

Gestione dei rifiuti urbani ed assimilati nel bacino territoriale di Bologna



Allegato B.6.b al Disciplinare Tecnico Cartografia dei servizi di Spazzamento

Nel presente Allegato sono riportate le cartografie presentate in sede di gara dal Gestore Aggiudicatario relative alle modalità di spazzamento previste in ogni Comune.

In particolare si riportano i seguenti sub-allegati:

Sub-allegato 1J1; Spazzamento Manuale (Parte 1)

Sub-allegato 1J2; Spazzamento Manuale (Parte 2)

Sub-allegato 1J3; Spazzamento Manuale (Parte 3)

Sub-allegato 1K; Spazzamento Meccanizzato

Sub-allegato 1L1; Spazzamento Misto (Parte 1)

Sub-allegato 1L2; Spazzamento Misto (Parte 2)

Sub-allegato 1L3; Spazzamento Misto (Parte 3)

Sub-allegato 1L4; Spazzamento Misto (Parte 4)



gestione integrata rifiuti



Offerta per l'affidamento in concessione del servizio pubblico di gestione integrata dei rifiuti urbani e assimilati nel bacino territoriale di Bologna

BUSTA B – OFFERTA TECNICA | RELAZIONE TECNICA – FASCICOLO 1

ALLEGATO 1J (PARTE 1) – SPAZZAMENTO MANUALE

SCADENZA PRESENTAZIONE OFFERTA 22/12/2020

RAGGRUPPAMENTO TEMPORANEO DI IMPRESE COSTITUITO TRA:



Mandataria
Hera S.p.A.
Via Carlo Berti Pichat, 2/4, Bologna (BO)
C.F. 04245520376 - P.IVA di Gruppo 03819031208



Mandante
Giacomo Brodolini S.C.A.R.L.
Viale delle Regioni 35, Volania di Comacchio (FE)
C.F./P.IVA 00326860384

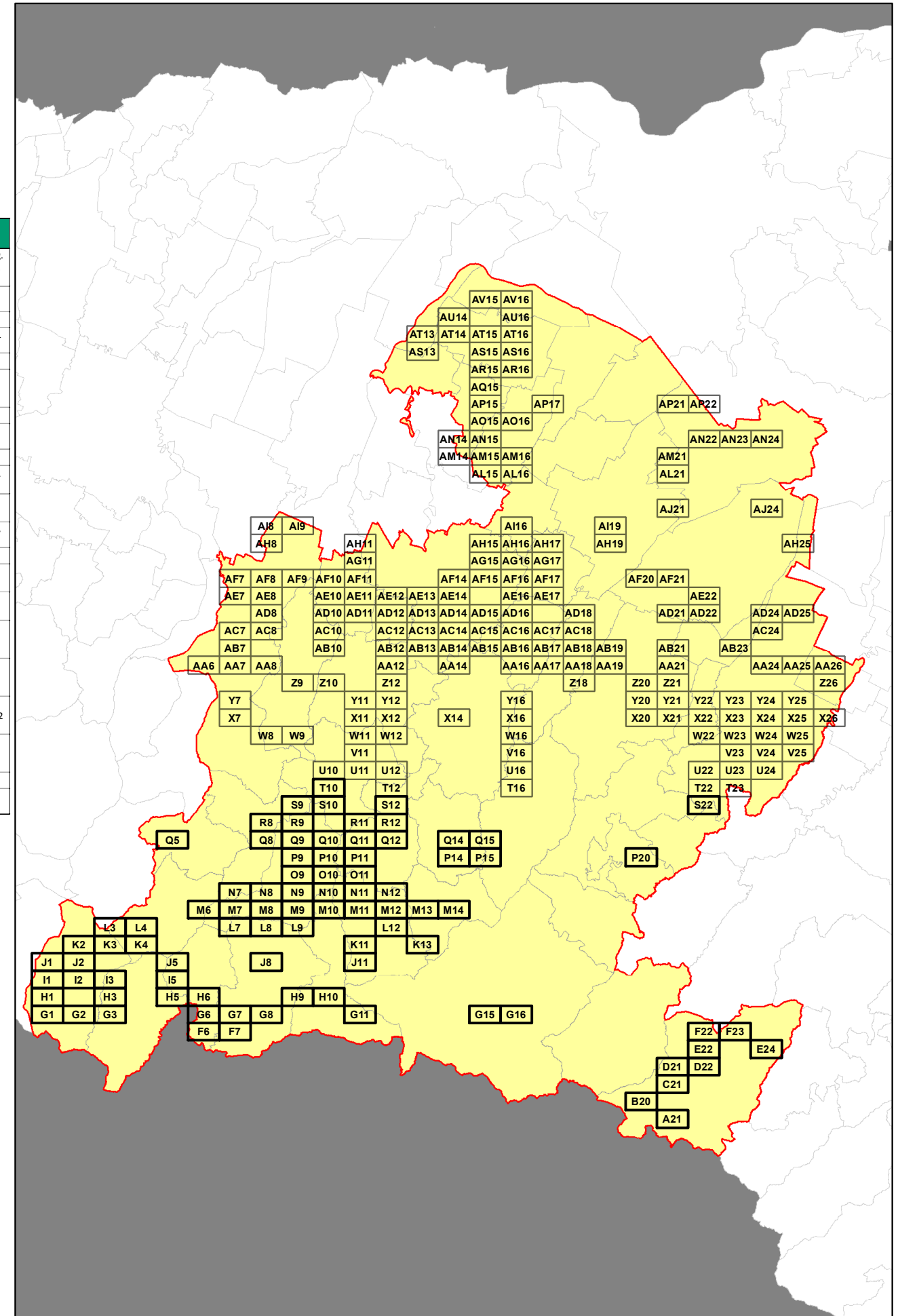


Mandante
Consorzio Stabile ECOBI Società Consortile a R.L.
Impresa Sociale
Via Brasili 91 - Modena
C.F./P.IVA 03194231209

RELAZIONE TECNICA - FASCICOLO 1 - Piano Programma Organizzativo
ALLEGATO 1J (PARTE 1)
Spazzamento Manuale

INDICE: INQUADRAMENTO GENERALE

COMUNE	QUADRO DI DETTAGLIO (Pagina)	COMUNE	QUADRO DI DETTAGLIO (Pagina)
ALTO RENO TERME	G3 (pag. 14), H3 (pag. 22), H5 (pag. 23), H6 (pag. 24), I3 (pag. 29), I5 (pag. 30), J5 (pag. 33), K4 (pag. 38)	MARZABOTTO	Q10 (pag. 74), Q11 (pag. 75), R11 (pag. 81), R12 (pag. 82), S9 (pag. 83), S10 (pag. 84), S12 (pag. 85), T10 (pag. 87), T12 (pag. 88), U10 (pag. 92), U11 (pag. 93), U12 (pag. 94), V11 (pag. 99), W9 (pag. 105), W11 (pag. 106), W12 (pag. 107), X11 (pag. 114), X12 (pag. 115)
BARICELLA	AP21 (pag. 245)	MEDICINA	AD21 (pag. 187), AD22 (pag. 188), AD24 (pag. 189), AE22 (pag. 200), AF20 (pag. 210), AF21 (pag. 211), AH25 (pag. 222), AJ24 (pag. 228)
BENTIVOGLIO	AL15 (pag. 229), AL16 (pag. 230), AM15 (pag. 233), AM16 (pag. 234), AN15 (pag. 237), AO15 (pag. 241), AO16 (pag. 242), AP15 (pag. 243), AP17 (pag. 244)	MINERBIO	AL16 (pag. 230), AM16 (pag. 234)
BOLOGNA	AA14 (pag. 146), AB12 (pag. 157), AB13 (pag. 158), AB14 (pag. 159), AB15 (pag. 160), AC13 (pag. 171), AC14 (pag. 172), AC15 (pag. 173), AC16 (pag. 174), AD13 (pag. 182), AD14 (pag. 183), AD15 (pag. 184), AD16 (pag. 185), AE12 (pag. 195), AE13 (pag. 196), AE14 (pag. 197), AE16 (pag. 198), AF11 (pag. 205), AF14 (pag. 206), AF15 (pag. 207), AF16 (pag. 208), AG11 (pag. 212), AG15 (pag. 213), AG16 (pag. 214), AH11 (pag. 217), AH15 (pag. 218), AH16 (pag. 219), AI16 (pag. 225)	MOLINELLA	AJ21 (pag. 227), AL21 (pag. 231), AM21 (pag. 235), AN22 (pag. 238), AN23 (pag. 239), AN24 (pag. 240), AP21 (pag. 245), AP22 (pag. 246)
BORGO TOSSIGNANO	P20 (pag. 70), S22 (pag. 86)	MONGHIDORO	K13 (pag. 40), M12 (pag. 53), M13 (pag. 54), M14 (pag. 55), N12 (pag. 61)
BUDRIO	AF20 (pag. 210), AH19 (pag. 221), AI19 (pag. 226), AJ21 (pag. 227), AL21 (pag. 231), AM21 (pag. 235)	MONTE SAN PIETRO	W8 (pag. 104), W9 (pag. 105), Y7 (pag. 125), Z9 (pag. 135), Z10 (pag. 136), AA8 (pag. 144), AB10 (pag. 156), AC8 (pag. 168), AC10 (pag. 169), AD8 (pag. 178), AD10 (pag. 179), AE10 (pag. 193), AF9 (pag. 203), AF10 (pag. 204)
CAMUGNANO	F6 (pag. 8), F7 (pag. 9), G6 (pag. 15), G7 (pag. 16), G8 (pag. 17), H6 (pag. 24), H9 (pag. 25), J8 (pag. 34), L7 (pag. 43), L8 (pag. 44), L9 (pag. 45), M7 (pag. 48), M8 (pag. 49)	MONTERENZIO	P15 (pag. 69), Q15 (pag. 78), T16 (pag. 89), U16 (pag. 95), V16 (pag. 100), W16 (pag. 108)
CASALECCHIO DI RENO	AB12 (pag. 157), AB13 (pag. 158), AC12 (pag. 170), AC13 (pag. 171), AD11 (pag. 180), AD12 (pag. 181), AD13 (pag. 182), AE11 (pag. 194), AE12 (pag. 195), AE13 (pag. 196)	MONZUNO	N11 (pag. 60), N12 (pag. 61), O10 (pag. 63), O11 (pag. 64), P10 (pag. 66), P11 (pag. 67), Q10 (pag. 74), Q11 (pag. 75), Q12 (pag. 76), R11 (pag. 81), R12 (pag. 82), S12 (pag. 85), T12 (pag. 88), U12 (pag. 94)
CASALFUMANESE	S22 (pag. 86), T22 (pag. 90)	MORDANO	Y25 (pag. 134), Z26 (pag. 141), AA25 (pag. 153), AA26 (pag. 154)
CASTEL D'AIANO	Q5 (pag. 71), Q8 (pag. 72)	OZZANO DELL'EMILIA	W16 (pag. 108), X16 (pag. 117), Y16 (pag. 128), Z18 (pag. 138), AA17 (pag. 148), AA18 (pag. 149), AB17 (pag. 162), AB18 (pag. 163), AB19 (pag. 164), AC17 (pag. 175), AC18 (pag. 176), AD18 (pag. 186)
CASTEL DI CASIO	F6 (pag. 8), F7 (pag. 9), G6 (pag. 15), H5 (pag. 23), H6 (pag. 24), I5 (pag. 30), J5 (pag. 33), L7 (pag. 43)	PALAZZUOLO SUL SENIO	D21 (pag. 4)
CASTEL GUELFO DI BOLOGNA	AA21 (pag. 151), AB21 (pag. 165), AB23 (pag. 166), AC24 (pag. 177), AD21 (pag. 187), AD22 (pag. 188), AD24 (pag. 189)	PIANORO	T16 (pag. 89), U16 (pag. 95), V16 (pag. 100), W12 (pag. 107), W16 (pag. 108), X12 (pag. 115), X14 (pag. 116), X16 (pag. 117), Y16 (pag. 128), AA14 (pag. 146), AA16 (pag. 147), AB14 (pag. 159), AB15 (pag. 160)
CASTEL SAN PIETRO TERME	X20 (pag. 118), X21 (pag. 119), X22 (pag. 120), Y20 (pag. 129), Y21 (pag. 130), Y22 (pag. 131), Z18 (pag. 138), Z20 (pag. 139), Z21 (pag. 140), AA18 (pag. 149), AA19 (pag. 150), AA21 (pag. 151), AB18 (pag. 163), AB19 (pag. 164), AB21 (pag. 165), AD21 (pag. 187)	PIEVE DI CENTO	AS13 (pag. 250), AT13 (pag. 253), AU14 (pag. 257)
CASTELLO D'ARGILE	AS13 (pag. 250), AT13 (pag. 253)	SAN BENEDETTO VAL DI SAMBRO	J11 (pag. 35), K11 (pag. 39), K13 (pag. 40), L12 (pag. 46), M10 (pag. 51), M11 (pag. 52), M12 (pag. 53), M13 (pag. 54), N10 (pag. 59), N11 (pag. 60), N12 (pag. 61), O10 (pag. 63), O11 (pag. 64)
CASTENASO	AD18 (pag. 186), AE16 (pag. 198), AE17 (pag. 199), AF16 (pag. 208), AF17 (pag. 209), AG16 (pag. 214), AG17 (pag. 215), AH16 (pag. 219), AH17 (pag. 220), AI16 (pag. 225)	SAN GIORGIO DI PIANO	AM14 (pag. 232), AM15 (pag. 233), AN14 (pag. 236), AN15 (pag. 237), AO15 (pag. 241), AP15 (pag. 243), AQ15 (pag. 247), AR15 (pag. 248)
CASTIGLIONE DEI PEPOLI	G11 (pag. 18), H9 (pag. 25), H10 (pag. 26), J11 (pag. 35), K11 (pag. 39), L9 (pag. 45), M9 (pag. 50), M10 (pag. 51), N10 (pag. 59)	SAN LAZZARO DI SAVENA	AA16 (pag. 147), AA17 (pag. 148), AB14 (pag. 159), AB15 (pag. 160), AB16 (pag. 161), AB17 (pag. 162), AC15 (pag. 173), AC16 (pag. 174), AC17 (pag. 175), AD15 (pag. 184), AD16 (pag. 185), AD18 (pag. 186), AE16 (pag. 198), AE17 (pag. 199)
DOZZA	W22 (pag. 109), W23 (pag. 110), X21 (pag. 119), X22 (pag. 120), Y21 (pag. 130), Y22 (pag. 131)	SAN PIETRO IN CASALE	AQ15 (pag. 247), AR15 (pag. 248), AR16 (pag. 249), AS13 (pag. 250), AS15 (pag. 251), AS16 (pag. 252), AT13 (pag. 253), AT14 (pag. 254), AT15 (pag. 255), AT16 (pag. 256), AU14 (pag. 257), AU16 (pag. 258), AV15 (pag. 259)
FIRENZUOLA	G11 (pag. 18), G15 (pag. 19), G16 (pag. 20), H10 (pag. 26)	SASSO MARCONI	U12 (pag. 94), W9 (pag. 105), W11 (pag. 106), W12 (pag. 107), X11 (pag. 114), X12 (pag. 115), Y11 (pag. 126), Y12 (pag. 127), Z10 (pag. 136), Z12 (pag. 137), AA12 (pag. 145), AA14 (pag. 146), AB10 (pag. 156), AB12 (pag. 157), AB13 (pag. 158), AC10 (pag. 169), AC12 (pag. 170)
FONTANELICE	P20 (pag. 70)	VALSAMOGGIA	W8 (pag. 104), X7 (pag. 113), Y7 (pag. 125), AA6 (pag. 142), AA7 (pag. 143), AA8 (pag. 144), AB7 (pag. 155), AC7 (pag. 167), AC8 (pag. 168), AD8 (pag. 178), AE7 (pag. 191), AE8 (pag. 192), AF7 (pag. 201), AF8 (pag. 202), AF9 (pag. 203), AF10 (pag. 204), AH8 (pag. 216), AI8 (pag. 223), AI9 (pag. 224)
GAGGIO MONTANO	J5 (pag. 33), K3 (pag. 37), K4 (pag. 38), L3 (pag. 41), L4 (pag. 42), M6 (pag. 47), N7 (pag. 56)	VERGATO	N7 (pag. 56), N8 (pag. 57), Q8 (pag. 72), R8 (pag. 79), R9 (pag. 80), S9 (pag. 83)
GALLIERA	AU14 (pag. 257), AU16 (pag. 258), AV15 (pag. 259), AV16 (pag. 260)	ZOLA PREDOSA	AC10 (pag. 169), AD10 (pag. 179), AD11 (pag. 180), AE10 (pag. 193), AE11 (pag. 194), AE12 (pag. 195), AF10 (pag. 204), AF11 (pag. 205), AG11 (pag. 212), AH11 (pag. 217)
GRANAROLO DELL'EMILIA	AG16 (pag. 214), AH15 (pag. 218), AH16 (pag. 219), AH17 (pag. 220), AI16 (pag. 225), AL16 (pag. 230)		
GRIZZANA MORANDI	L7 (pag. 43), L8 (pag. 44), L9 (pag. 45), M6 (pag. 47), M7 (pag. 48), M8 (pag. 49), M9 (pag. 50), M10 (pag. 51), N7 (pag. 56), N8 (pag. 57), N9 (pag. 58), N10 (pag. 59), O9 (pag. 62), O10 (pag. 63), P9 (pag. 65), P10 (pag. 66), Q8 (pag. 72), Q9 (pag. 73), Q10 (pag. 74), R8 (pag. 79), R9 (pag. 80), S9 (pag. 83), S10 (pag. 84)		
IMOLA	S22 (pag. 86), T22 (pag. 90), T23 (pag. 91), U22 (pag. 96), U23 (pag. 97), U24 (pag. 98), V23 (pag. 101), V24 (pag. 102), V25 (pag. 103), W22 (pag. 109), W23 (pag. 110), W24 (pag. 111), W25 (pag. 112), X22 (pag. 120), X23 (pag. 121), X24 (pag. 122), X25 (pag. 123), X26 (pag. 124), Y22 (pag. 131), Y23 (pag. 132), Y24 (pag. 133), Y25 (pag. 134), AA24 (pag. 152), AA25 (pag. 153), AB23 (pag. 166), AC24 (pag. 177), AD24 (pag. 189), AD25 (pag. 190), AH25 (pag. 222)		
LIZZANO IN BELVEDERE	G1 (pag. 12), G2 (pag. 13), G3 (pag. 14), H1 (pag. 21), H3 (pag. 22), I1 (pag. 27), I2 (pag. 28), I3 (pag. 29), J1 (pag. 31), J2 (pag. 32), K2 (pag. 36), K3 (pag. 37), K4 (pag. 38), L3 (pag. 41)		
LOIANO	P14 (pag. 68), P15 (pag. 69), Q14 (pag. 77), Q15 (pag. 78)		
MALALBERGO	AP17 (pag. 244)		
MARRADI	A21 (pag. 1), B20 (pag. 2), C21 (pag. 3), D21 (pag. 4), D22 (pag. 5), E22 (pag. 6), E24 (pag. 7), F22 (pag. 10), F23 (pag. 11)		

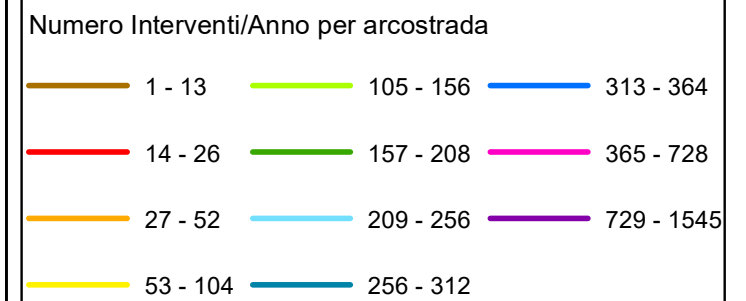


RELAZIONE TECNICA - FASCICOLO 1
Piano Programma Organizzativo

ALLEGATO 1J (PARTE 1)
Spazzamento Manuale

Quadri da A21 a T10

Legenda



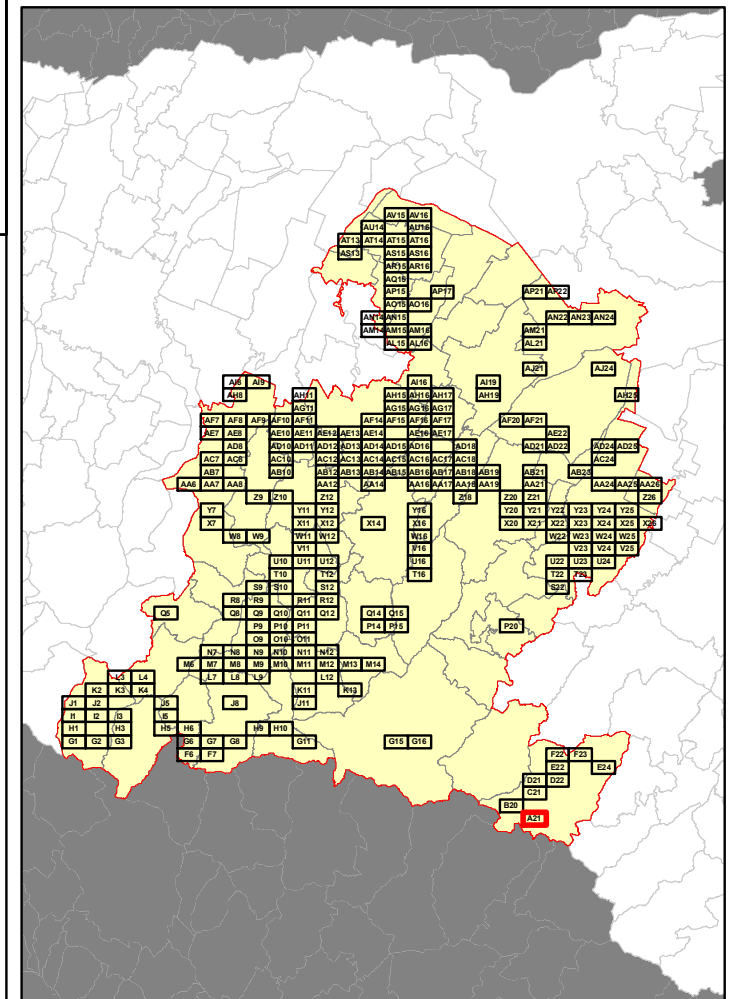
In corrispondenza di ciascun arco-strada si riporta "Lunghezza" e "Numero di interventi/anno" del singolo arcostrada nella forma: 116 - 52 (esempio), dove 116 è la lunghezza dell'arcostrada espressa in metri e 52 è il numero di interventi/anno



Elenco di vie, strade e piazze oggetto di spazzamento

— LOCALITA' CAMPIGNO
— VIA CAMPIGNO

Bacino territoriale di Bologna
Scala: 1:1.000.000

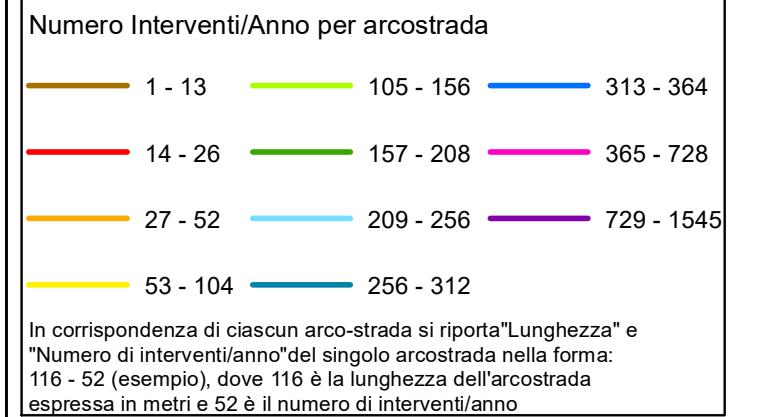


RELAZIONE TECNICA - FASCICOLO 1
Piano Programma Organizzativo

ALLEGATO 1J (PARTE 1)
Spazzamento Manuale

Quadri da A21 a T10

Legenda



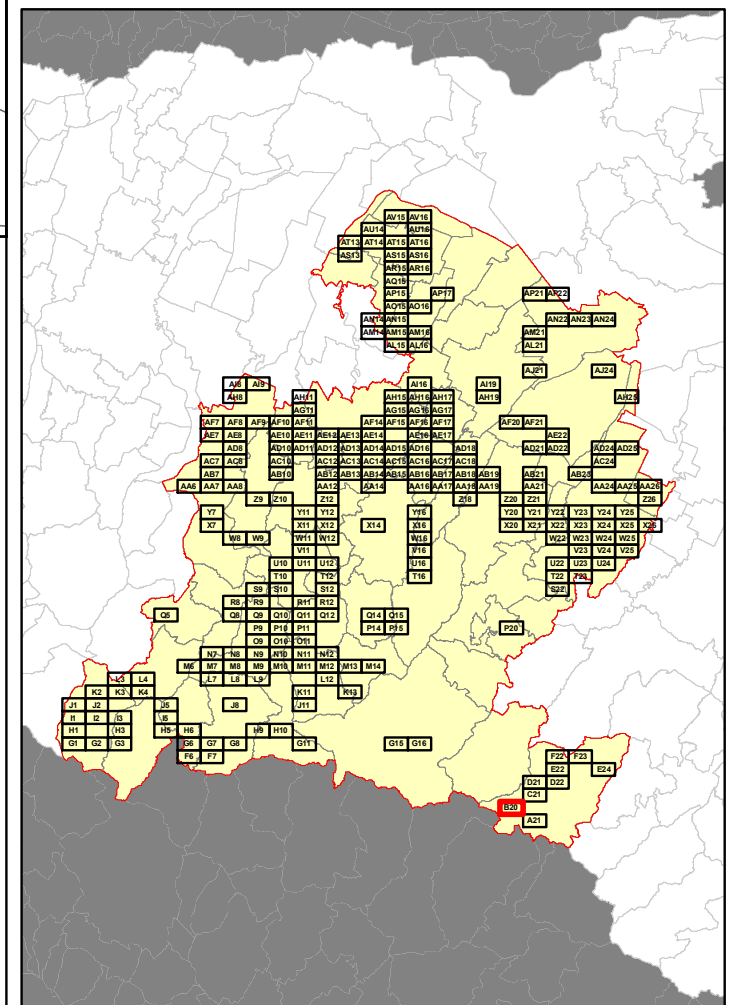
MARRADI

Elenco di vie, strade e piazze oggetto di spazzamento

- VIA BIBBIANA
- VIA DELLA BADIA
- VIALE MARTIRI DELLA LIBERTA'



Bacino territoriale di Bologna
Scala: 1:1.000.000



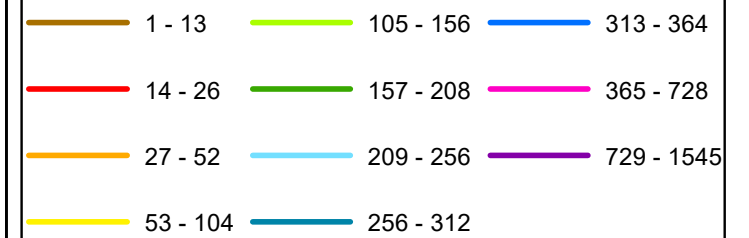
RELAZIONE TECNICA - FASCICOLO 1 Piano Programma Organizzativo

ALLEGATO 1J (PARTE 1) Spazzamento Manuale

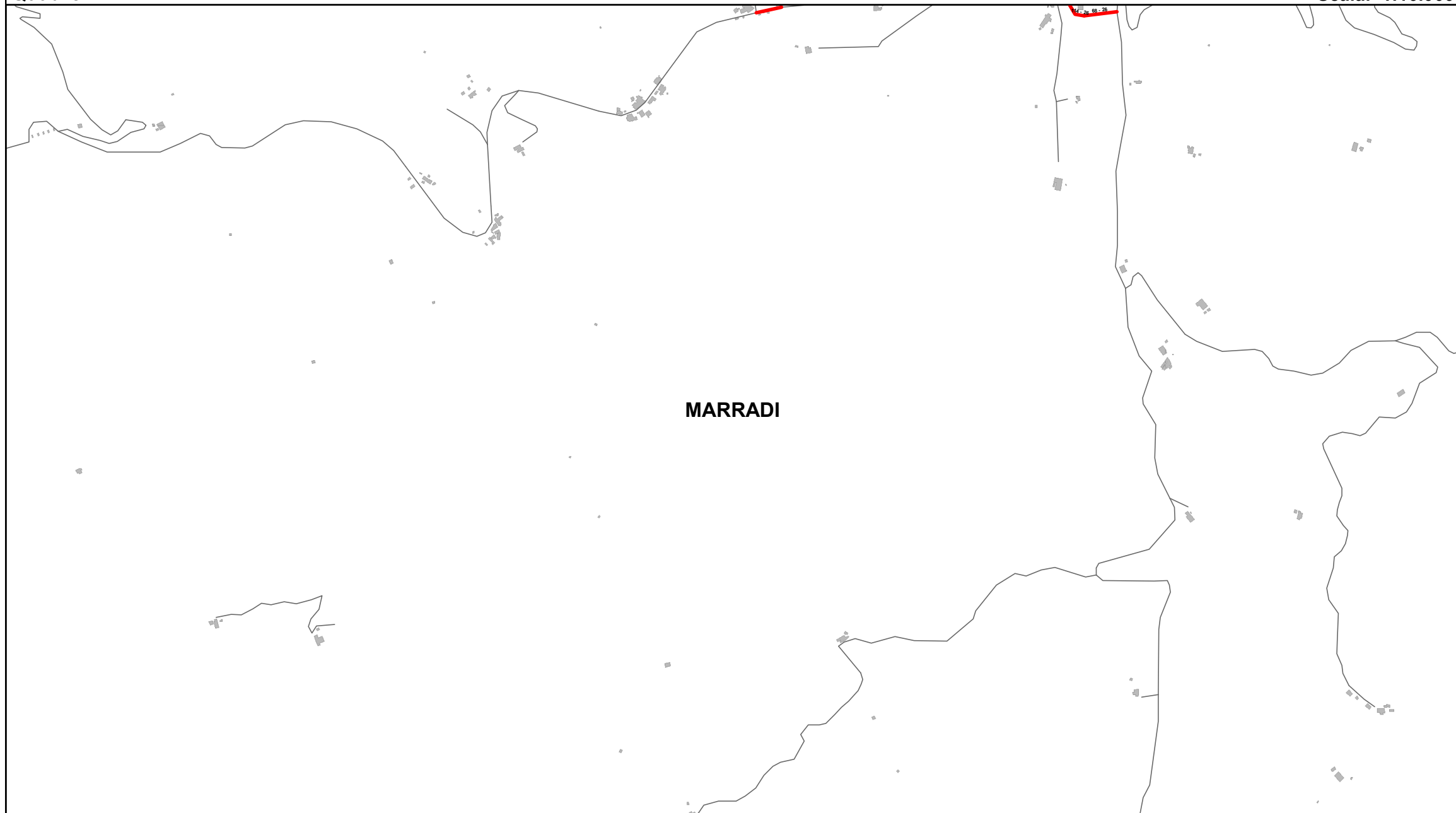
Quadri da A21 a T10

Legenda

Numero Interventi/Anno per arcostrada



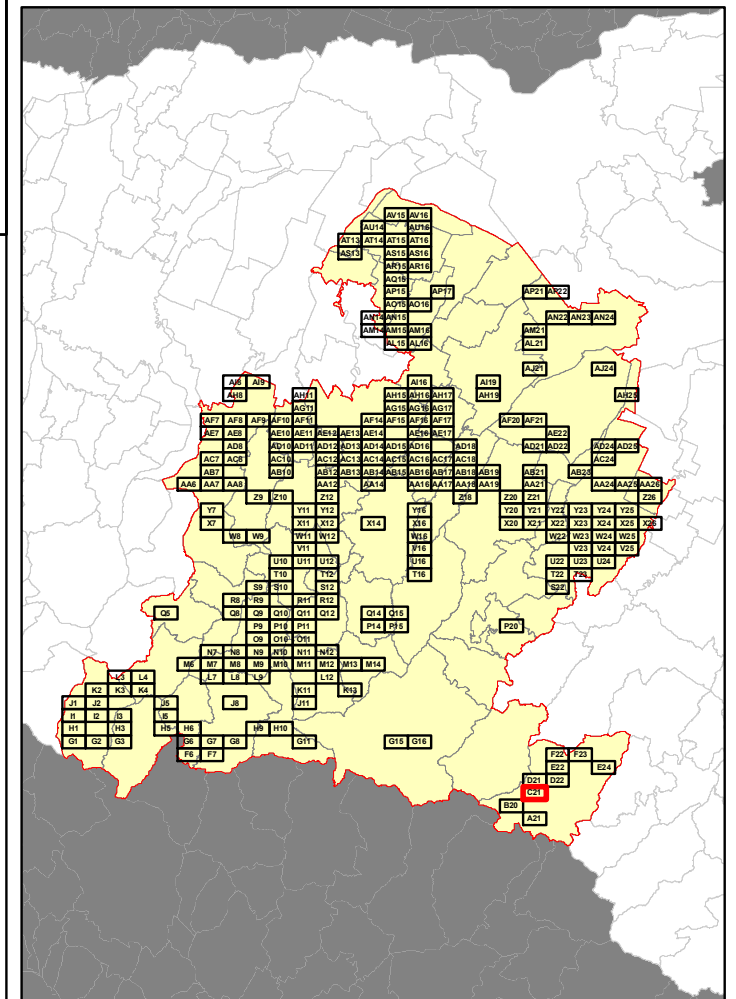
In corrispondenza di ciascun arco-strada si riporta "Lunghezza" e "Numero di interventi/anno" del singolo arcostrada nella forma: 116 - 52 (esempio), dove 116 è la lunghezza dell'arcostrada espressa in metri e 52 è il numero di interventi/anno



Elenco di vie, strade e piazze oggetto di spazzamento

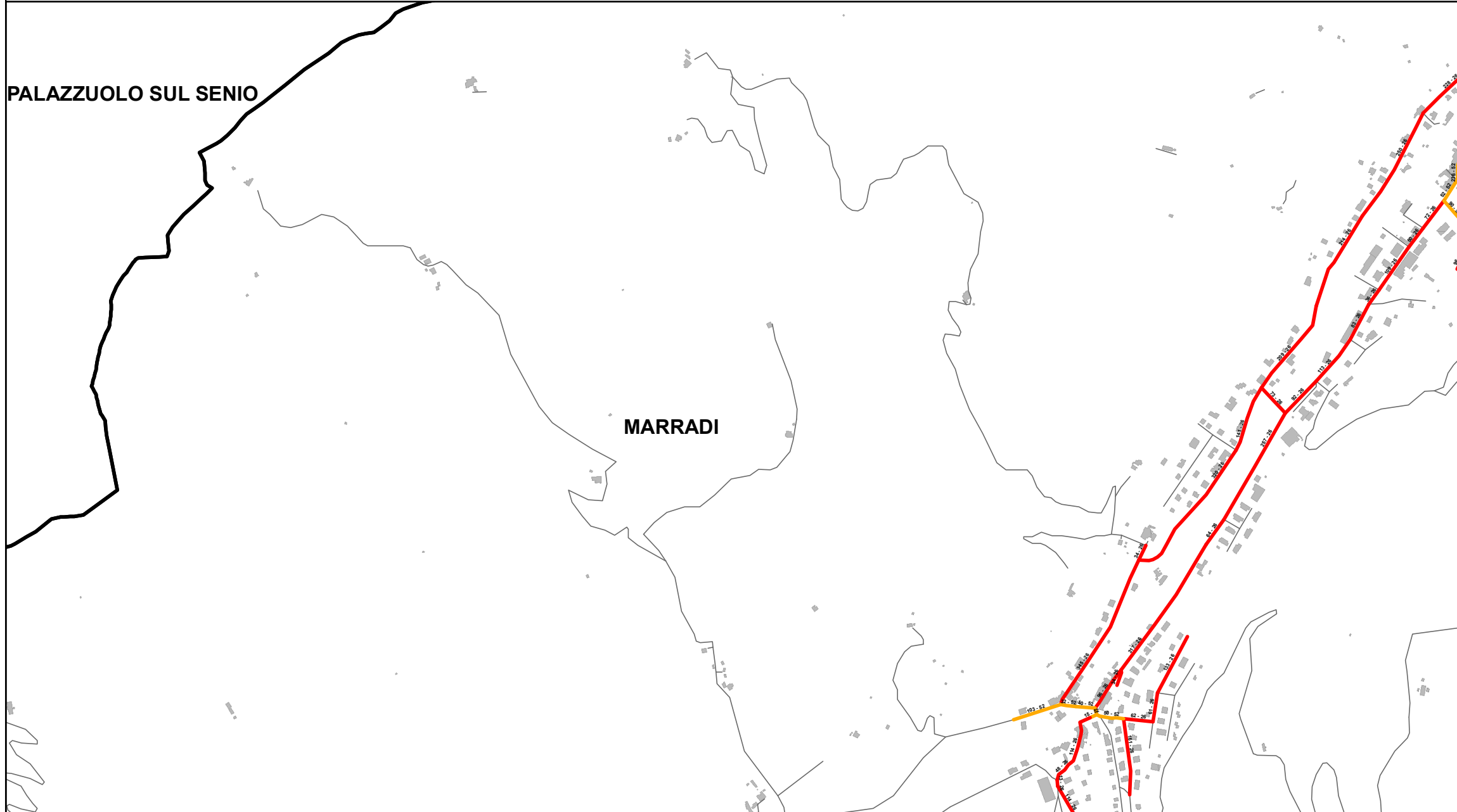
- S.S. 302 BRISIGHELLESE RAVENNATE
- VIA DEL CASTELLACCIO

Bacino territoriale di Bologna Scala: 1:1.000.000



PALAZZUOLO SUL SENIO

MARRADI



RELAZIONE TECNICA - FASCICOLO 1
Piano Programma Organizzativo

ALLEGATO 1J (PARTE 1)
Spazzamento Manuale

Quadri da A21 a T10

Legenda

Numero Interventi/Anno per arcostrada

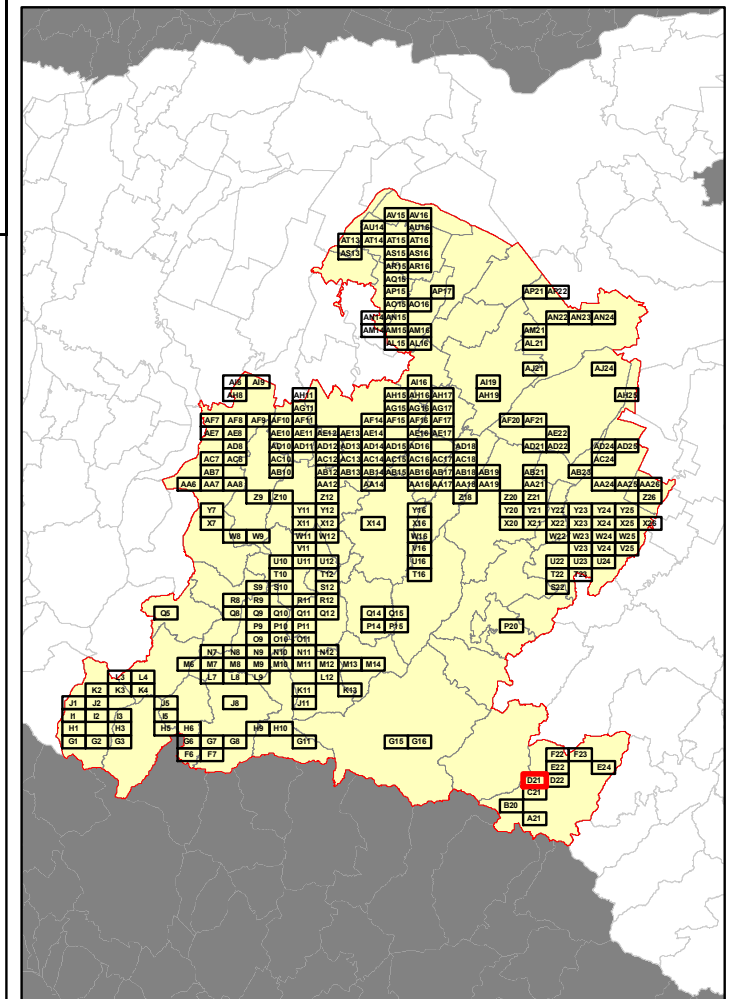
1 - 13	105 - 156	313 - 364
14 - 26	157 - 208	365 - 728
27 - 52	209 - 256	729 - 1545
53 - 104	256 - 312	

In corrispondenza di ciascun arco-strada si riporta "Lunghezza" e "Numero di interventi/anno" del singolo arcostrada nella forma: 116 - 52 (esempio), dove 116 è la lunghezza dell'arcostrada espressa in metri e 52 è il numero di interventi/anno

Elenco di vie, strade e piazze oggetto di spazzamento

- PIAZZETTA MARISCOTTI
- VIA ANACLETO FRANCINI
- VIA CAMPIGNO
- VIA CARDETO
- VIA DEL CASTELLACCIO
- VIA DINO CAMPANA
- VIA FAENZA
- VIA FIRENZE
- VIA GUADAGNI GASPARE E GIUSEPPE
- VIA LUIGI BANDINI
- VIA RAZZI
- VIA SAN BENEDETTO
- VIA SIBILLA ALERAMO
- VIA TALENTI

Bacino territoriale di Bologna
Scala: 1:1.000.000



RELAZIONE TECNICA - FASCICOLO 1
Piano Programma Organizzativo

ALLEGATO 1J (PARTE 1)
Spazzamento Manuale

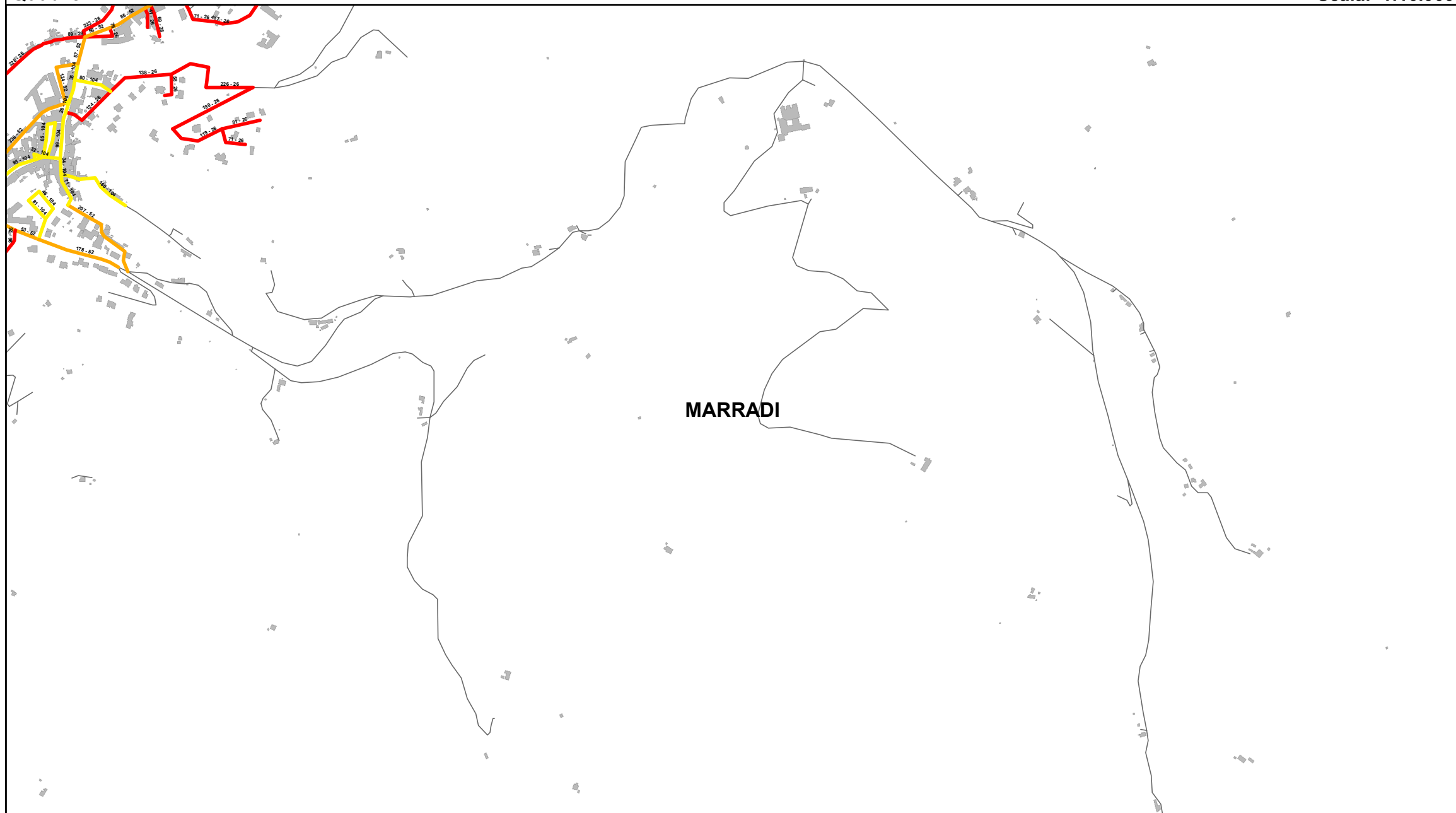
Quadri da A21 a T10

Legenda

Numero Interventi/Anno per arcostrada

1 - 13	105 - 156	313 - 364
14 - 26	157 - 208	365 - 728
27 - 52	209 - 256	729 - 1545
53 - 104	256 - 312	

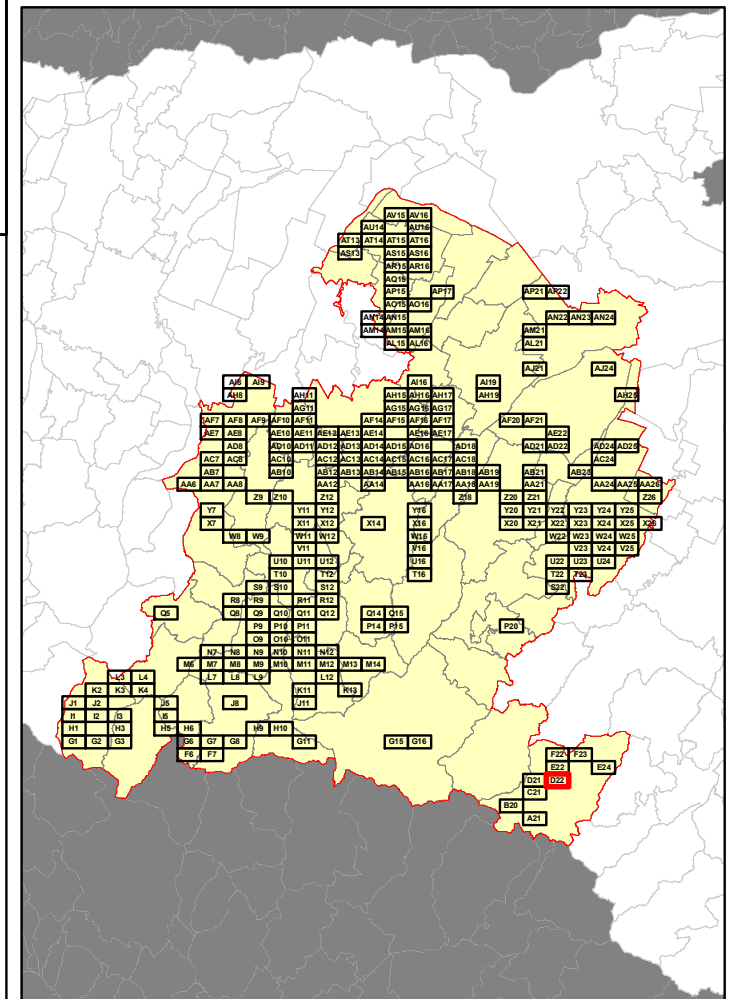
In corrispondenza di ciascun arco-strada si riporta "Lunghezza" e "Numero di interventi/anno" del singolo arcostrada nella forma: 116 - 52 (esempio), dove 116 è la lunghezza dell'arcostrada espressa in metri e 52 è il numero di interventi/anno



Elenco di vie, strade e piazze oggetto di spazzamento

- LOCALITA' LA COLOMBAIA
- PIAZZA CELESTINO BIANCHI
- PIAZZA MAESTRO DI MARRADI
- PIAZZA ROCCO GUERRINI
- PIAZZA SCALELLE
- VIA ANACLETO FRANCINI
- VIA CASTELNAUDARY
- VIA CESARE BATTISTI
- VIA FABBRINI
- VIA FABRONI
- VIA LODOVICO BERNABEI
- VIA LORENZO FABBRI
- VIA ORLANDO PESCHETTI
- VIA PALAZZUOLO
- VIA RAZZI
- VIA SAN BENEDETTO
- VIA TALENTI
- VIA TAMBURINI
- VIALE DELLA REPUBBLICA
- VICOLO CA' DI VIGOLI
- VICOLO DELLA BADIA
- VICOLO DELLA TORRE
- VICOLO LAMONE
- VICOLO TINTORIA

Bacino territoriale di Bologna
Scala: 1:1.000.000



RELAZIONE TECNICA - FASCICOLO 1
Piano Programma Organizzativo

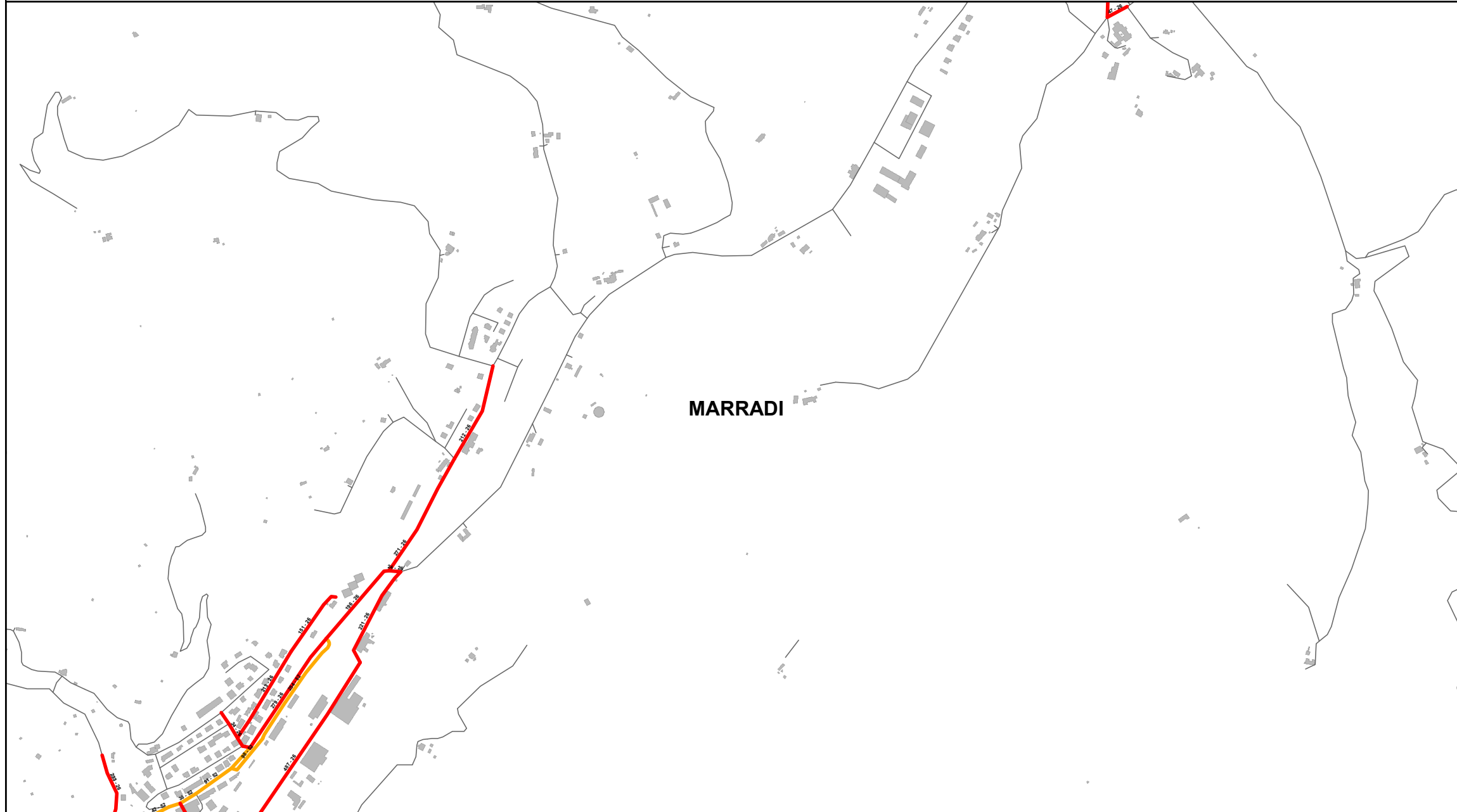
ALLEGATO 1J (PARTE 1)
Spazzamento Manuale

Quadri da A21 a T10

Legenda

Numero Interventi/Anno per arcostrada		
1 - 13	105 - 156	313 - 364
14 - 26	157 - 208	365 - 728
27 - 52	209 - 256	729 - 1545
53 - 104	256 - 312	

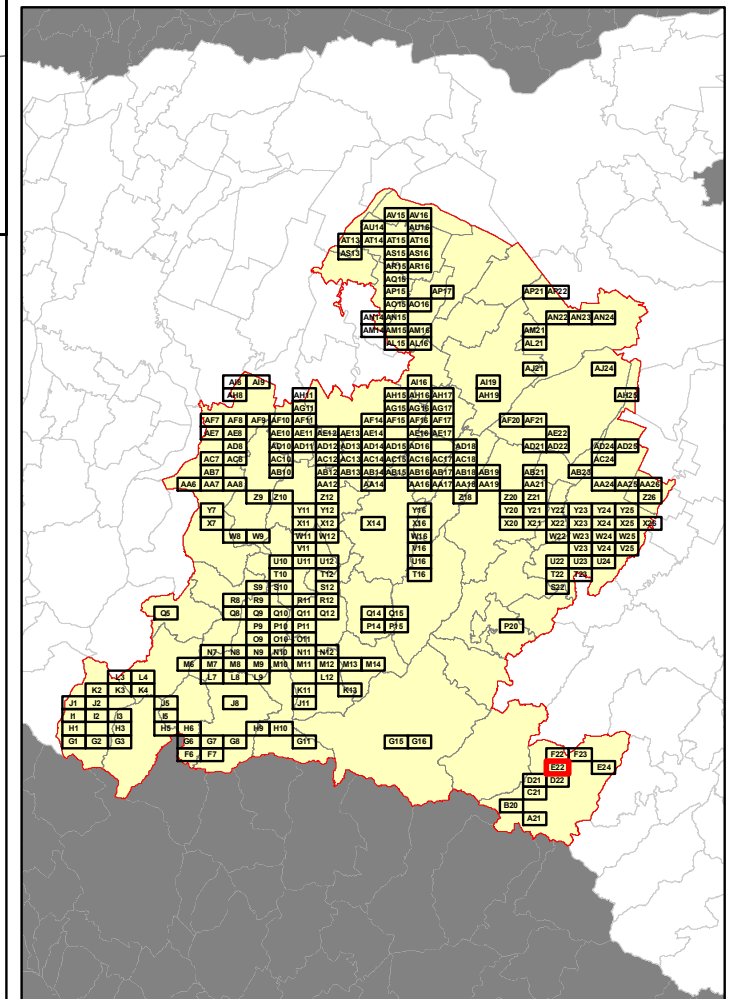
In corrispondenza di ciascun arco-strada si riporta "Lunghezza" e "Numero di interventi/anno" del singolo arcostrada nella forma: 116 - 52 (esempio), dove 116 è la lunghezza dell'arcostrada espressa in metri e 52 è il numero di interventi/anno



Elenco di vie, strade e piazze oggetto di spazzamento

- VIA CASA CARLONI
- VIA CASA FABBRI
- VIA CASA PACINI
- VIA CELESTINA DONATI
- VIA DEL POGGIO
- VIA FEDERICO CATTANI
- VIA GASPAR E FINALI
- VIA LORENZO FABBRI
- VIA ORLANDO PESCECETTI
- VIA PALAZZUOLO
- VIALE ALFREDO BACCARINI

Bacino territoriale di Bologna
Scala: 1:1.000.000



RELAZIONE TECNICA - FASCICOLO 1
Piano Programma Organizzativo

ALLEGATO 1J (PARTE 1)
Spazzamento Manuale

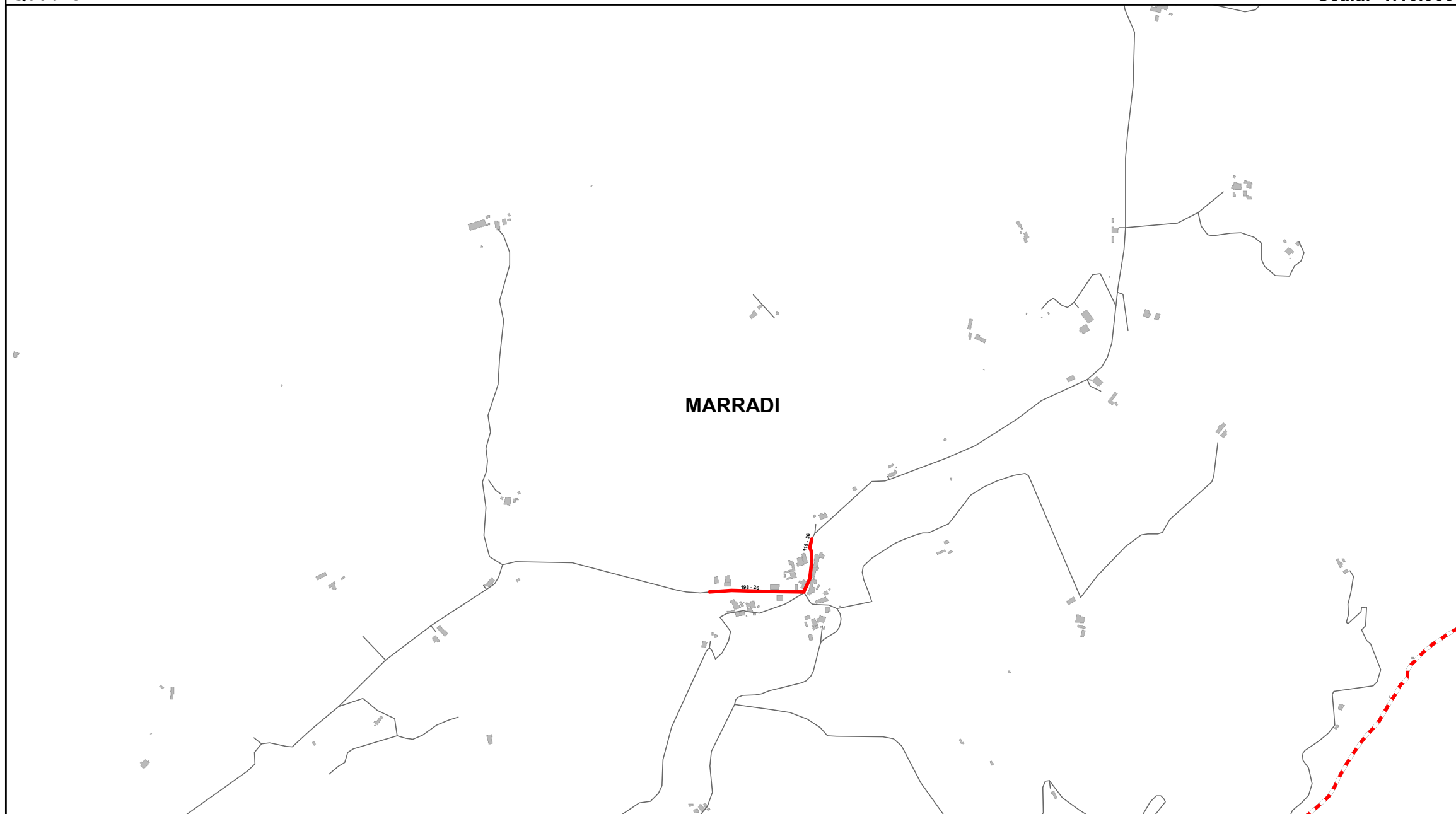
Quadri da A21 a T10

Legenda

Numero Interventi/Anno per arcostrada

1 - 13	105 - 156	313 - 364
14 - 26	157 - 208	365 - 728
27 - 52	209 - 256	729 - 1545
53 - 104	256 - 312	

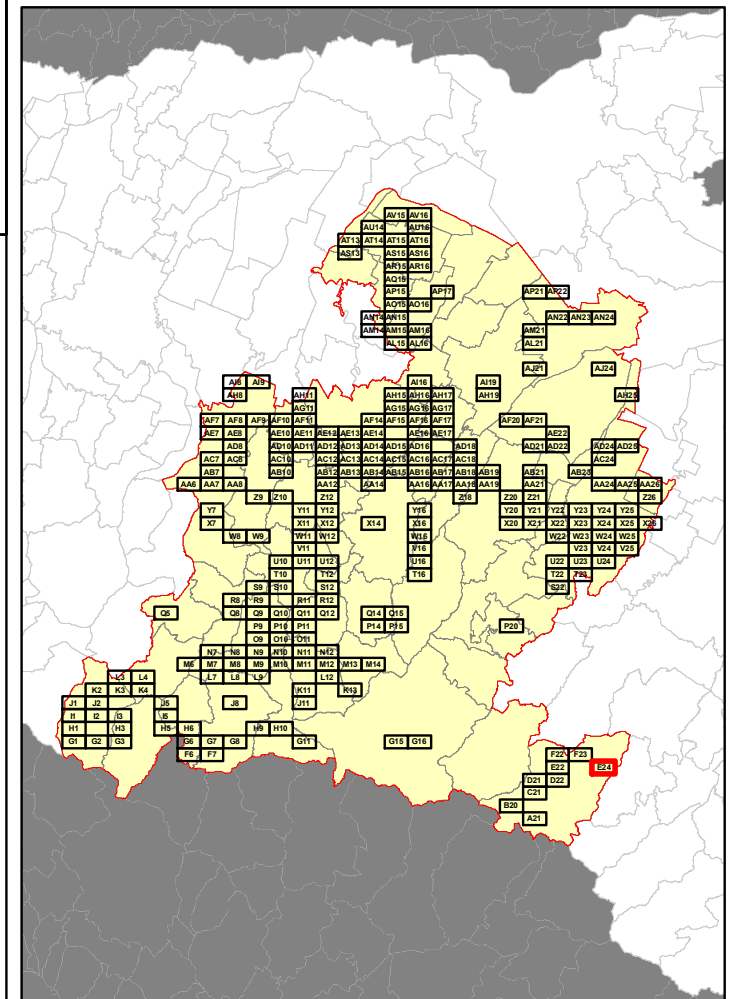
In corrispondenza di ciascun arco-strada si riporta "Lunghezza" e "Numero di interventi/anno" del singolo arcostrada nella forma: 116 - 52 (esempio), dove 116 è la lunghezza dell'arcostrada espressa in metri e 52 è il numero di interventi/anno



Elenco di vie, strade e piazze oggetto di spazzamento

- VIA PROVINCIALE
- VIA VALLEACERRETA

Bacino territoriale di Bologna
Scala: 1:1.000.000



RELAZIONE TECNICA - FASCICOLO 1
Piano Programma Organizzativo

ALLEGATO 1J (PARTE 1)
Spazzamento Manuale

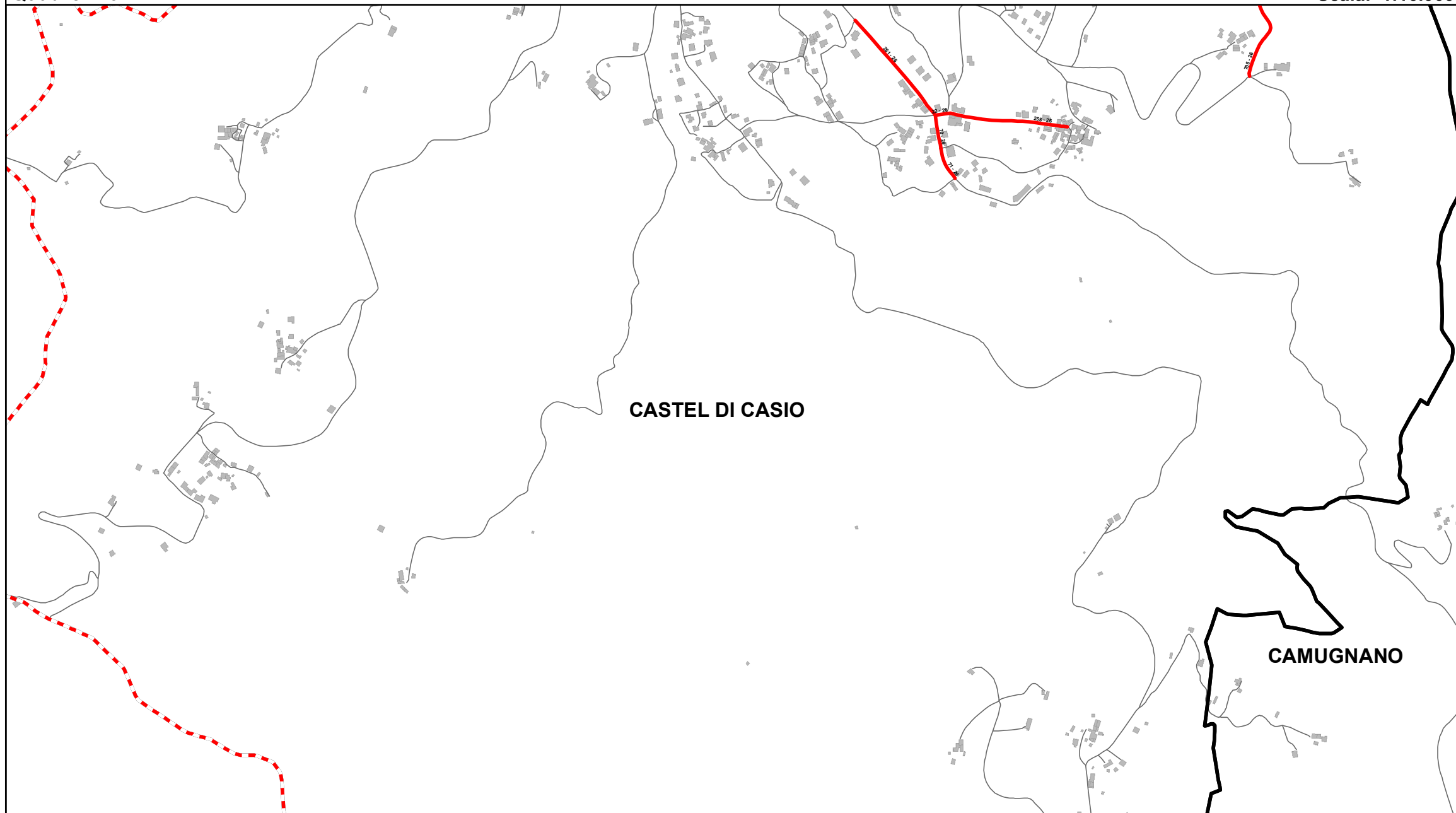
Quadri da A21 a T10

Legenda

Numero Interventi/Anno per arcostrada

1 - 13	105 - 156	313 - 364
14 - 26	157 - 208	365 - 728
27 - 52	209 - 256	729 - 1545
53 - 104	256 - 312	

In corrispondenza di ciascun arco-strada si riporta "Lunghezza" e "Numero di interventi/anno" del singolo arcostrada nella forma: 116 - 52 (esempio), dove 116 è la lunghezza dell'arcostrada espressa in metri e 52 è il numero di interventi/anno

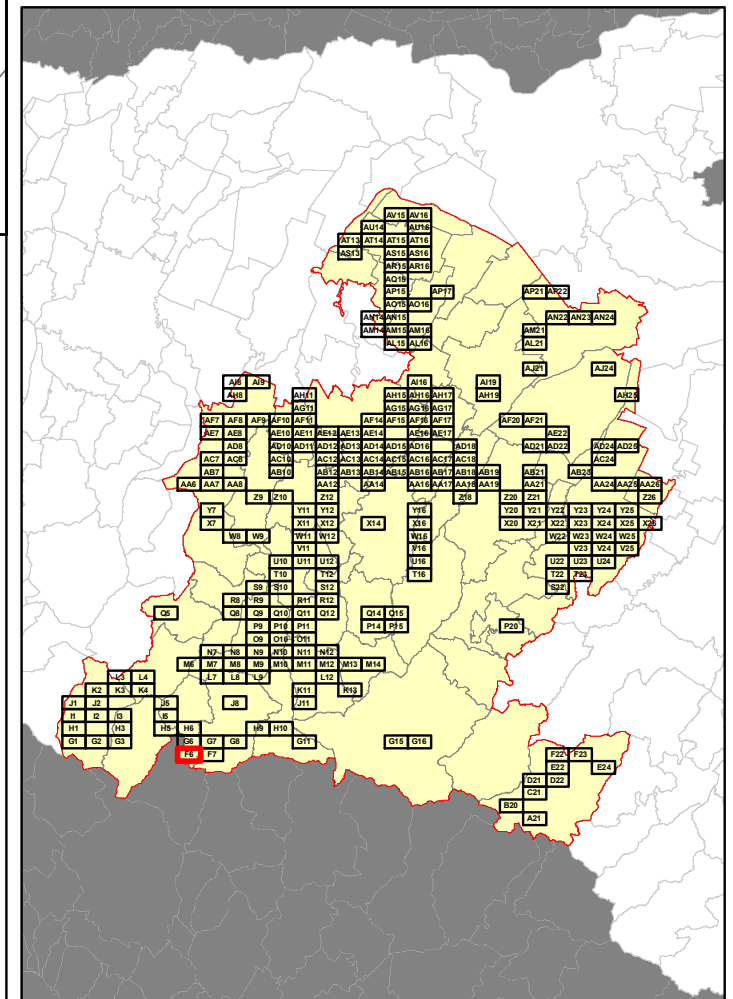


Elenco di vie, strade e piazze oggetto di spazzamento

- LOC BADI CHIESA
- LOC BADI MASSOVRANA
- LOC BADI TORRE NUOVA
- VIA PORRETTA TERME ZANCHETTO

<p>LOC BADI CHIESA</p> <p>LOC BADI MASSOVRANA</p> <p>LOC BADI TORRE NUOVA</p> <p>VIA PORRETTA TERME ZANCHETTO</p>	<p>AT10 AT10</p> <p>AT14 AT14</p> <p>AT15 AT15</p> <p>AT16 AT16</p> <p>AT17 AT17</p> <p>AT18 AT18</p> <p>AT19 AT19</p> <p>AT20 AT20</p> <p>AT21 AT21</p> <p>AT22 AT22</p> <p>AT23 AT23</p> <p>AT24 AT24</p> <p>AT25 AT25</p> <p>AT26 AT26</p> <p>AT27 AT27</p> <p>AT28 AT28</p> <p>AT29 AT29</p> <p>AT30 AT30</p> <p>AT31 AT31</p> <p>AT32 AT32</p> <p>AT33 AT33</p> <p>AT34 AT34</p> <p>AT35 AT35</p> <p>AT36 AT36</p> <p>AT37 AT37</p> <p>AT38 AT38</p> <p>AT39 AT39</p> <p>AT40 AT40</p> <p>AT41 AT41</p> <p>AT42 AT42</p> <p>AT43 AT43</p> <p>AT44 AT44</p> <p>AT45 AT45</p> <p>AT46 AT46</p> <p>AT47 AT47</p> <p>AT48 AT48</p> <p>AT49 AT49</p> <p>AT50 AT50</p> <p>AT51 AT51</p> <p>AT52 AT52</p> <p>AT53 AT53</p> <p>AT54 AT54</p> <p>AT55 AT55</p> <p>AT56 AT56</p> <p>AT57 AT57</p> <p>AT58 AT58</p> <p>AT59 AT59</p> <p>AT60 AT60</p> <p>AT61 AT61</p> <p>AT62 AT62</p> <p>AT63 AT63</p> <p>AT64 AT64</p> <p>AT65 AT65</p> <p>AT66 AT66</p> <p>AT67 AT67</p> <p>AT68 AT68</p> <p>AT69 AT69</p> <p>AT70 AT70</p> <p>AT71 AT71</p> <p>AT72 AT72</p> <p>AT73 AT73</p> <p>AT74 AT74</p> <p>AT75 AT75</p> <p>AT76 AT76</p> <p>AT77 AT77</p> <p>AT78 AT78</p> <p>AT79 AT79</p> <p>AT80 AT80</p> <p>AT81 AT81</p> <p>AT82 AT82</p> <p>AT83 AT83</p> <p>AT84 AT84</p> <p>AT85 AT85</p> <p>AT86 AT86</p> <p>AT87 AT87</p> <p>AT88 AT88</p> <p>AT89 AT89</p> <p>AT90 AT90</p> <p>AT91 AT91</p> <p>AT92 AT92</p> <p>AT93 AT93</p> <p>AT94 AT94</p> <p>AT95 AT95</p> <p>AT96 AT96</p> <p>AT97 AT97</p> <p>AT98 AT98</p> <p>AT99 AT99</p> <p>AT100 AT100</p>
---	---

Bacino territoriale di Bologna
Scala: 1:1.000.000

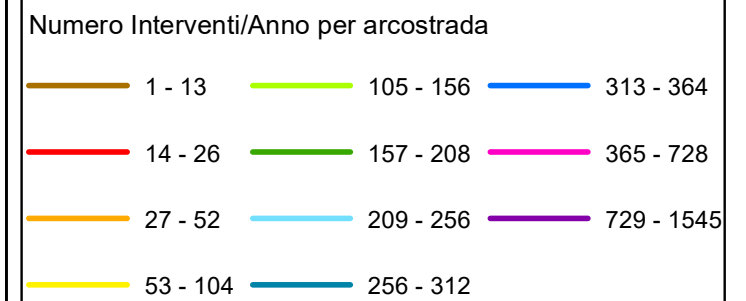


RELAZIONE TECNICA - FASCICOLO 1
Piano Programma Organizzativo

ALLEGATO 1J (PARTE 1)
Spazzamento Manuale

Quadri da A21 a T10

Legenda



In corrispondenza di ciascun arco-strada si riporta "Lunghezza" e "Numero di interventi/anno" del singolo arcostrada nella forma: 116 - 52 (esempio), dove 116 è la lunghezza dell'arcostrada espressa in metri e 52 è il numero di interventi/anno

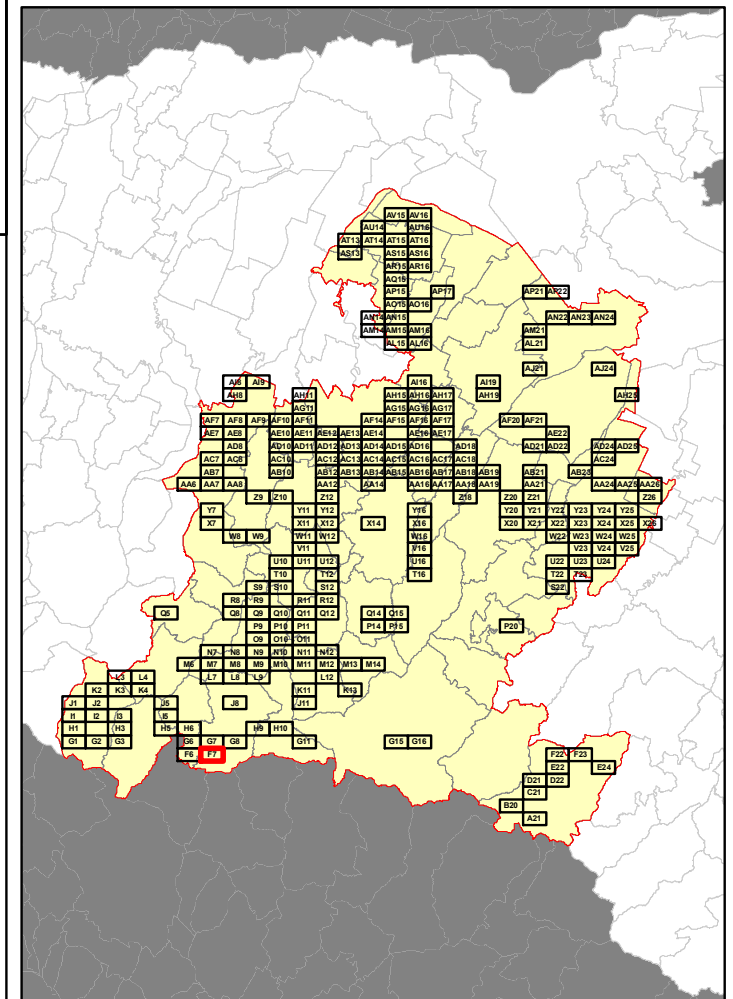
CASTEL DI CASIO

CAMUGNANO

Elenco di vie, strade e piazze oggetto di spazzamento

— LOC STAGNO CHIESA

Bacino territoriale di Bologna
Scala: 1:1.000.000

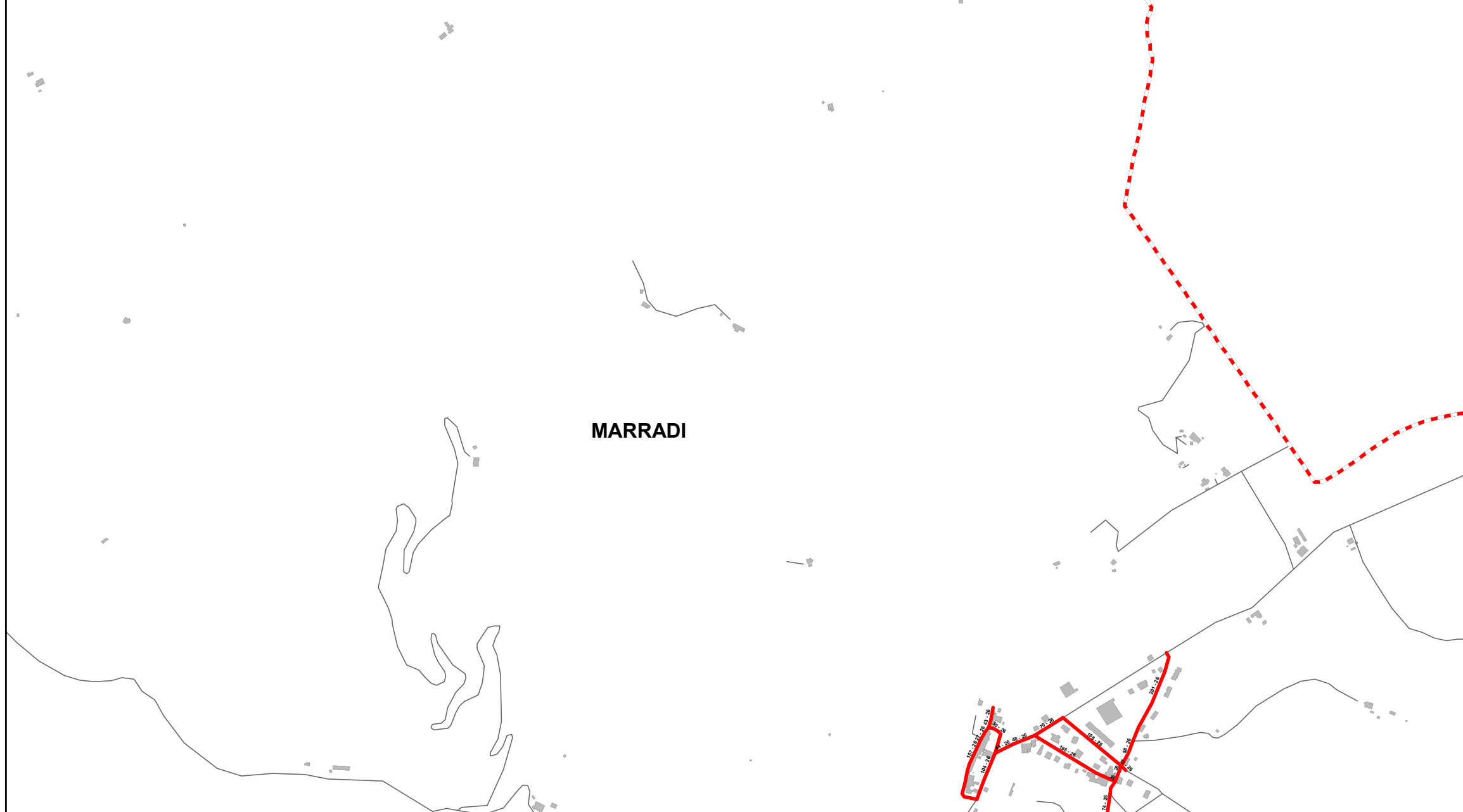
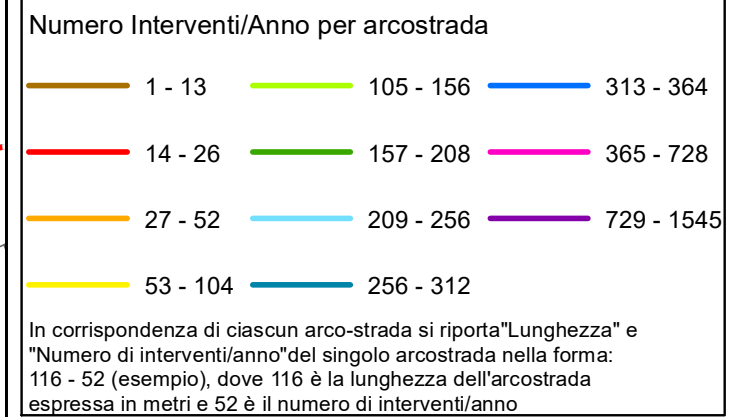


RELAZIONE TECNICA - FASCICOLO 1
Piano Programma Organizzativo

ALLEGATO 1J (PARTE 1)
Spazzamento Manuale

Quadri da A21 a T10

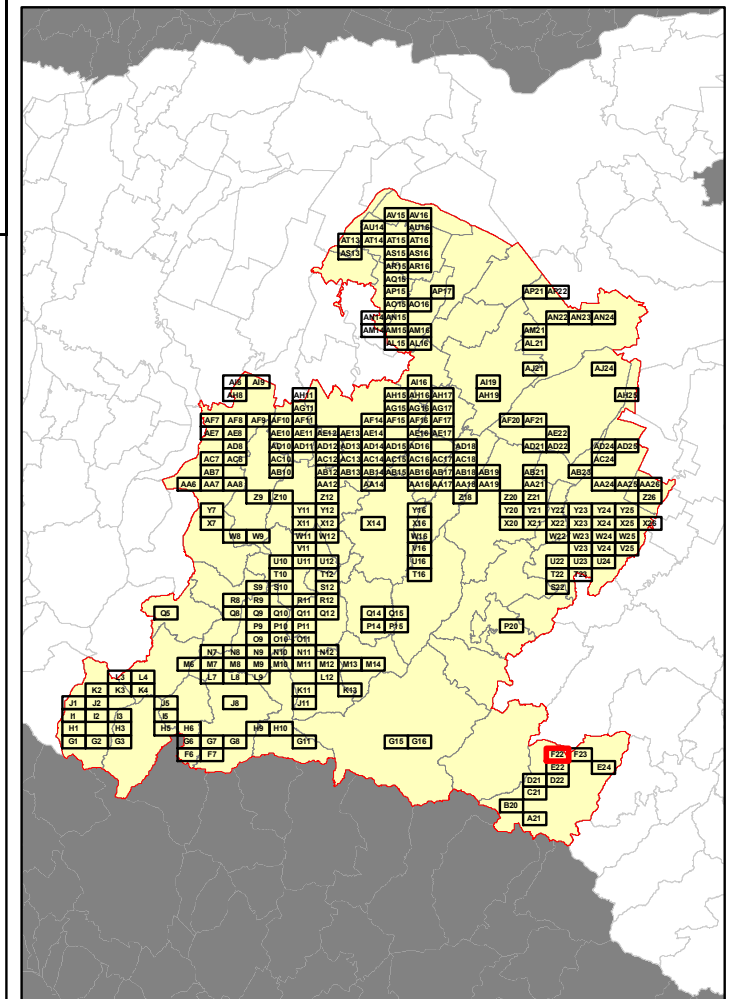
Legenda



Elenco di vie, strade e piazze oggetto di spazzamento

- PIAZZA FABBRI LUCA
- VIA CASA FABBRI
- VIA DELLA DOGANA
- VIA DELLA FORNACE
- VIA EDUARDO GORDIGIANI
- VIA FAENTINA
- VIA STATALE POPOLANO

Bacino territoriale di Bologna
Scala: 1:1.000.000

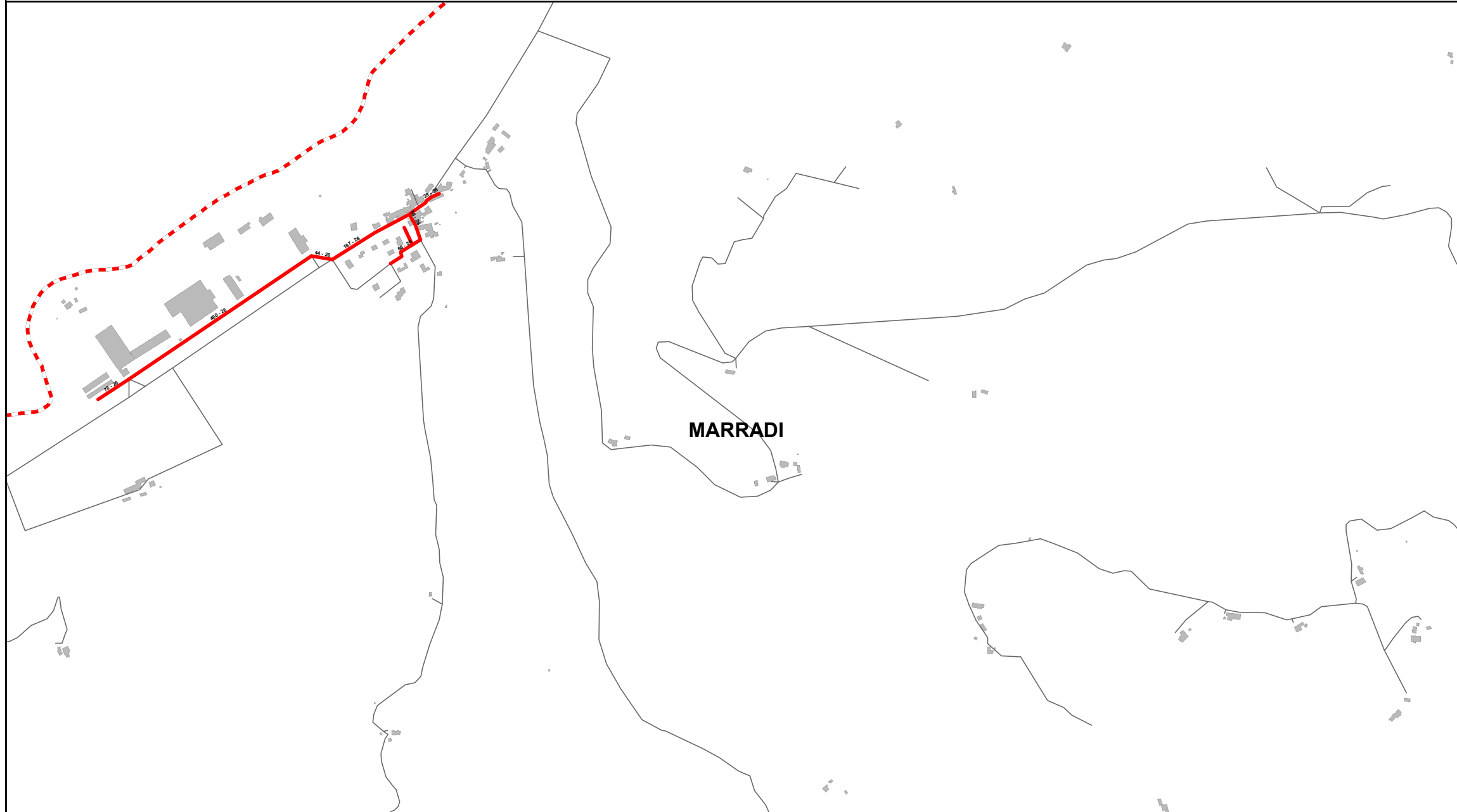
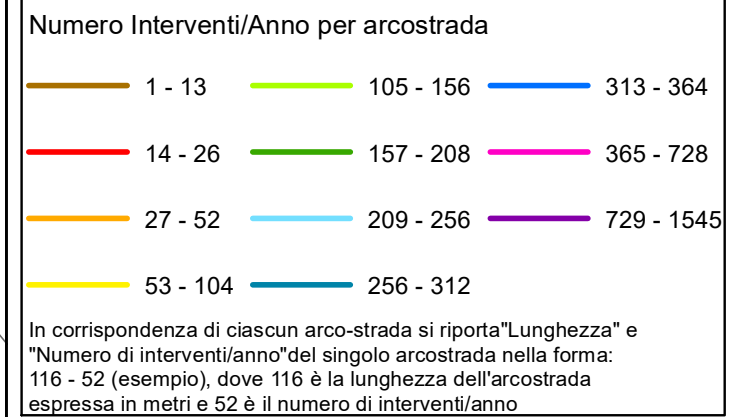


RELAZIONE TECNICA - FASCICOLO 1
Piano Programma Organizzativo

ALLEGATO 1J (PARTE 1)
Spazzamento Manuale

Quadri da A21 a T10

Legenda



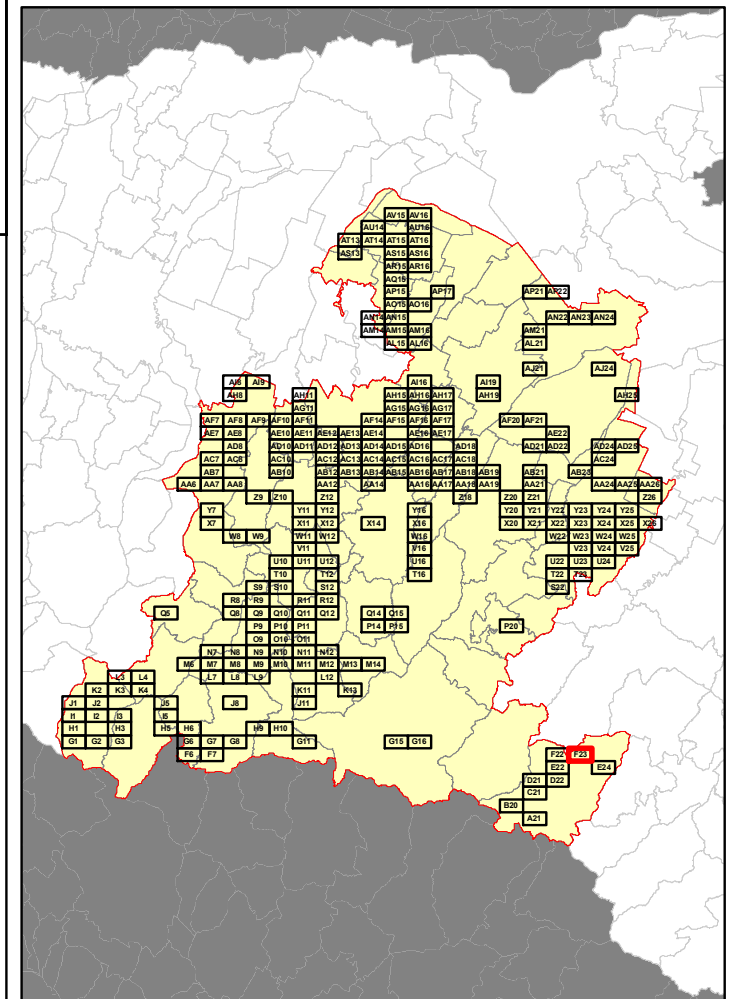
MARRADI

Elenco di vie, strade e piazze oggetto di spazzamento

- VIA BENCLARO
- VIA SEVERINO RAGAZZINI
- VIA STATALE S ADRIANO
- ZONA INDUSTRIALE S ADRIANO



Bacino territoriale di Bologna
Scala: 1:1.000.000

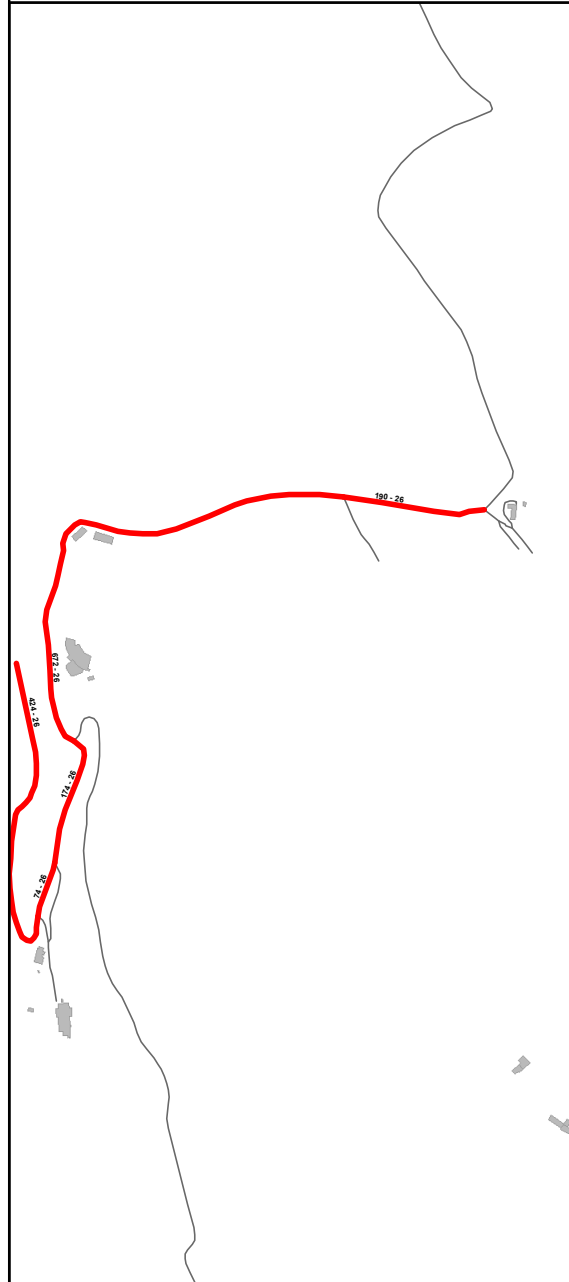
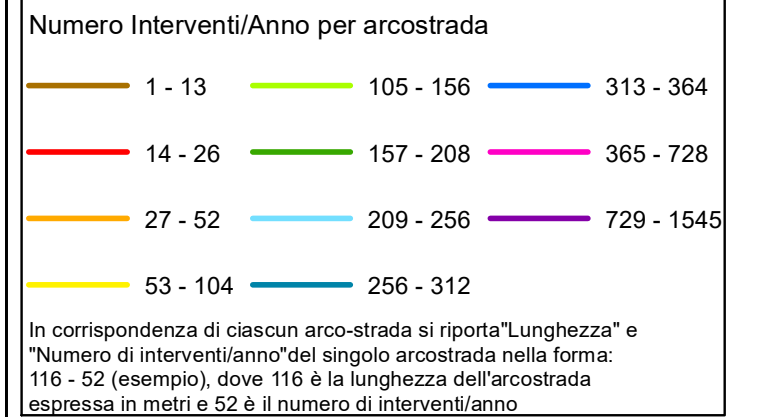


RELAZIONE TECNICA - FASCICOLO 1
Piano Programma Organizzativo

ALLEGATO 1J (PARTE 1)
Spazzamento Manuale

Quadri da A21 a T10

Legenda

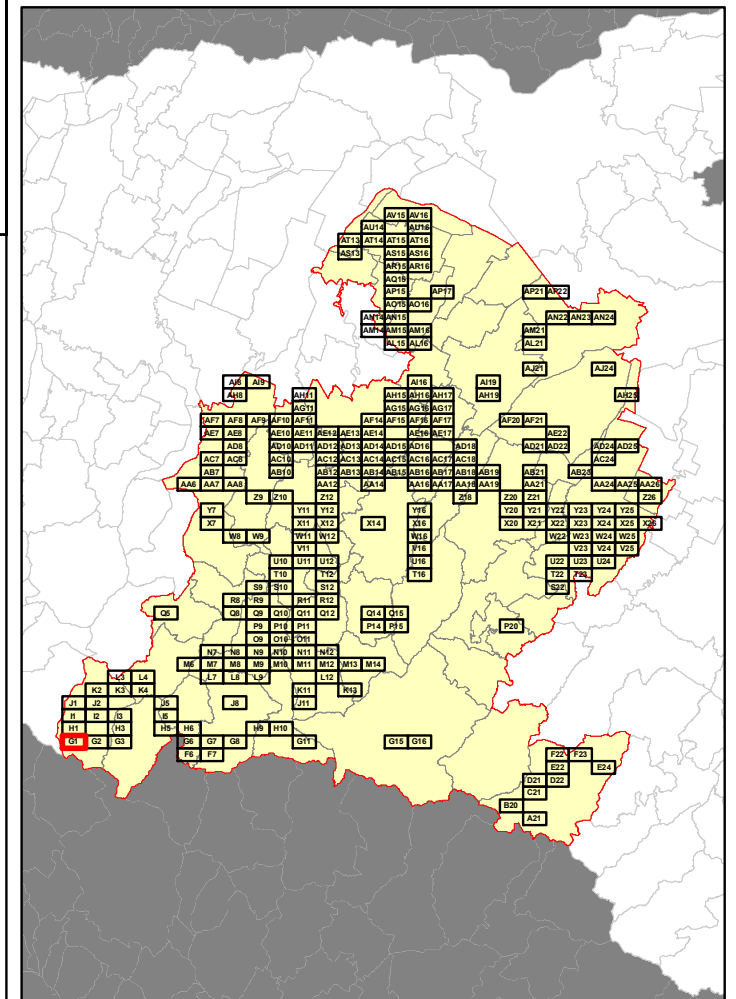


LIZZANO IN BELVEDERE

Elenco di vie, strade e piazze oggetto di spazzamento

— VIA DEL CAVONE

Bacino territoriale di Bologna
Scala: 1:1.000.000



RELAZIONE TECNICA - FASCICOLO 1
Piano Programma Organizzativo

ALLEGATO 1J (PARTE 1)
Spazzamento Manuale

Quadri da A21 a T10

Legenda

Numero Interventi/Anno per arcostrada		
1 - 13	105 - 156	313 - 364
14 - 26	157 - 208	365 - 728
27 - 52	209 - 256	729 - 1545
53 - 104	256 - 312	

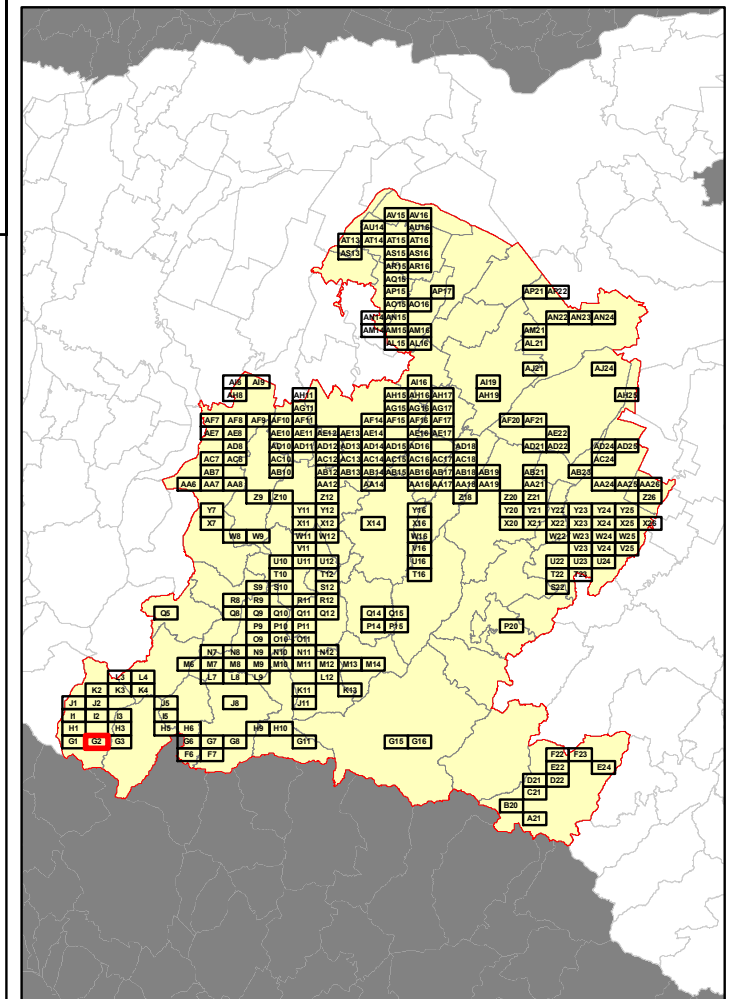
In corrispondenza di ciascun arco-strada si riporta "Lunghezza" e "Numero di interventi/anno" del singolo arcostrada nella forma: 116 - 52 (esempio), dove 116 è la lunghezza dell'arcostrada espressa in metri e 52 è il numero di interventi/anno



Elenco di vie, strade e piazze oggetto di spazzamento

- VIA BORDILOCCO
- VIA DELLA POSTA
- VIA MAGGIORE
- VIA MONTEACUTO
- VIA PIANACCIO VECCHIO
- VIA ROMA PIANACCIO
- VIA TEGGE LOC MONTEACUTO ALPI
- VIA TOMMASO BIAGI
- VIA TREBBI

Bacino territoriale di Bologna
Scala: 1:1.000.000

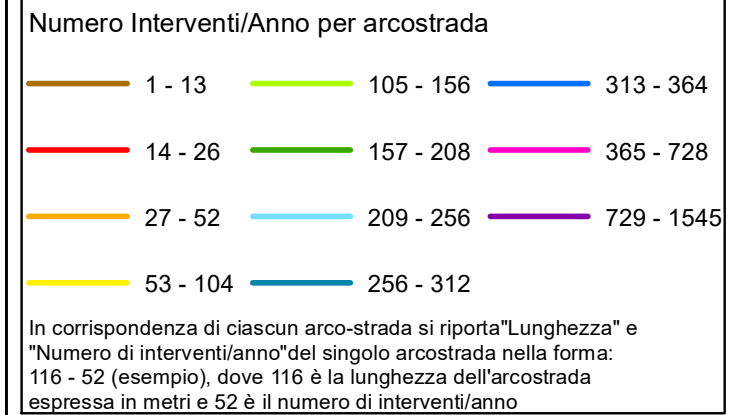


RELAZIONE TECNICA - FASCICOLO 1
Piano Programma Organizzativo

ALLEGATO 1J (PARTE 1)
Spazzamento Manuale

Quadri da A21 a T10

Legenda



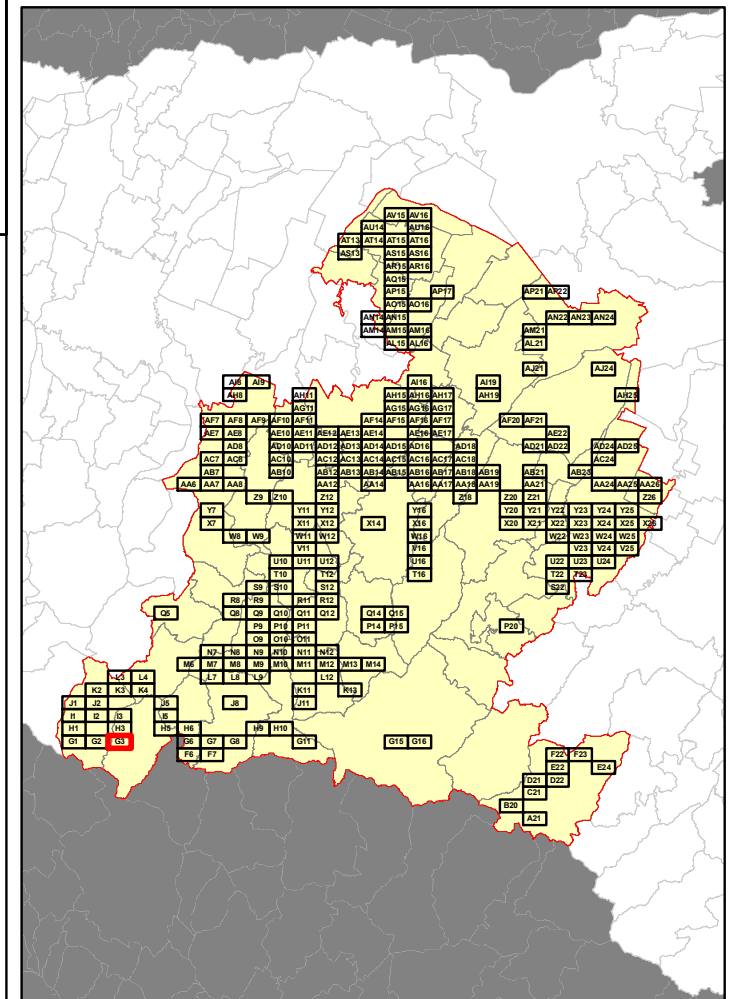
LIZZANO IN BELVEDERE

ALTO RENO TERME

Elenco di vie, strade e piazze oggetto di spazzamento

- VIA BELVEDERE MONTEACUTO DELLE ALPI
- VIA BORDIL'OCCHO
- VIA DELLA CHINA
- VIA FOSSATO
- VIA LASTRE
- VIA MONTEACUTO

Bacino territoriale di Bologna
Scala: 1:1.000.000



RELAZIONE TECNICA - FASCICOLO 1
Piano Programma Organizzativo

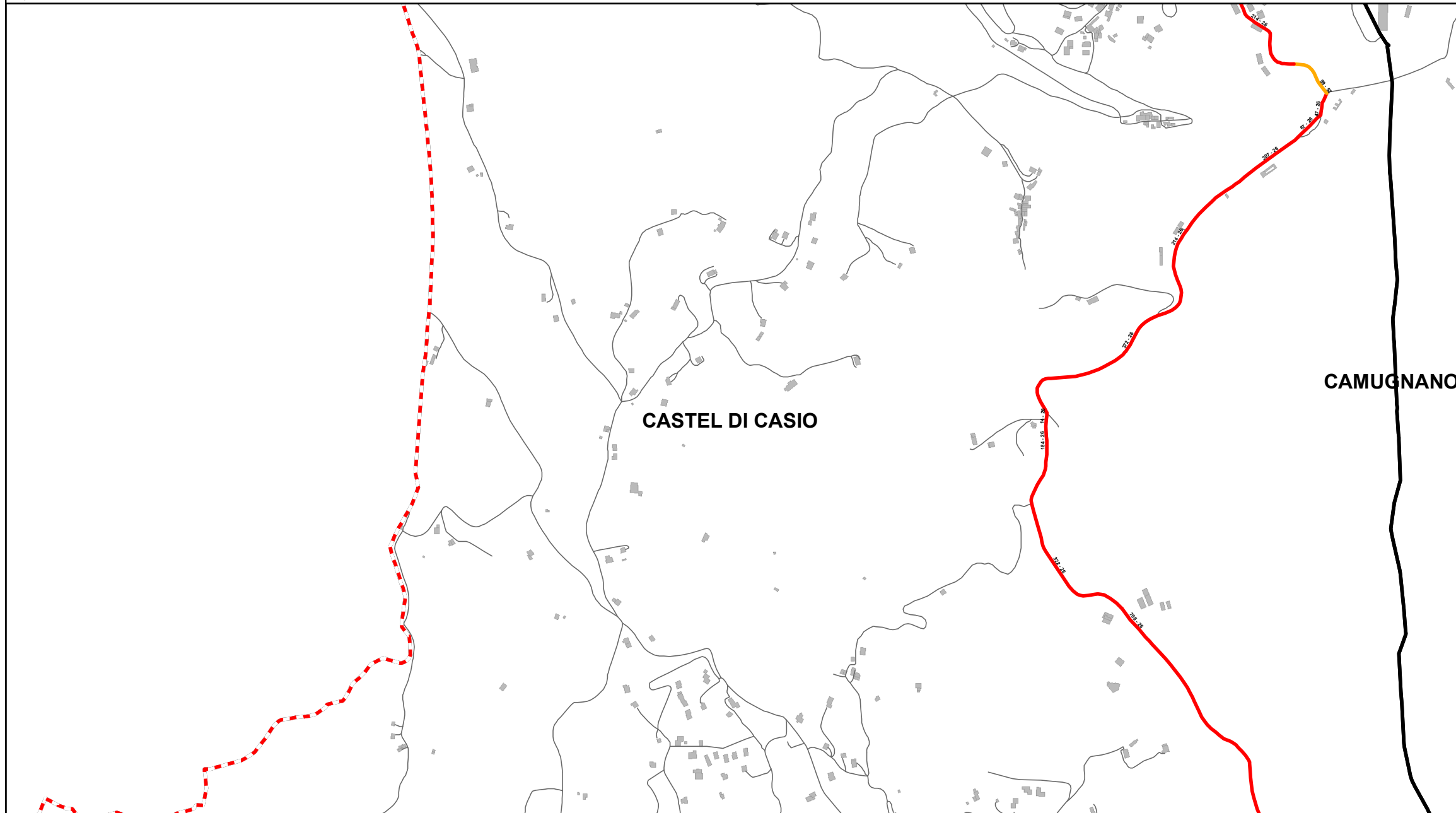
ALLEGATO 1J (PARTE 1)
Spazzamento Manuale

Quadri da A21 a T10

Legenda

Numero Interventi/Anno per arcostrada		
1 - 13	105 - 156	313 - 364
14 - 26	157 - 208	365 - 728
27 - 52	209 - 256	729 - 1545
53 - 104	256 - 312	

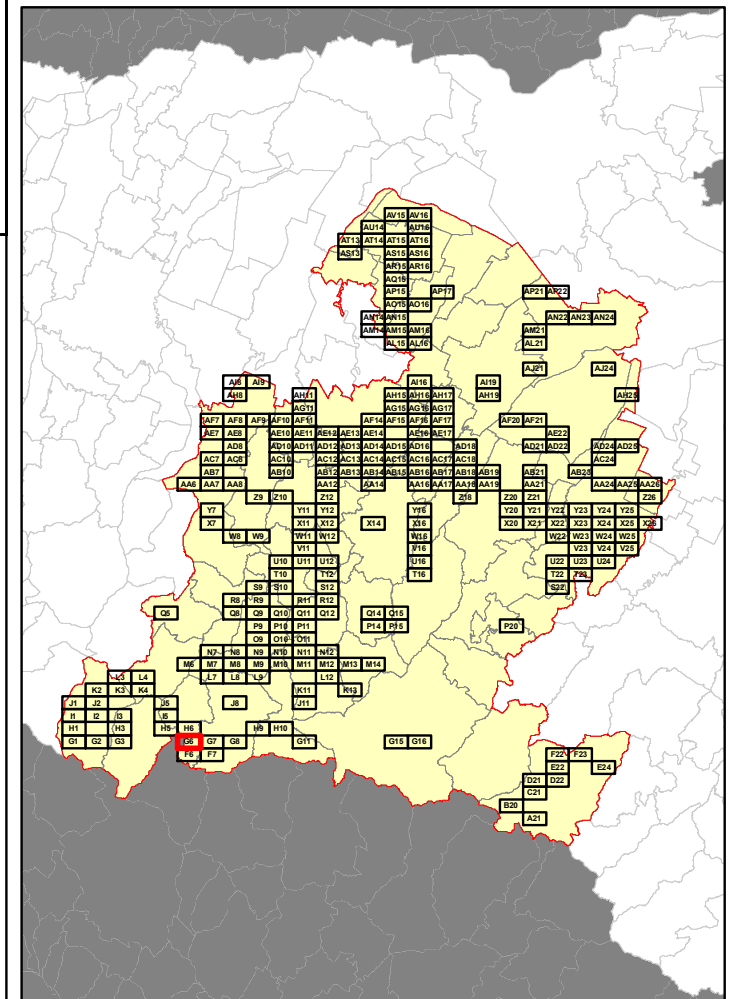
In corrispondenza di ciascun arco-strada si riporta "Lunghezza" e "Numero di interventi/anno" del singolo arcostrada nella forma: 116 - 52 (esempio), dove 116 è la lunghezza dell'arcostrada espressa in metri e 52 è il numero di interventi/anno



Elenco di vie, strade e piazze oggetto di spazzamento

- VIA LUNGO LAGO SUVIANA
- VIA PONTE VERZUNO SUVIANA
- VIA PORRETTA TERME ZANCHETTO

Bacino territoriale di Bologna
Scala: 1:1.000.000



RELAZIONE TECNICA - FASCICOLO 1
Piano Programma Organizzativo

ALLEGATO 1J (PARTE 1)
Spazzamento Manuale

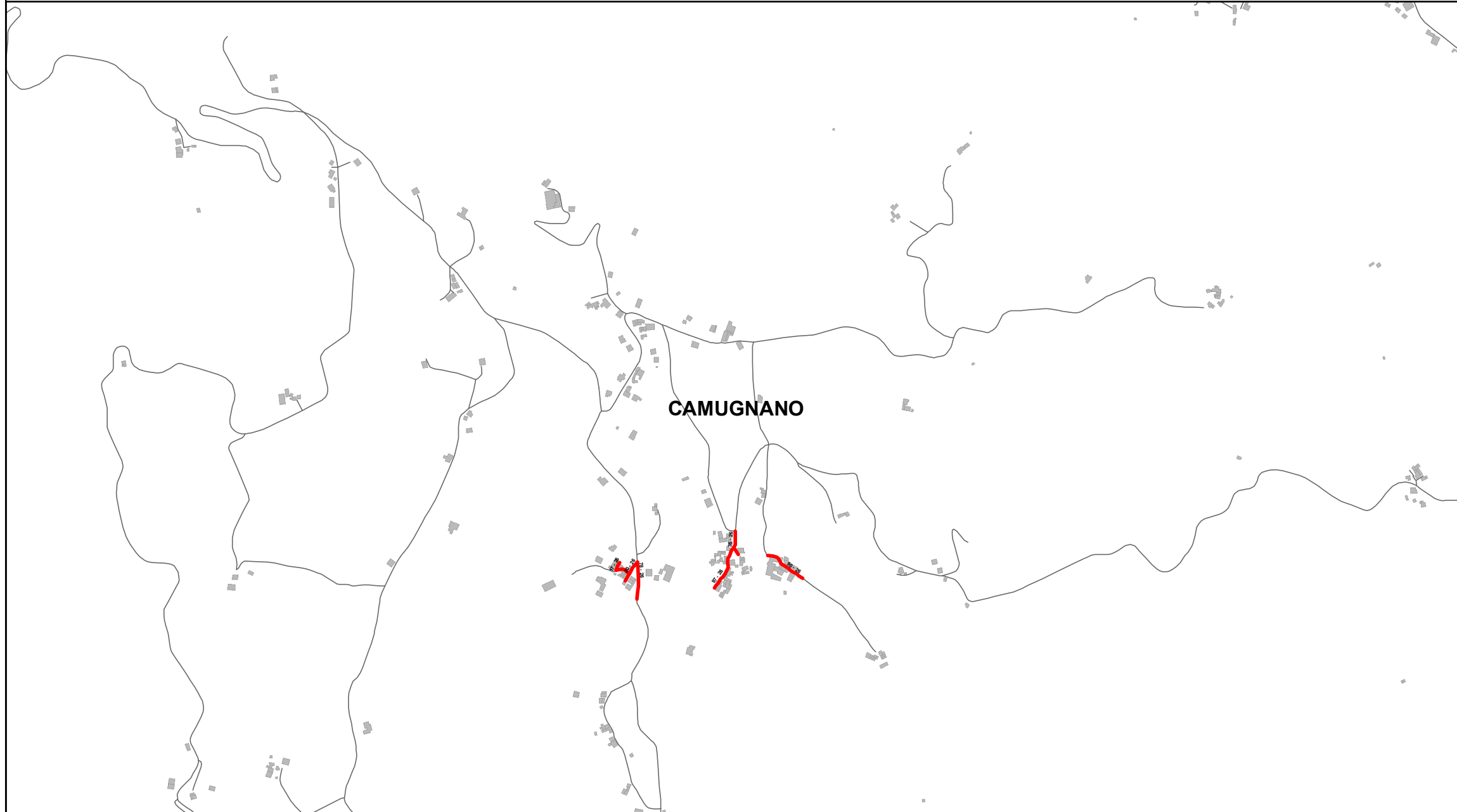
Quadri da A21 a T10

Legenda

Numero Interventi/Anno per arcostrada

1 - 13	105 - 156	313 - 364
14 - 26	157 - 208	365 - 728
27 - 52	209 - 256	729 - 1545
53 - 104	256 - 312	

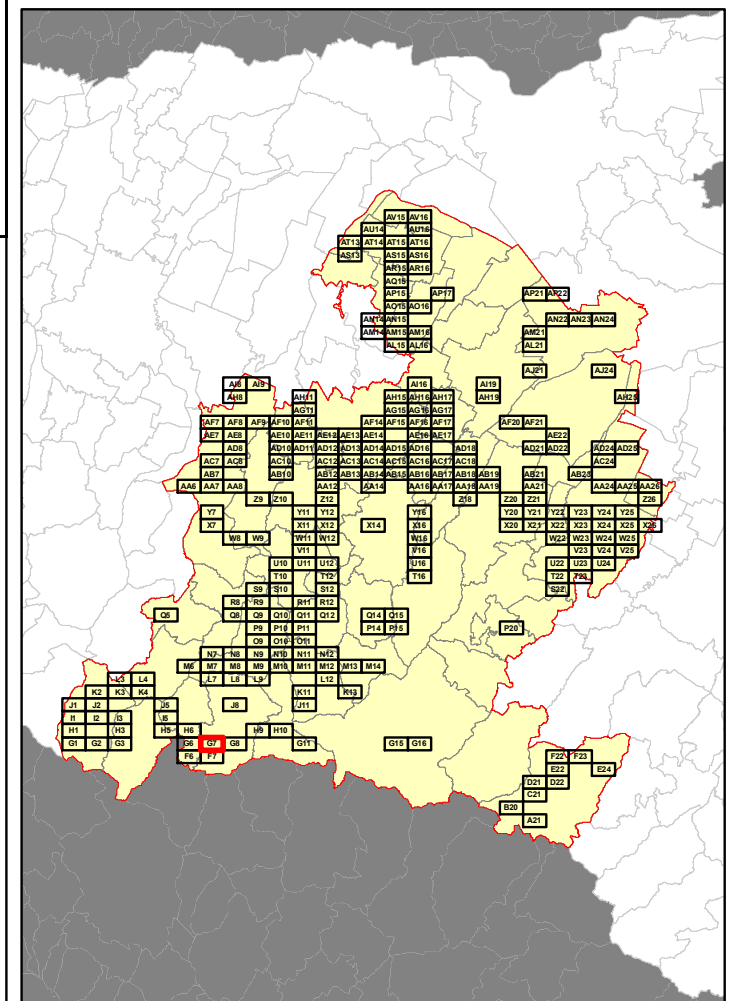
In corrispondenza di ciascun arco-strada si riporta "Lunghezza" e "Numero di interventi/anno" del singolo arcostrada nella forma: 116 - 52 (esempio), dove 116 è la lunghezza dell'arcostrada espressa in metri e 52 è il numero di interventi/anno



Elenco di vie, strade e piazze oggetto di spazzamento

- CASA FANTI
- CASA MELATI
- LOCALITA' FIOVENZA BARGI

Bacino territoriale di Bologna
Scala: 1:1.000.000



RELAZIONE TECNICA - FASCICOLO 1
Piano Programma Organizzativo

ALLEGATO 1J (PARTE 1)
Spazzamento Manuale

Quadri da A21 a T10

Legenda

Numero Interventi/Anno per arcostrada

1 - 13	105 - 156	313 - 364
14 - 26	157 - 208	365 - 728
27 - 52	209 - 256	729 - 1545
53 - 104	256 - 312	

In corrispondenza di ciascun arco-strada si riporta "Lunghezza" e "Numero di interventi/anno" del singolo arcostrada nella forma: 116 - 52 (esempio), dove 116 è la lunghezza dell'arcostrada espressa in metri e 52 è il numero di interventi/anno

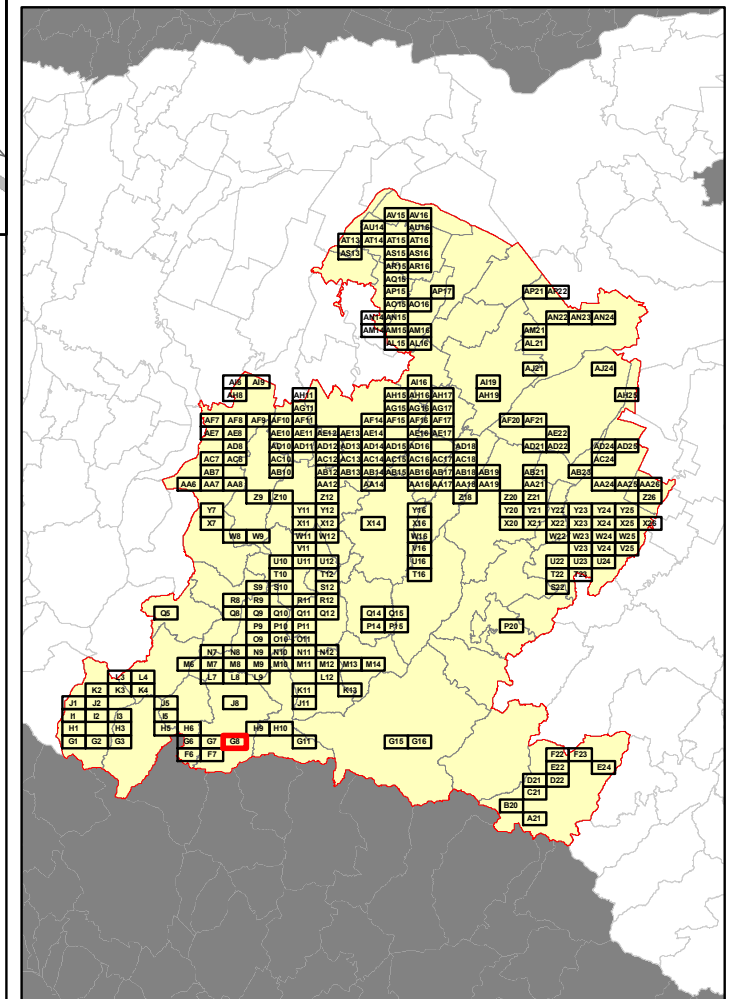


CAMUGNANO

Elenco di vie, strade e piazze oggetto di spazzamento

- LOC BAIGNO CENTRO
- VIA BAIGNO GROSSO
- VIA PROVINCIALE CARPINETA

Bacino territoriale di Bologna
Scala: 1:1.000.000

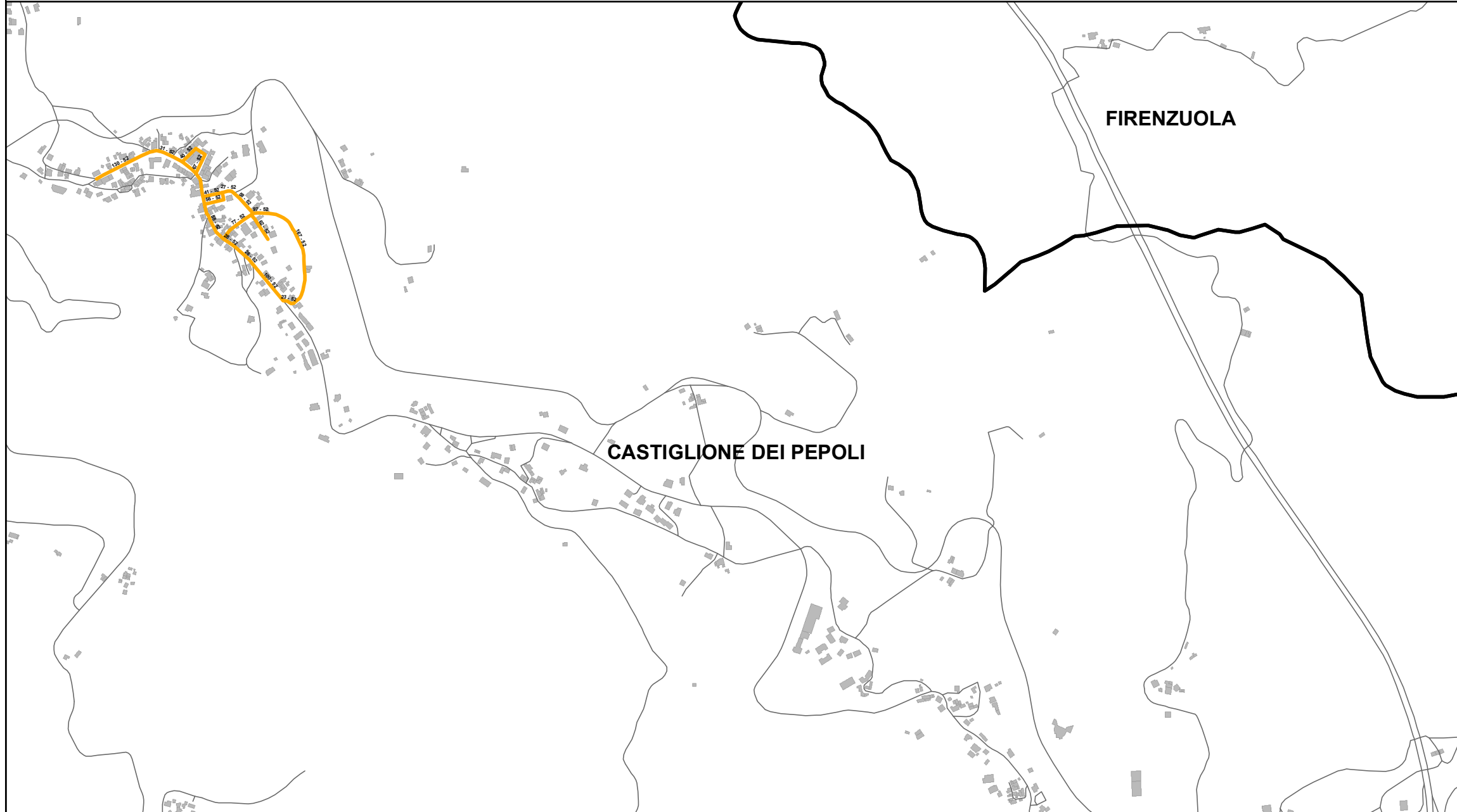
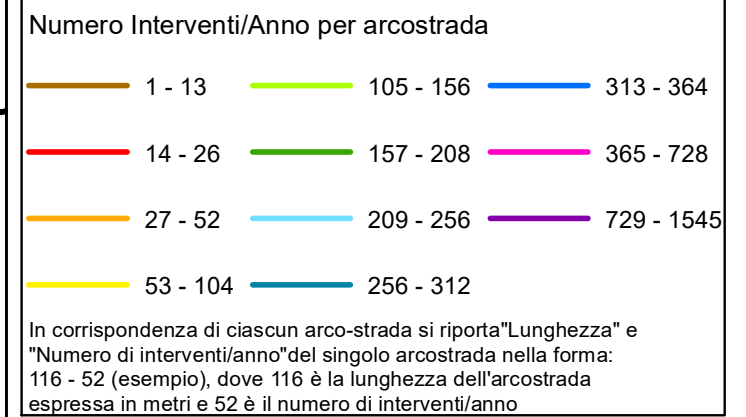


RELAZIONE TECNICA - FASCICOLO 1
Piano Programma Organizzativo

ALLEGATO 1J (PARTE 1)
Spazzamento Manuale

Quadri da A21 a T10

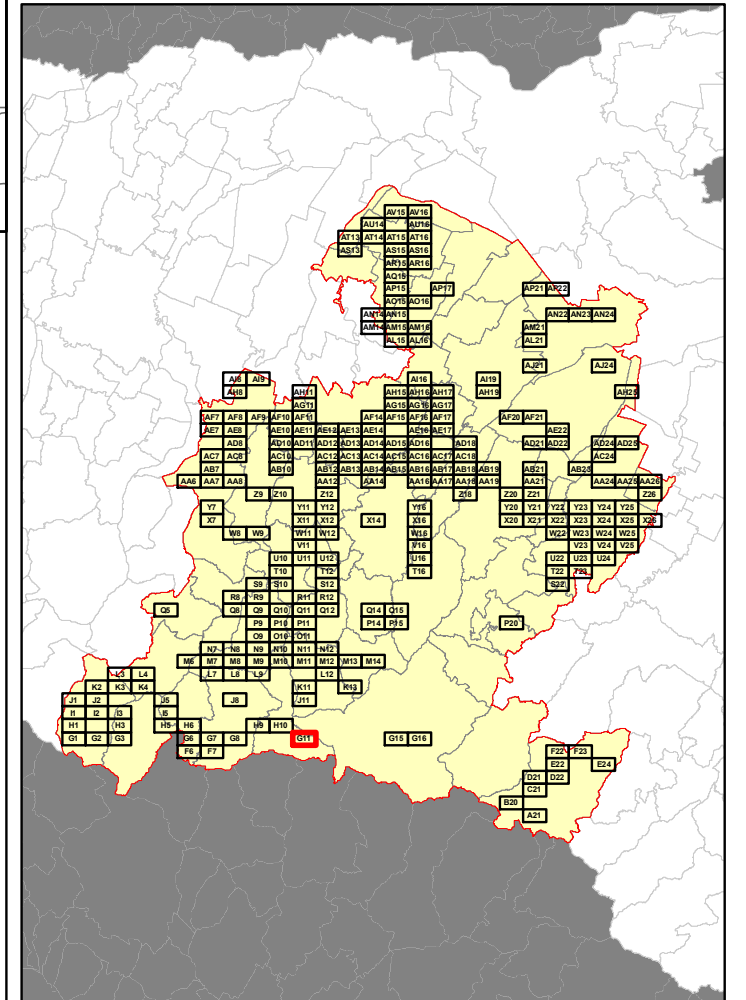
Legenda



Elenco di vie, strade e piazze oggetto di spazzamento

- PIAZZA CADUTI XI SETTEMBRE 44 BARAGAZZA
- PIAZZA SISTO PREDIERI - BARAGAZZA
- VIA BRONIA BARAGAZZA
- VIA CADI TOFACCHI
- VIA CASA MILANI
- VIA PIANA BARAGAZZA
- VIA SANT ANTONIO
- VIA TANA

Bacino territoriale di Bologna
Scala: 1:1.000.000

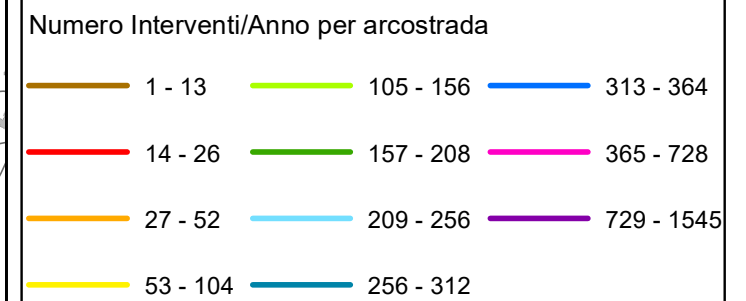


RELAZIONE TECNICA - FASCICOLO 1
Piano Programma Organizzativo

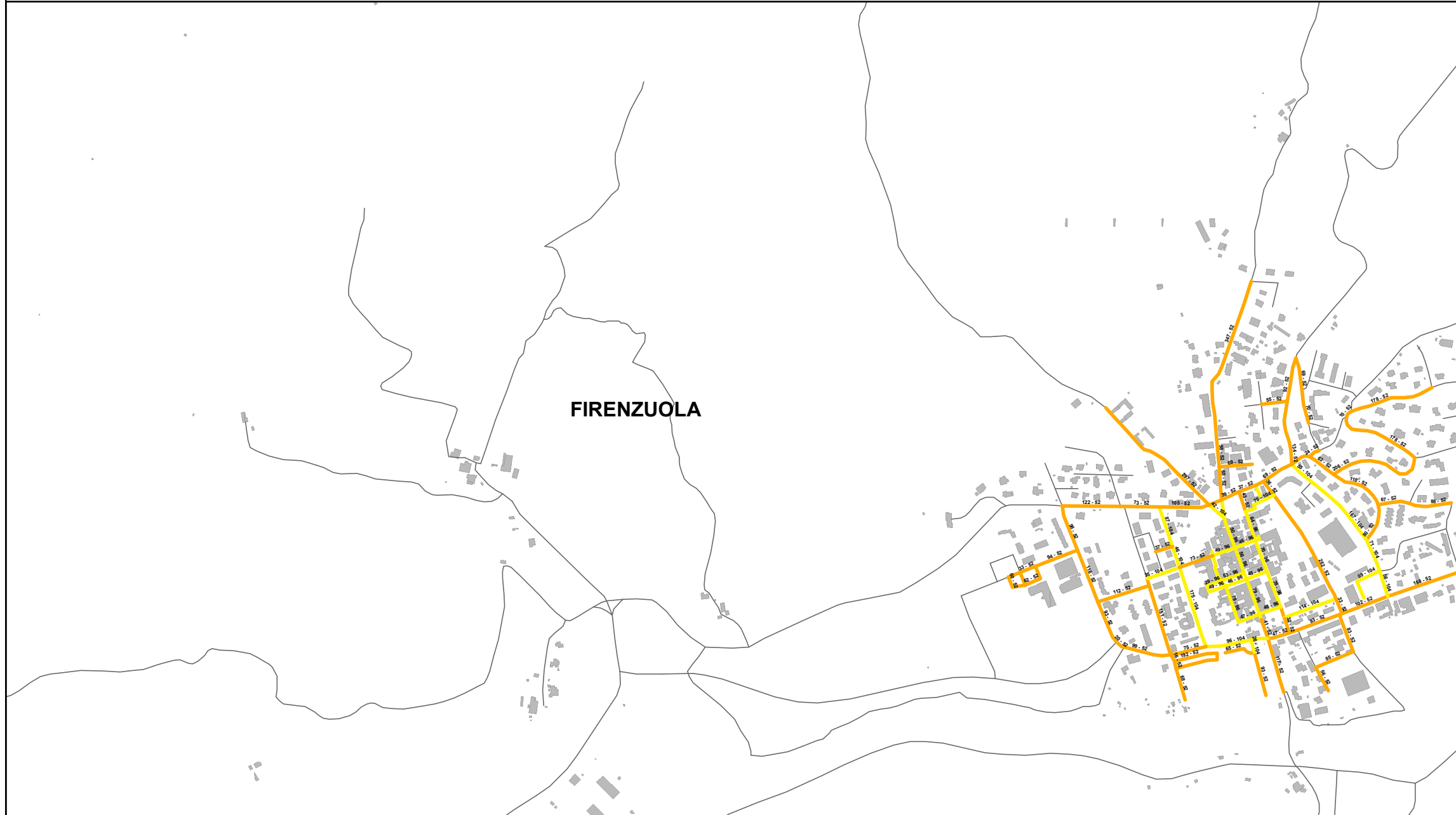
ALLEGATO 1J (PARTE 1)
Spazzamento Manuale

Quadri da A21 a T10

Legenda



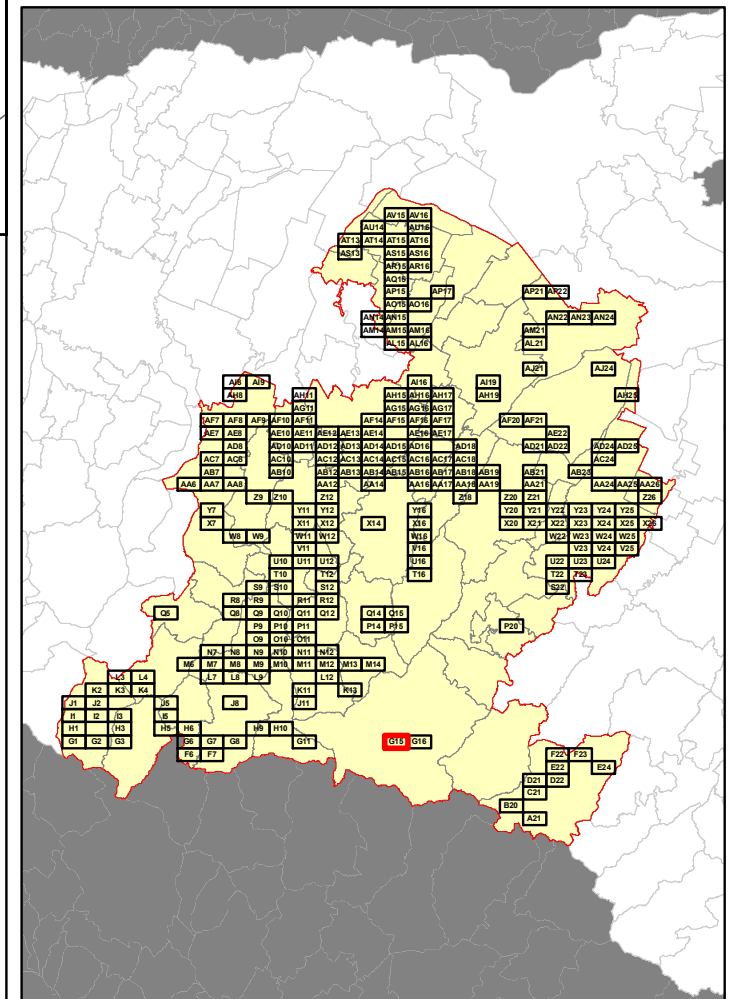
In corrispondenza di ciascun arco-strada si riporta "Lunghezza" e "Numero di interventi/anno" del singolo arcostrada nella forma: 116 - 52 (esempio), dove 116 è la lunghezza dell'arcostrada espressa in metri e 52 è il numero di interventi/anno



Elenco di vie, strade e piazze oggetto di spazzamento

- PIAZZA AGNOLO
- PIAZZA DON CASINI S.
- PIAZZA GARIBALDI
- PIAZZA MISERICORDIA
- PIAZZA SANT'ANTONIO
- PIAZZA SANTISSIMA ANNUNZIATA
- PIAZZA TRIESTE
- PIAZZALE HELVETIA
- PIAZZALE TRENTO
- VIA ALLEGRI
- VIA BERTINI G. G.
- VIA BOLOGNESE
- VIA CAVERNI DON RAFFAELLO
- VIA DEI FIORI
- VIA DEI MAGAZZINI
- VIA DELLA CA' ROSSA
- VIA DELLA CA' ROSSA
- VIA DELLA CHIESINA
- VIA DELLO SPORT
- VIA DI LANDO MICHELE
- VIA DI VITTORIO GIUSEPPE
- VIA GIANNI PALMIERI
- VIA GIOVANNI D'ANDREA
- VIA GIUSEPPE MAZZINI
- VIA GIUSEPPE VERDI
- VIA GIUSEPPINA BRUNETTI
- VIA IMOLESE
- VIA MACHIAVELLI NICOLÒ
- VIA MONTESSORI MARIA
- VIA NICOLA PISTELLI
- VIA PERTINI SANDRO
- VIA PORTA FIORENTINA
- VIA ROBARONDOLI
- VIA SALVATORE ALLENDE
- VIA SANT'ANNUNZIATA
- VIA SANT'ANTONIO
- VIA TORRICELLI EVANGELISTA
- VIA VILLANI GIOVANNI
- VIALE GIOVANNI XXIII
- VIALE PAPA GIOVANNI XXIII
- VIALE ROMA
- VIALE SANDRO PERTINI

Bacino territoriale di Bologna
Scala: 1:1.000.000

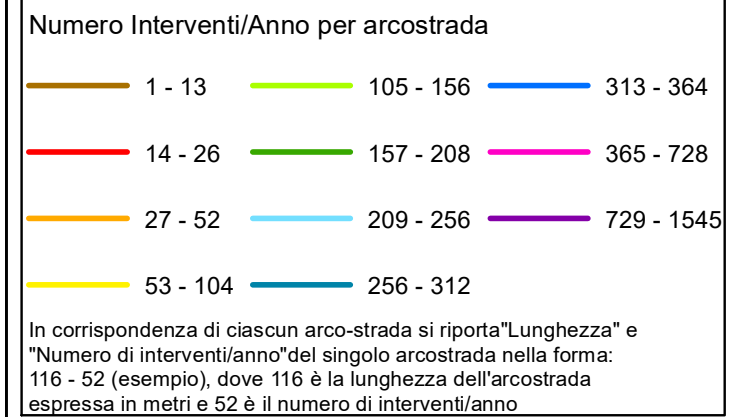


RELAZIONE TECNICA - FASCICOLO 1
Piano Programma Organizzativo

ALLEGATO 1J (PARTE 1)
Spazzamento Manuale

Quadri da A21 a T10

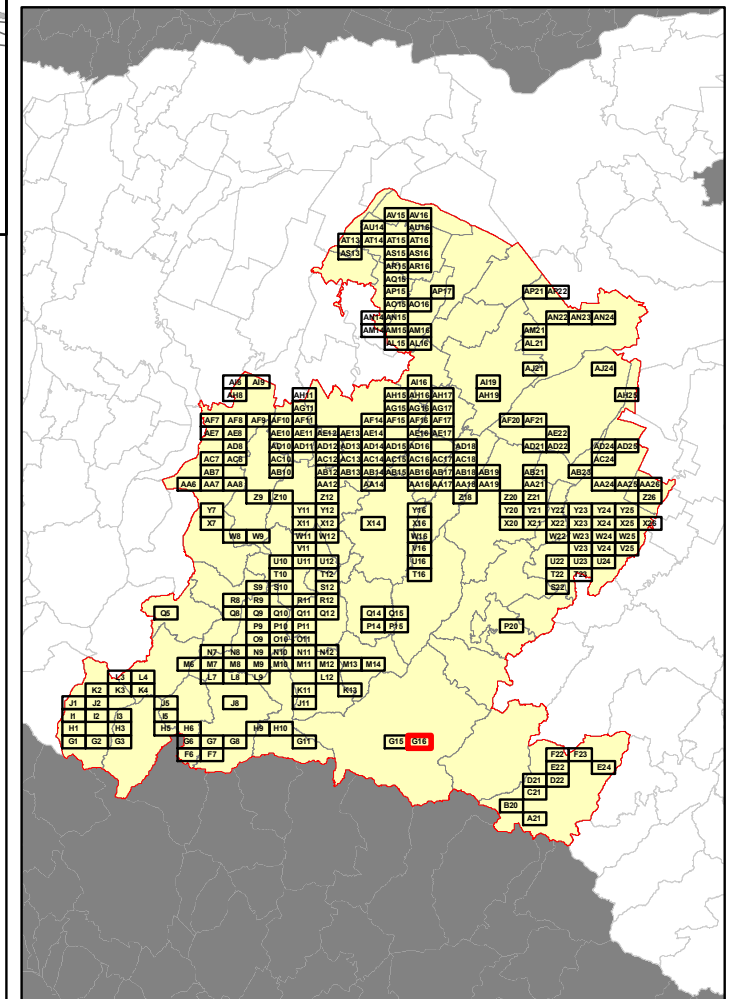
Legenda



Elenco di vie, strade e piazze oggetto di spazzamento

— VIA FRENA
— VIA IMOLESE

Bacino territoriale di Bologna
Scala: 1:1.000.000

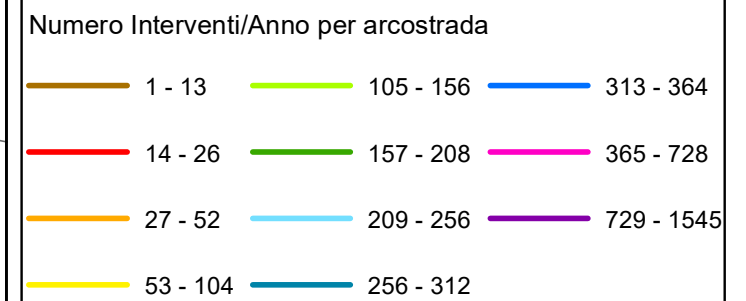


RELAZIONE TECNICA - FASCICOLO 1 Piano Programma Organizzativo

ALLEGATO 1J (PARTE 1) Spazzamento Manuale

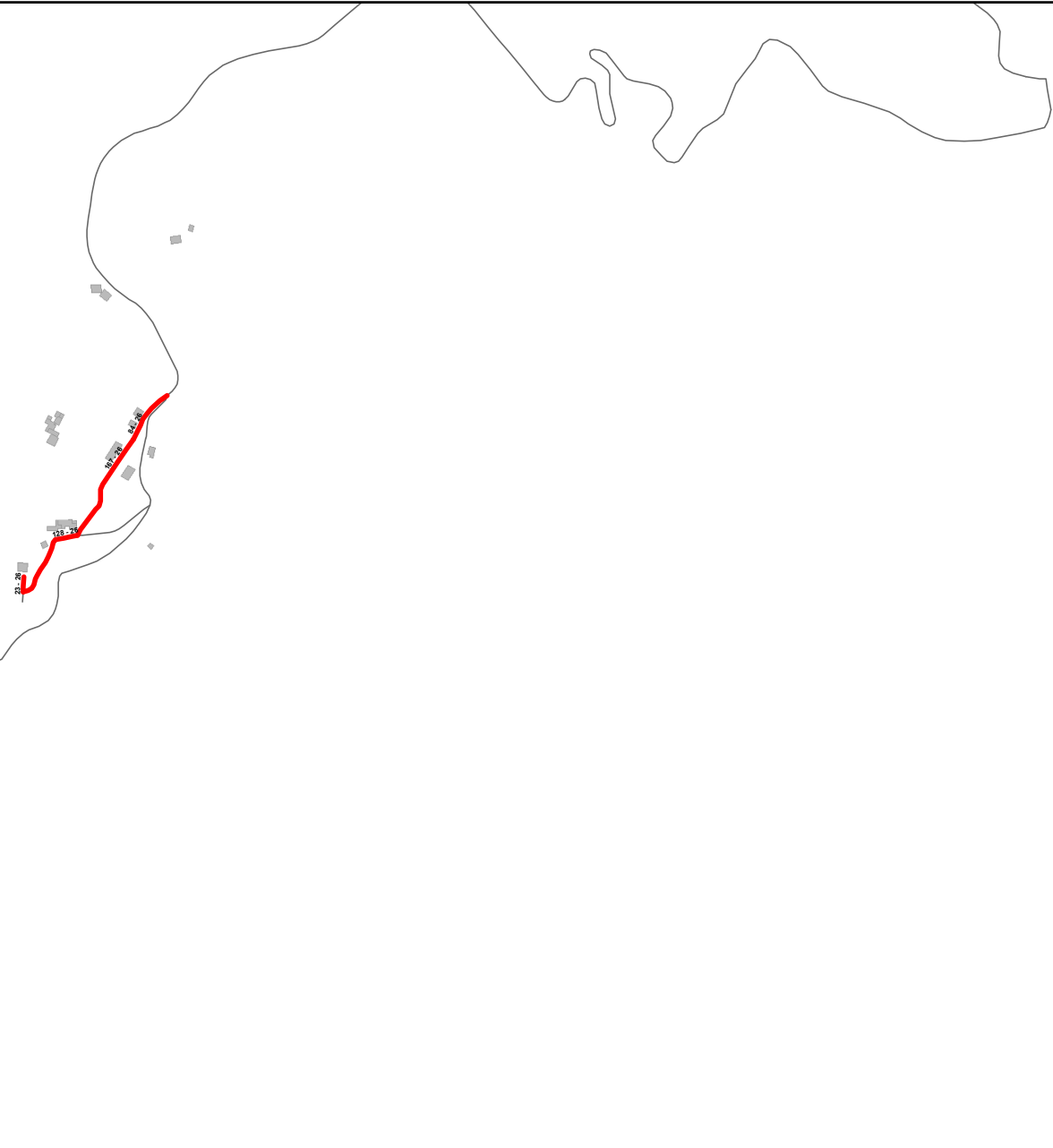
Quadri da A21 a T10

Legenda



In corrispondenza di ciascun arco-strada si riporta "Lunghezza" e "Numero di interventi/anno" del singolo arcostrada nella forma: 116 - 52 (esempio), dove 116 è la lunghezza dell'arcostrada espressa in metri e 52 è il numero di interventi/anno

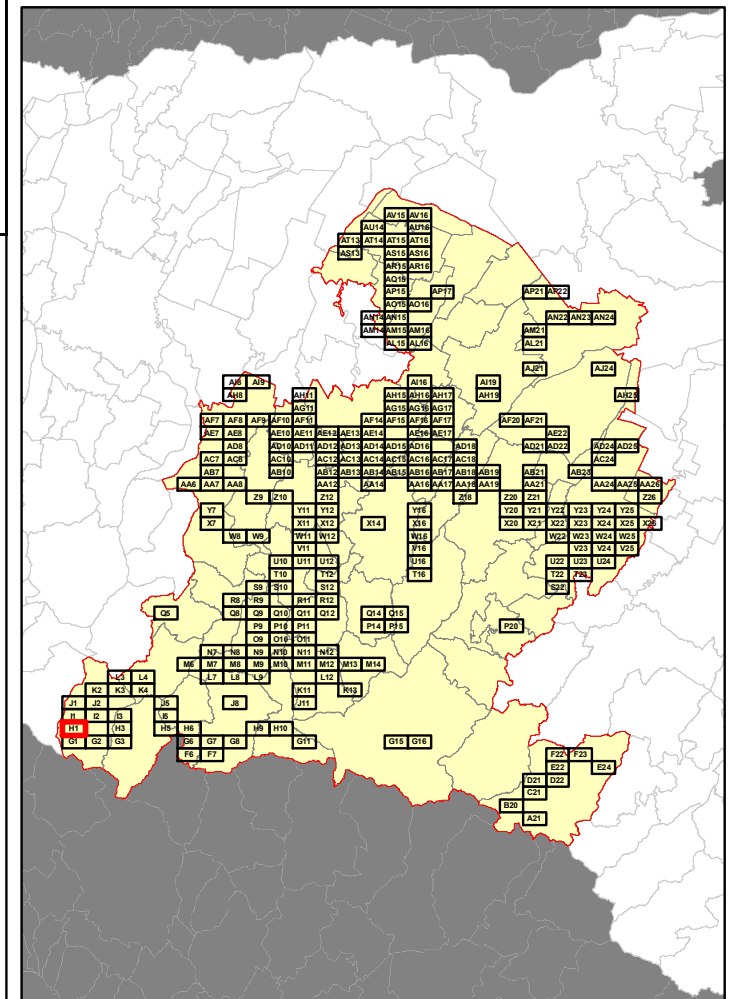
LIZZANO IN BELVEDERE



Elenco di vie, strade e piazze oggetto di spazzamento

— VIA MADONNA DELL'ACERO

Bacino territoriale di Bologna Scala: 1:1.000.000



RELAZIONE TECNICA - FASCICOLO 1
Piano Programma Organizzativo

ALLEGATO 1J (PARTE 1)
Spazzamento Manuale

Quadri da A21 a T10

Legenda

Numero Interventi/Anno per arcostrada		
1 - 13	105 - 156	313 - 364
14 - 26	157 - 208	365 - 728
27 - 52	209 - 256	729 - 1545
53 - 104	256 - 312	

In corrispondenza di ciascun arco-strada si riporta "Lunghezza" e "Numero di interventi/anno" del singolo arcostrada nella forma: 116 - 52 (esempio), dove 116 è la lunghezza dell'arcostrada espressa in metri e 52 è il numero di interventi/anno

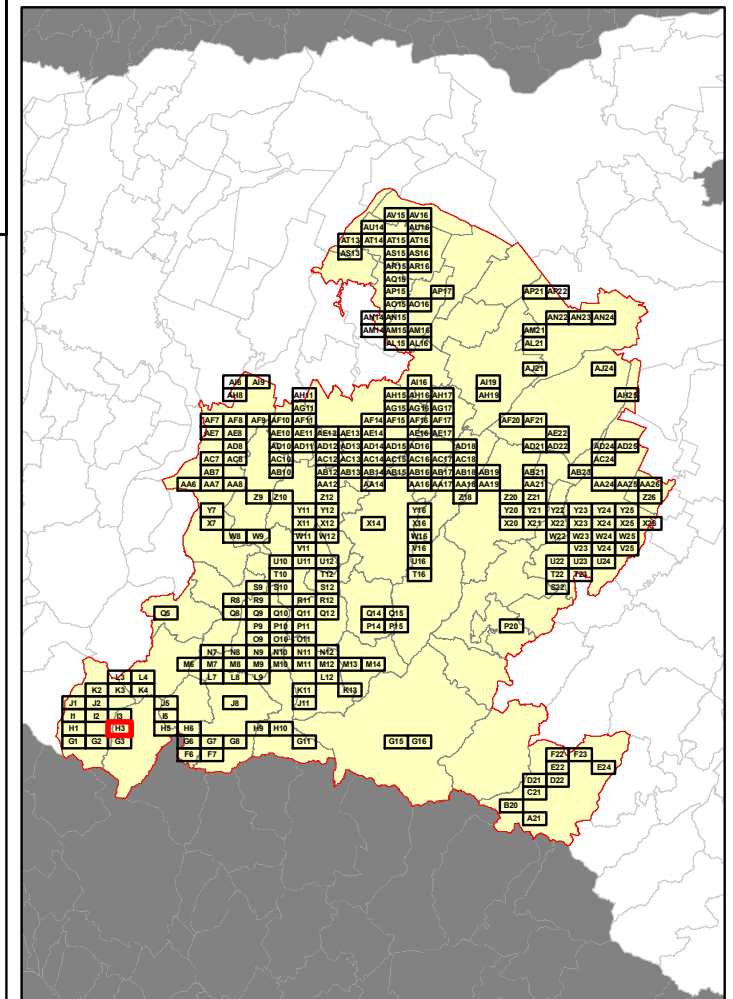


Elenco di vie, strade e piazze oggetto di spazzamento

- LOCALITA' CASALE
- VIA DELLA CHINA
- VIA PIANACCIO



Bacino territoriale di Bologna
Scala: 1:1.000.000



RELAZIONE TECNICA - FASCICOLO 1
Piano Programma Organizzativo

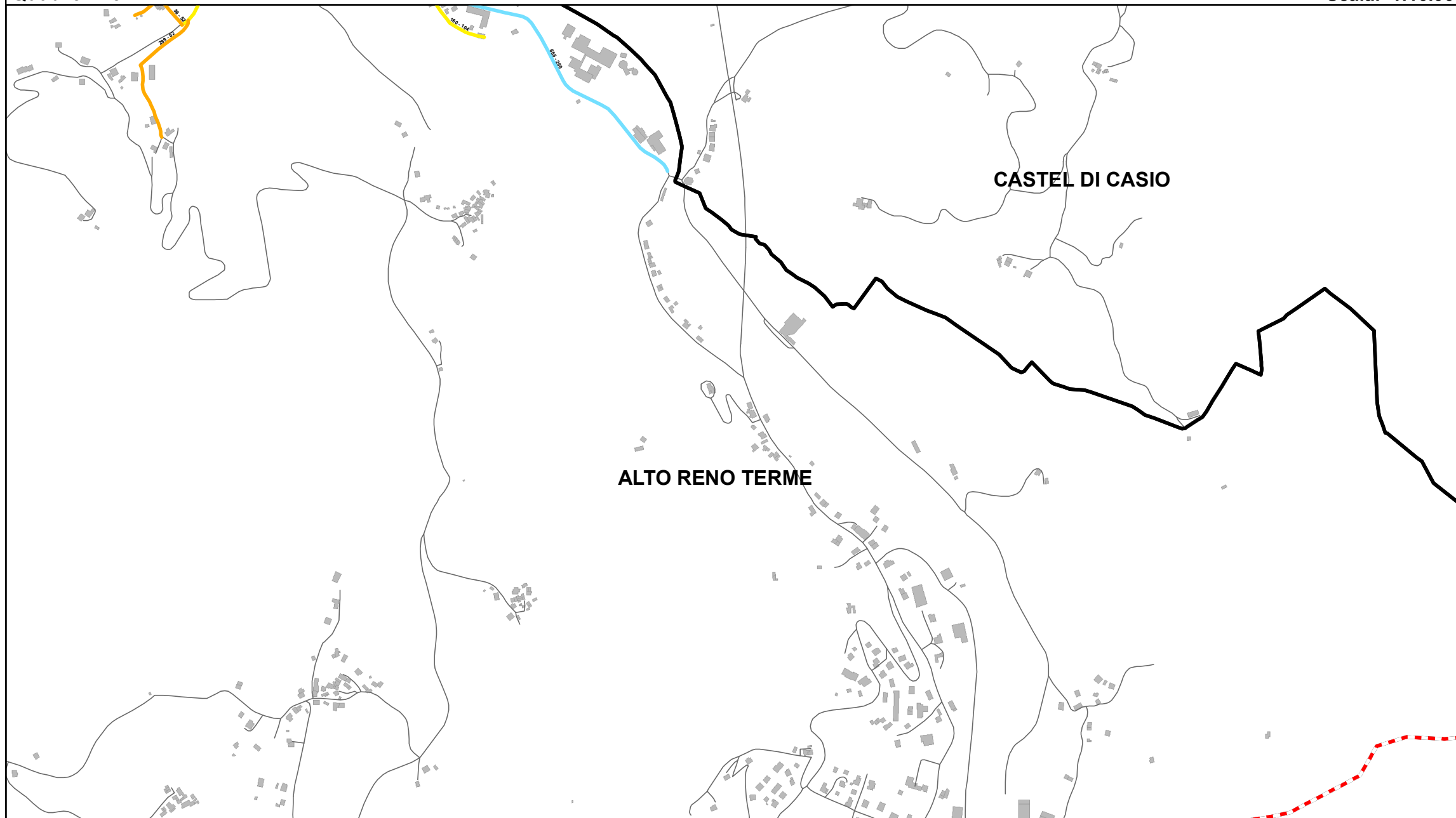
ALLEGATO 1J (PARTE 1)
Spazzamento Manuale

Quadri da A21 a T10

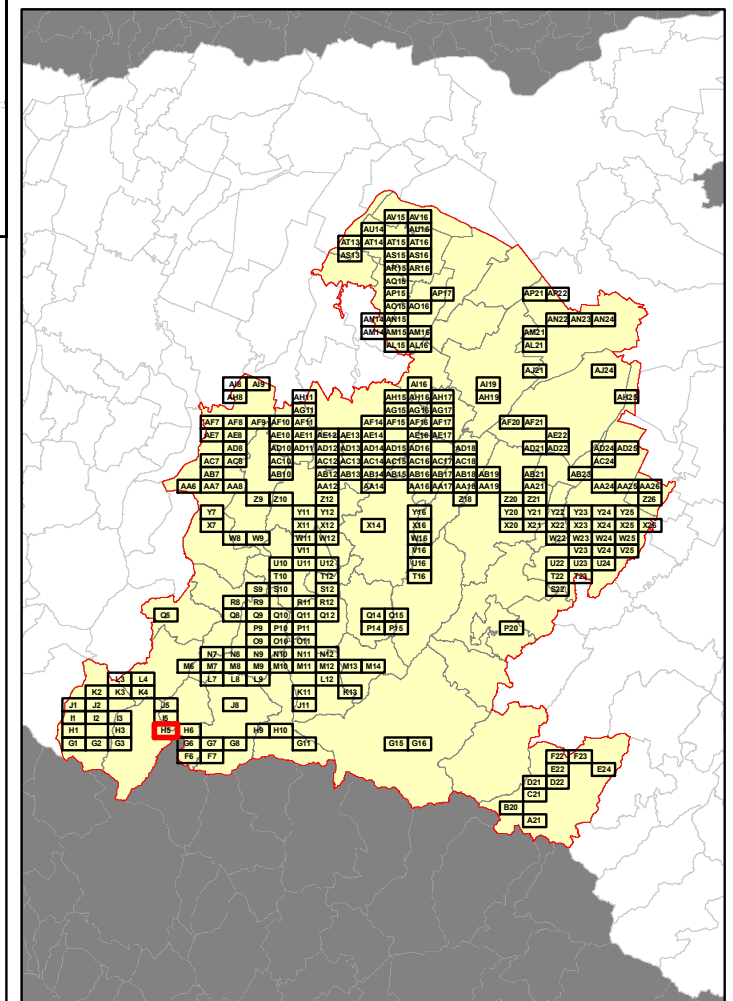
Legenda

Numero Interventi/Anno per arcostrada		
1 - 13	105 - 156	313 - 364
14 - 26	157 - 208	365 - 728
27 - 52	209 - 256	729 - 1545
53 - 104	256 - 312	

In corrispondenza di ciascun arco-strada si riporta "Lunghezza" e "Numero di interventi/anno" del singolo arcostrada nella forma: 116 - 52 (esempio), dove 116 è la lunghezza dell'arcostrada espressa in metri e 52 è il numero di interventi/anno



Bacino territoriale di Bologna
Scala: 1:1.000.000



Elenco di vie, strade e piazze oggetto di spazzamento

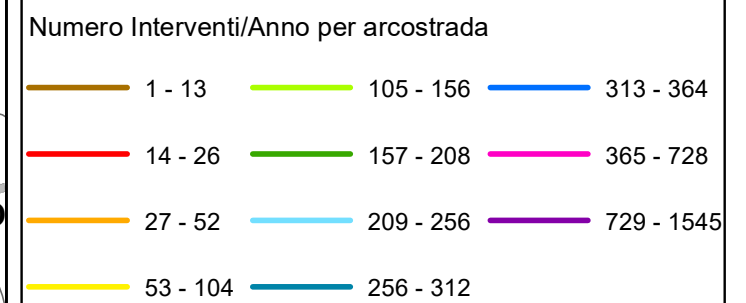
- VIA CAVAL LOC. PORRETTA TERME
- VIA DELLA PACE LOC. PORRETTA TERME
- VIA PINETA LOC. PORRETTA TERME
- VIA PISCINA LOC. PORRETTA TERME
- VIA ROMA LOC. PORRETTA TERME

RELAZIONE TECNICA - FASCICOLO 1
Piano Programma Organizzativo

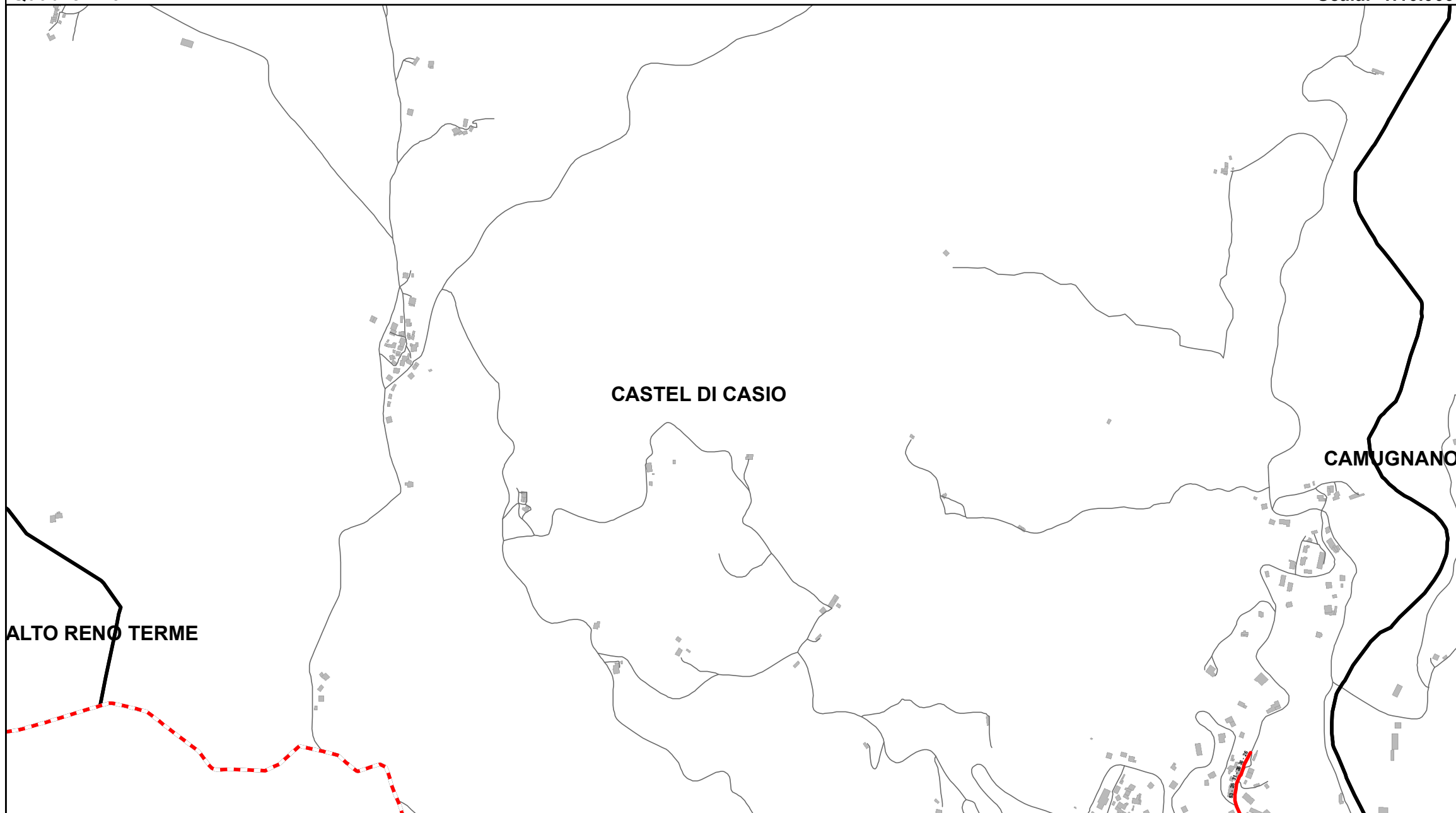
ALLEGATO 1J (PARTE 1)
Spazzamento Manuale

Quadri da A21 a T10

Legenda



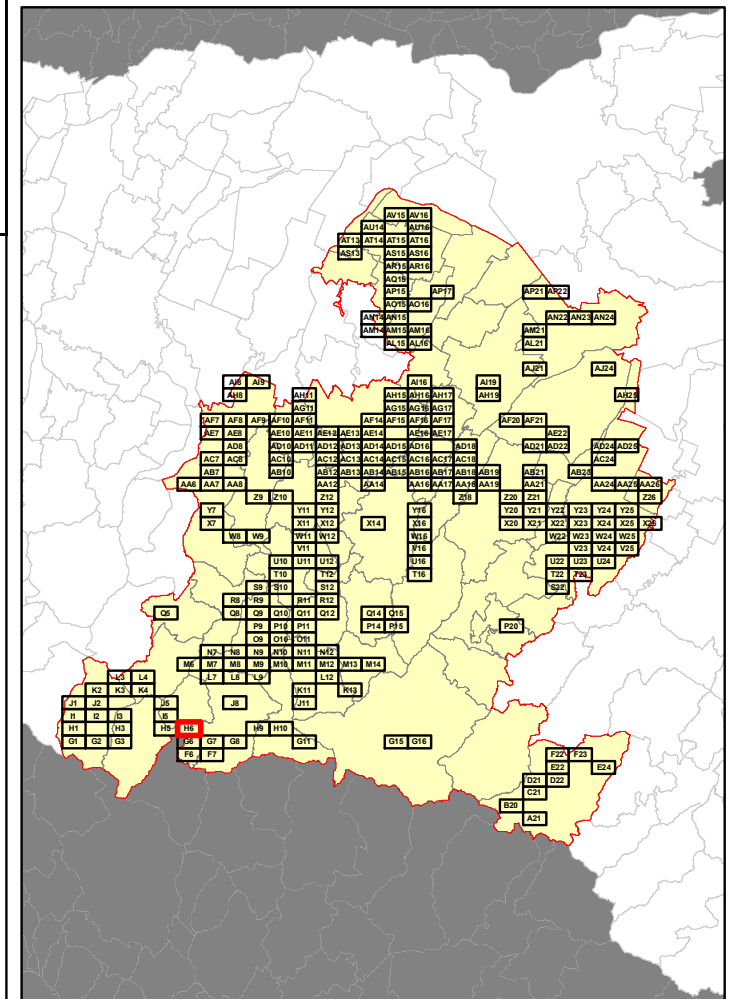
In corrispondenza di ciascun arco-strada si riporta "Lunghezza" e "Numero di interventi/anno" del singolo arcostrada nella forma: 116 - 52 (esempio), dove 116 è la lunghezza dell'arcostrada espressa in metri e 52 è il numero di interventi/anno



Elenco di vie, strade e piazze oggetto di spazzamento

— VIA PONTE VERZUNO SUVIANA

Bacino territoriale di Bologna
Scala: 1:1.000.000



RELAZIONE TECNICA - FASCICOLO 1
Piano Programma Organizzativo

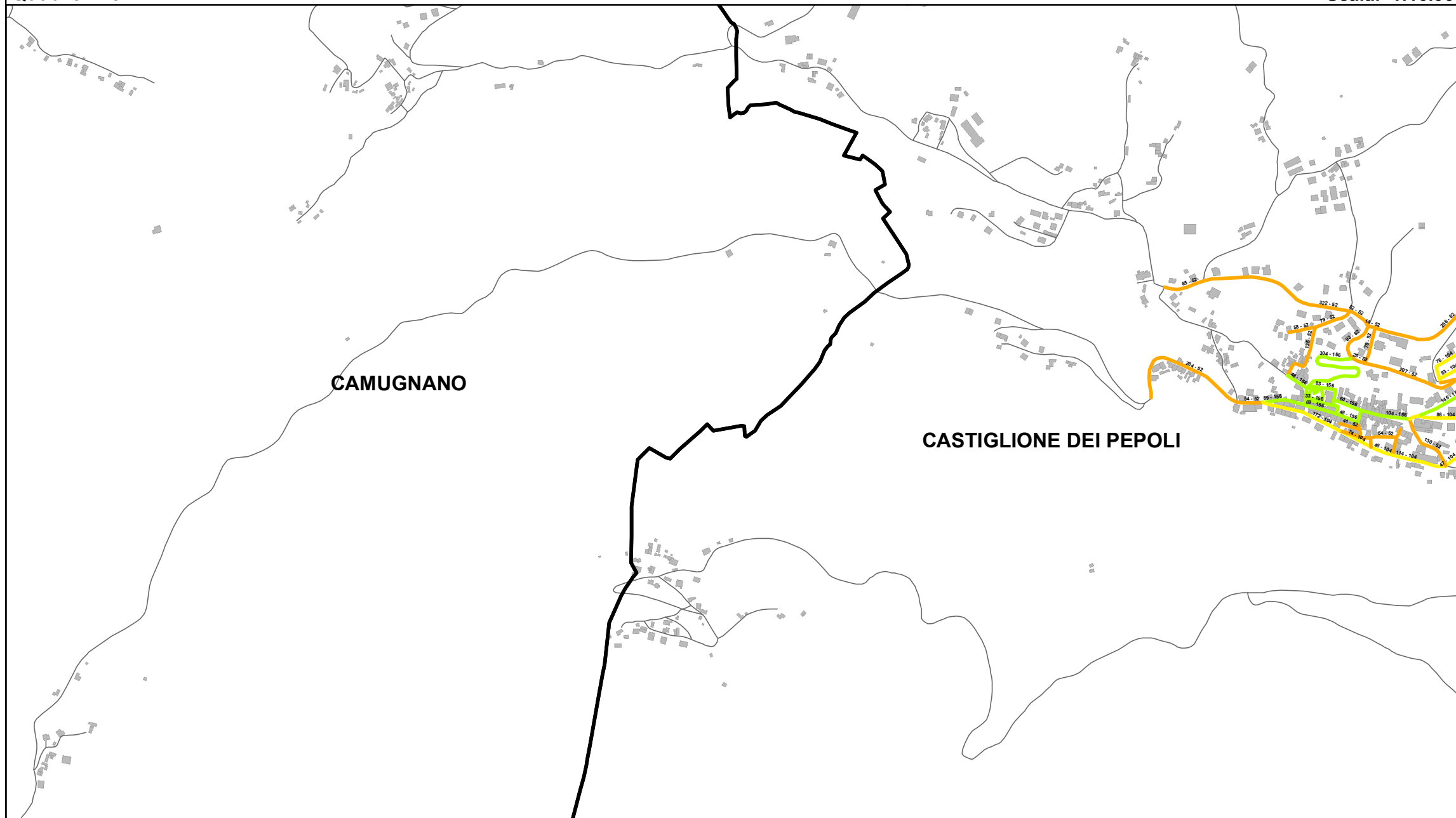
ALLEGATO 1J (PARTE 1)
Spazzamento Manuale

Quadri da A21 a T10

Legenda

Numero Interventi/Anno per arcostrada		
1 - 13	105 - 156	313 - 364
14 - 26	157 - 208	365 - 728
27 - 52	209 - 256	729 - 1545
53 - 104	256 - 312	

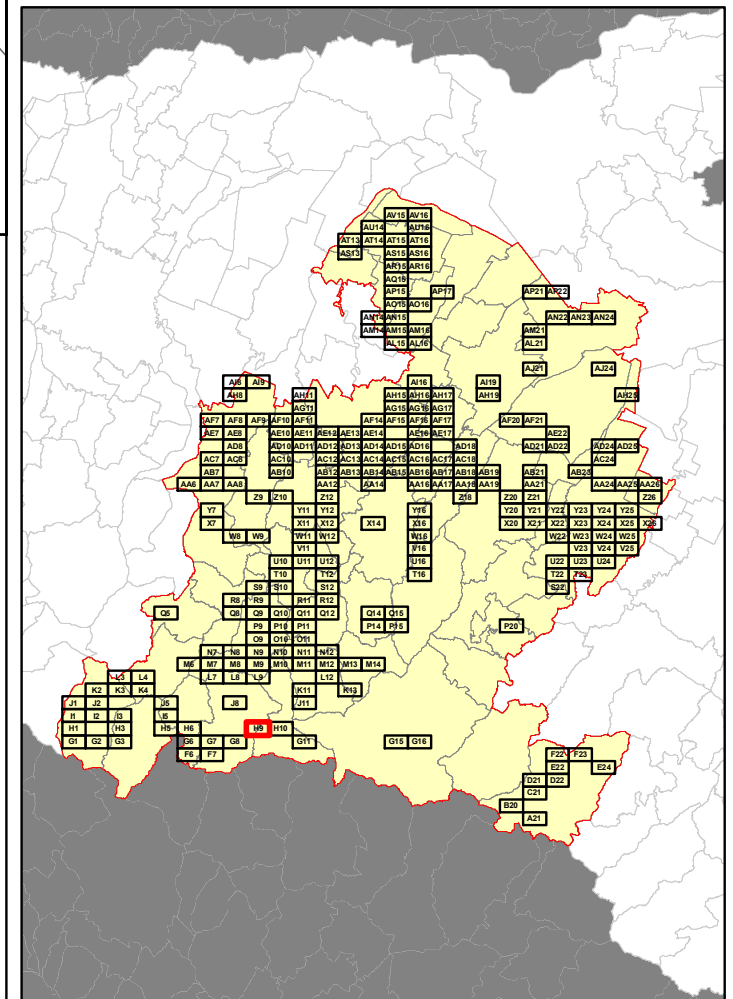
In corrispondenza di ciascun arco-strada si riporta "Lunghezza" e "Numero di interventi/anno" del singolo arcostrada nella forma: 116 - 52 (esempio), dove 116 è la lunghezza dell'arcostrada espressa in metri e 52 è il numero di interventi/anno



Elenco di vie, strade e piazze oggetto di spazzamento

- PARCO RIMEMBRANZA
- PIANO DI BUGATTA
- PIAZZA LIBERTA'
- PIAZZA MARCONI
- PIAZZA MERCATO
- VIA ALDO MORO
- VIA CA' DI FOGACCI
- VIA CHIESA VECCHIA
- VIA DANTE ALIGHIERI
- VIA FIERA
- VIA G SENSI
- VIA GIOACCHINO PEPOLI
- VIA P. S. MATTEI
- VIA PRAPALAZZO
- VIA SAN LORENZO
- VIA SANT'ANNA
- VIA SANTA CROCE
- VIA SDRUCCIOLA
- VIA SUOR MARIA GIORGI
- VIA UMBERTO NOBILI

Bacino territoriale di Bologna
Scala: 1:1.000.000



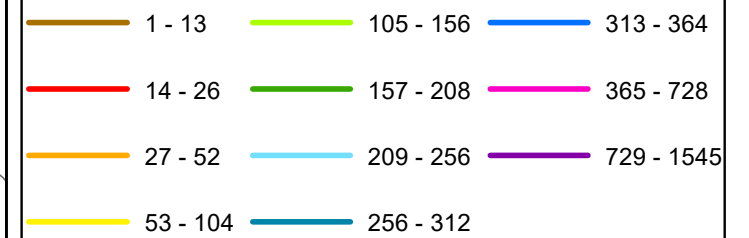
RELAZIONE TECNICA - FASCICOLO 1
Piano Programma Organizzativo

ALLEGATO 1J (PARTE 1)
Spazzamento Manuale

Quadri da A21 a T10

Legenda

Numero Interventi/Anno per arcostrada



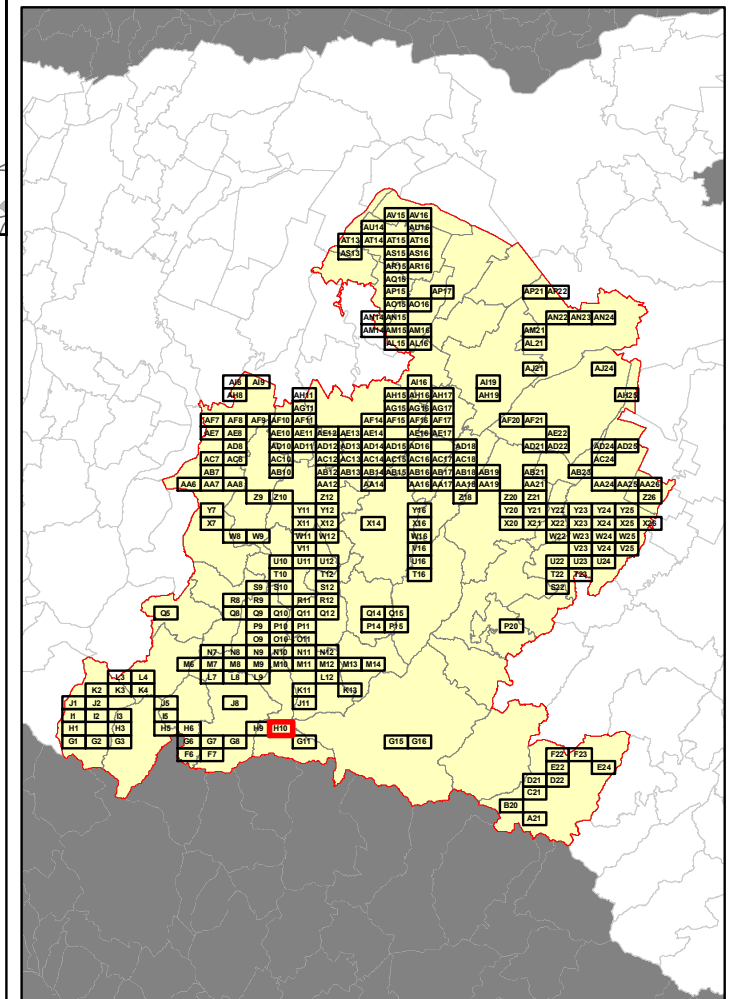
In corrispondenza di ciascun arco-strada si riporta "Lunghezza" e "Numero di interventi/anno" del singolo arcostrada nella forma: 116 - 52 (esempio), dove 116 è la lunghezza dell'arcostrada espressa in metri e 52 è il numero di interventi/anno



Elenco di vie, strade e piazze oggetto di spazzamento

- PIAZZA MERCATO
- VIA 6 DIVISIONE SUDAFRICANA
- VIA ALDO MORO
- VIA BARTOLOMEI
- VIA BOLOGNESE
- VIA DANTE ALIGHIERI
- VIA FIERA
- VIA G SENSI
- VIA GIOACCHINO PEPOLI
- VIA GIUSEPPE GARIBALDI
- VIA MARIANO GIROTTI
- VIA PROVINCIALE
- VIA QUATTRO NOVEMBRE
- VIA TOSCANA

Bacino territoriale di Bologna
Scala: 1:1.000.000



RELAZIONE TECNICA - FASCICOLO 1
Piano Programma Organizzativo

ALLEGATO 1J (PARTE 1)
Spazzamento Manuale

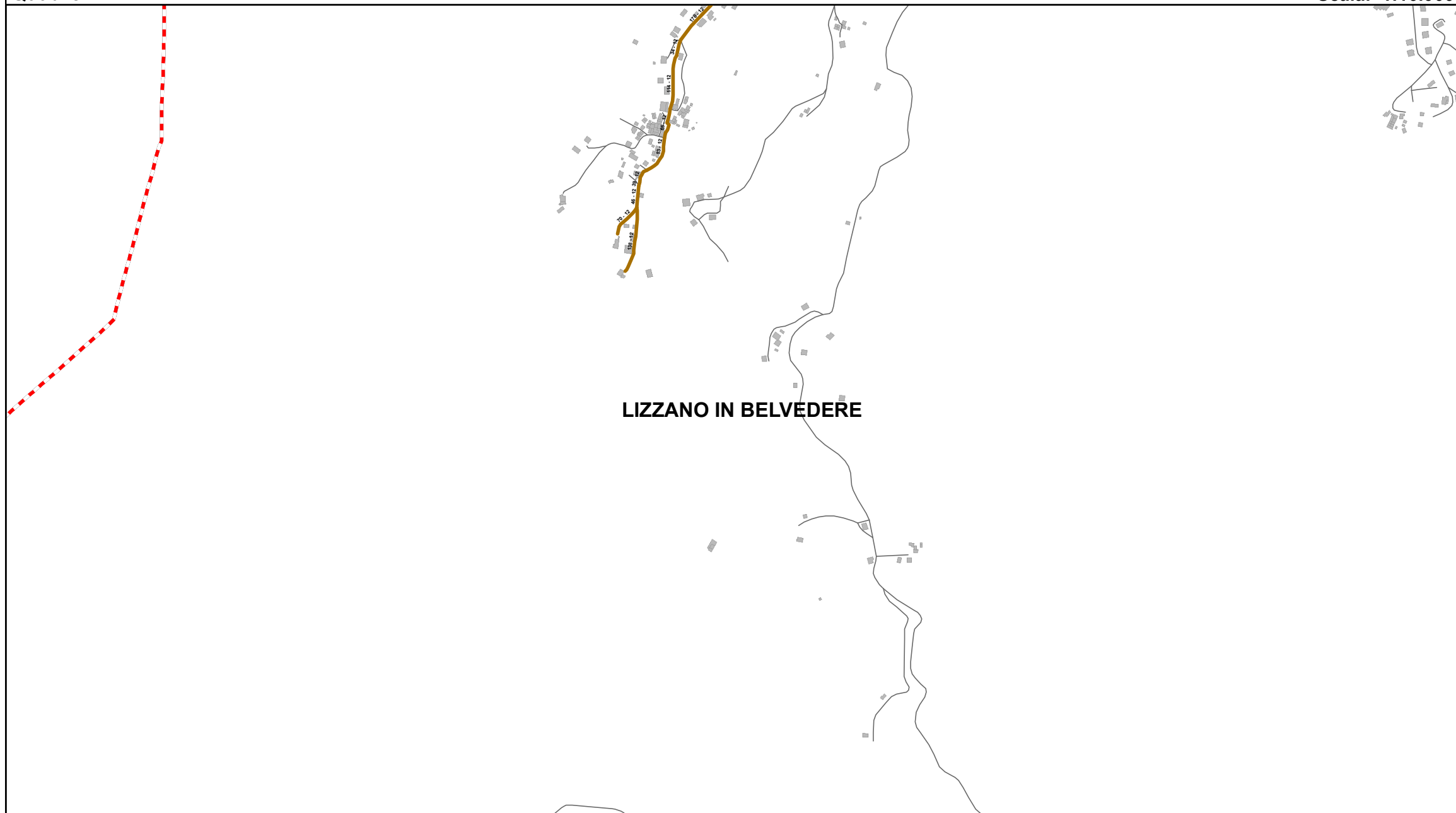
Quadri da A21 a T10

Legenda

Numero Interventi/Anno per arcostrada

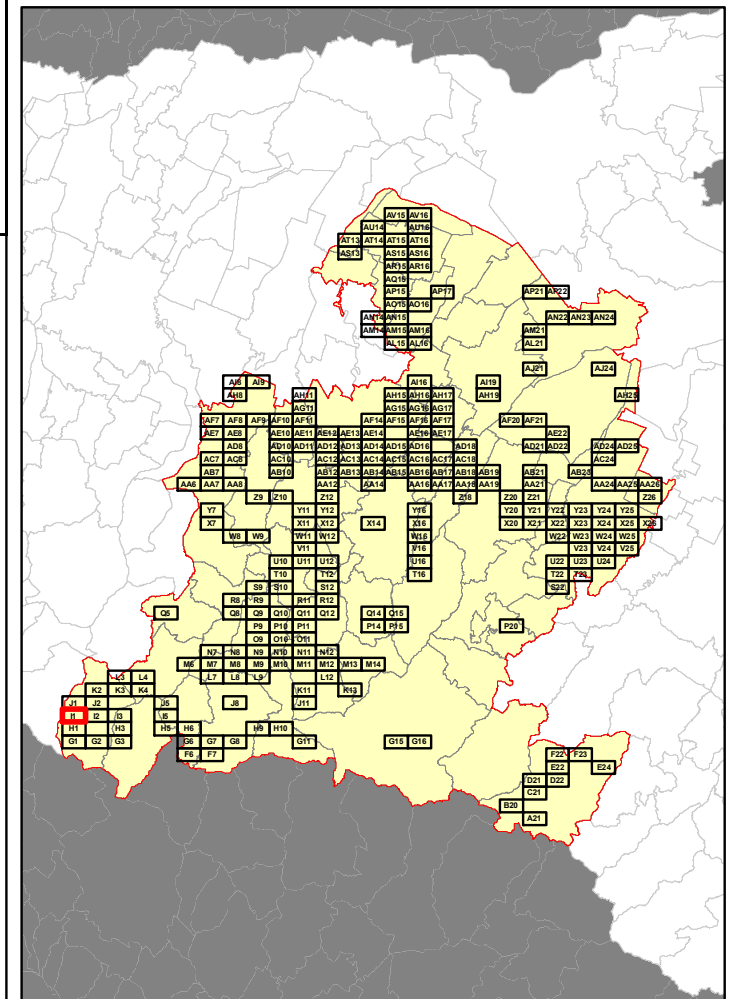
1 - 13	105 - 156	313 - 364
14 - 26	157 - 208	365 - 728
27 - 52	209 - 256	729 - 1545
53 - 104	256 - 312	

In corrispondenza di ciascun arco-strada si riporta "Lunghezza" e "Numero di interventi/anno" del singolo arcostrada nella forma: 116 - 52 (esempio), dove 116 è la lunghezza dell'arcostrada espressa in metri e 52 è il numero di interventi/anno



LIZZANO IN BELVEDERE

Bacino territoriale di Bologna
Scala: 1:1.000.000



Elenco di vie, strade e piazze oggetto di spazzamento

— VIA POGGIO FORATO

Table listing roads and squares for manual sweeping, with the first row containing 'VIA POGGIO FORATO'.

RELAZIONE TECNICA - FASCICOLO 1
Piano Programma Organizzativo

ALLEGATO 1J (PARTE 1)
Spazzamento Manuale

Quadri da A21 a T10

Legenda

Numero Interventi/Anno per arcostrada		
1 - 13	105 - 156	313 - 364
14 - 26	157 - 208	365 - 728
27 - 52	209 - 256	729 - 1545
53 - 104	256 - 312	

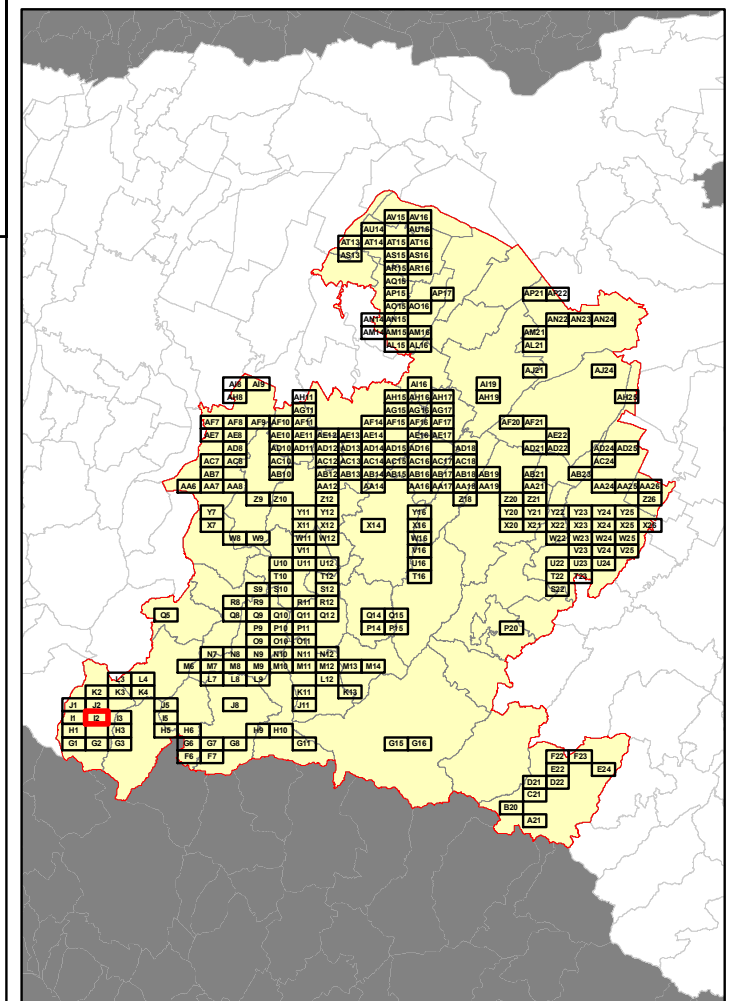
In corrispondenza di ciascun arco-strada si riporta "Lunghezza" e "Numero di interventi/anno" del singolo arcostrada nella forma: 116 - 52 (esempio), dove 116 è la lunghezza dell'arcostrada espressa in metri e 52 è il numero di interventi/anno

LIZZANO IN BELVEDERE

Elenco di vie, strade e piazze oggetto di spazzamento

- VIA CADUTI DI CA' BERNA
- VIA GUGLIELMO MARCONI
- VIA PANORAMICA
- VIA VILLAGGIO NUOVO

Bacino territoriale di Bologna
Scala: 1:1.000.000



RELAZIONE TECNICA - FASCICOLO 1
Piano Programma Organizzativo

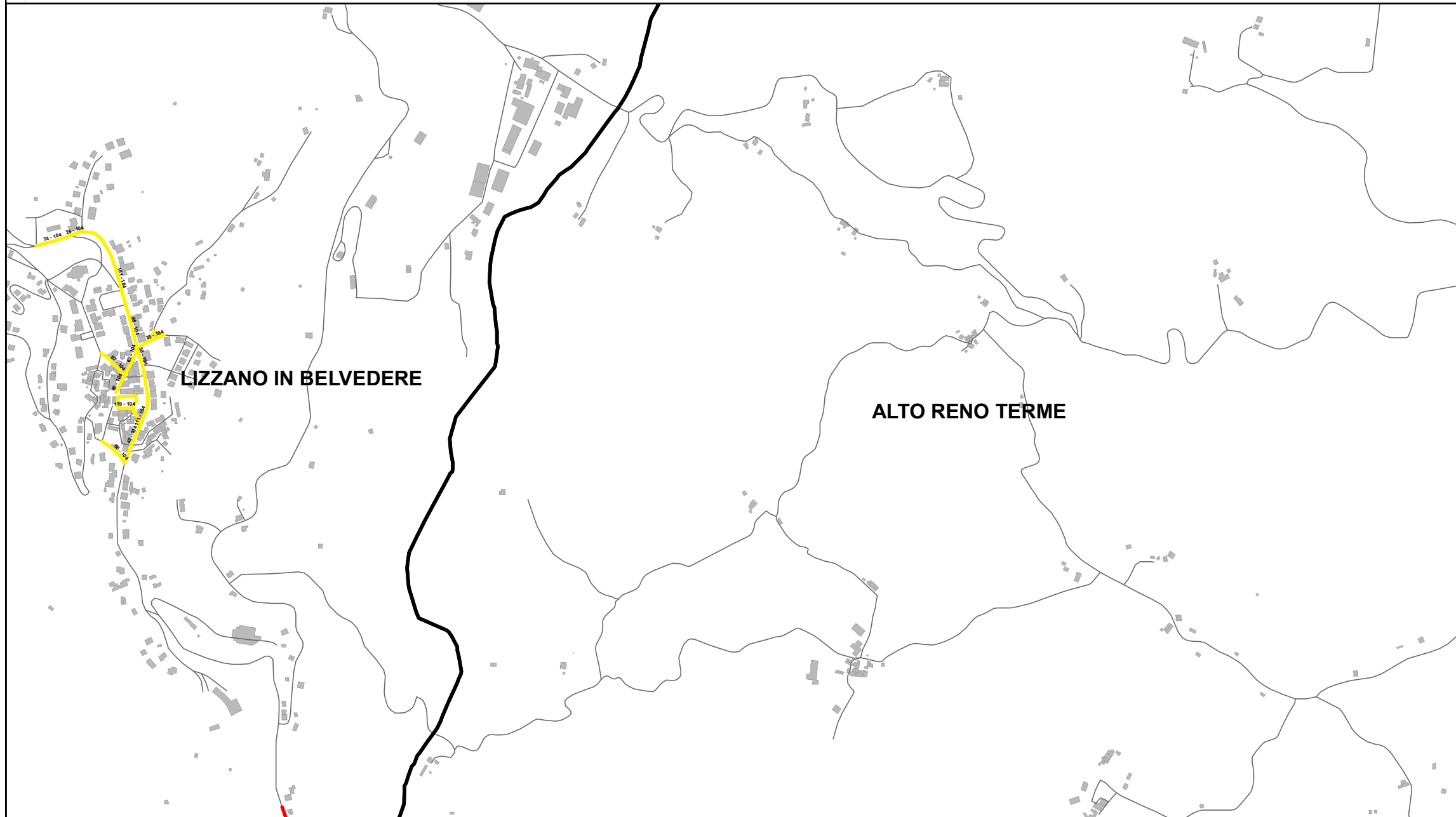
ALLEGATO 1J (PARTE 1)
Spazzamento Manuale

Quadri da A21 a T10

Legenda

Numero Interventi/Anno per arcostrada		
1 - 13	105 - 156	313 - 364
14 - 26	157 - 208	365 - 728
27 - 52	209 - 256	729 - 1545
53 - 104	256 - 312	

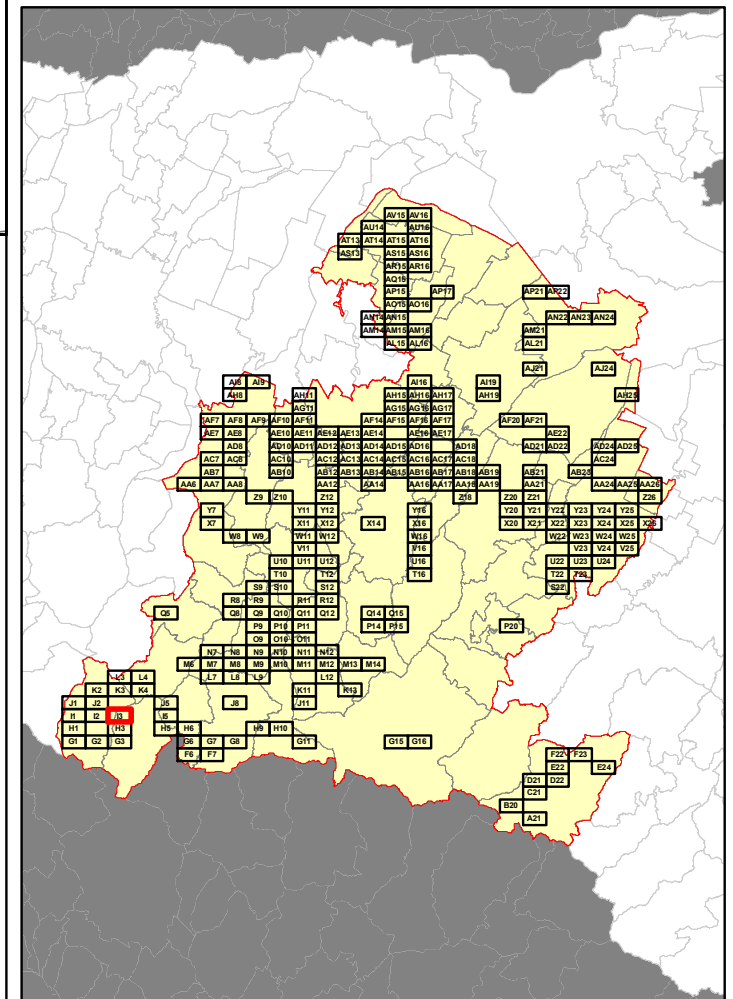
In corrispondenza di ciascun arco-strada si riporta "Lunghezza" e "Numero di interventi/anno" del singolo arcostrada nella forma: 116 - 52 (esempio), dove 116 è la lunghezza dell'arcostrada espressa in metri e 52 è il numero di interventi/anno



Elenco di vie, strade e piazze oggetto di spazzamento

- LOC VALTINO GABBA
- PIAZZA GUGLIELMO MARCONI
- VIA DELLA PIEVE
- VIA DUE CASETTE
- VIA EZIO BARUFFI
- VIA LUIGI ZANETTI
- VIA PIANACCIO
- VIA SERRA SASSOCCHIO
- VIA TRE NOVEMBRE

Bacino territoriale di Bologna
Scala: 1:1.000.000



RELAZIONE TECNICA - FASCICOLO 1
Piano Programma Organizzativo

ALLEGATO 1J (PARTE 1)
Spazzamento Manuale

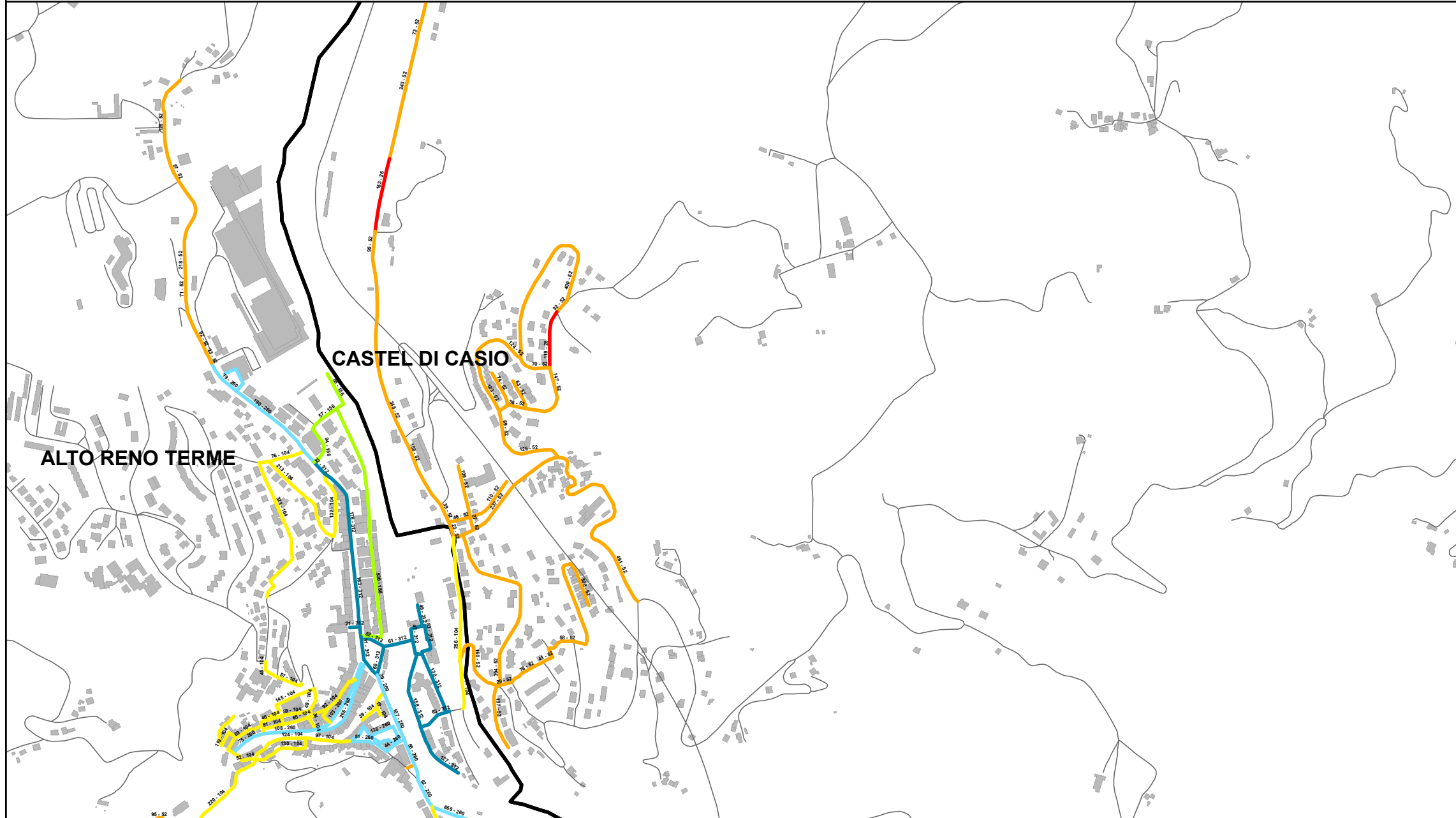
Quadri da A21 a T10

Legenda

Numero Interventi/Anno per arcostrada

1 - 13	105 - 156	313 - 364
14 - 26	157 - 208	365 - 728
27 - 52	209 - 256	729 - 1545
53 - 104	256 - 312	

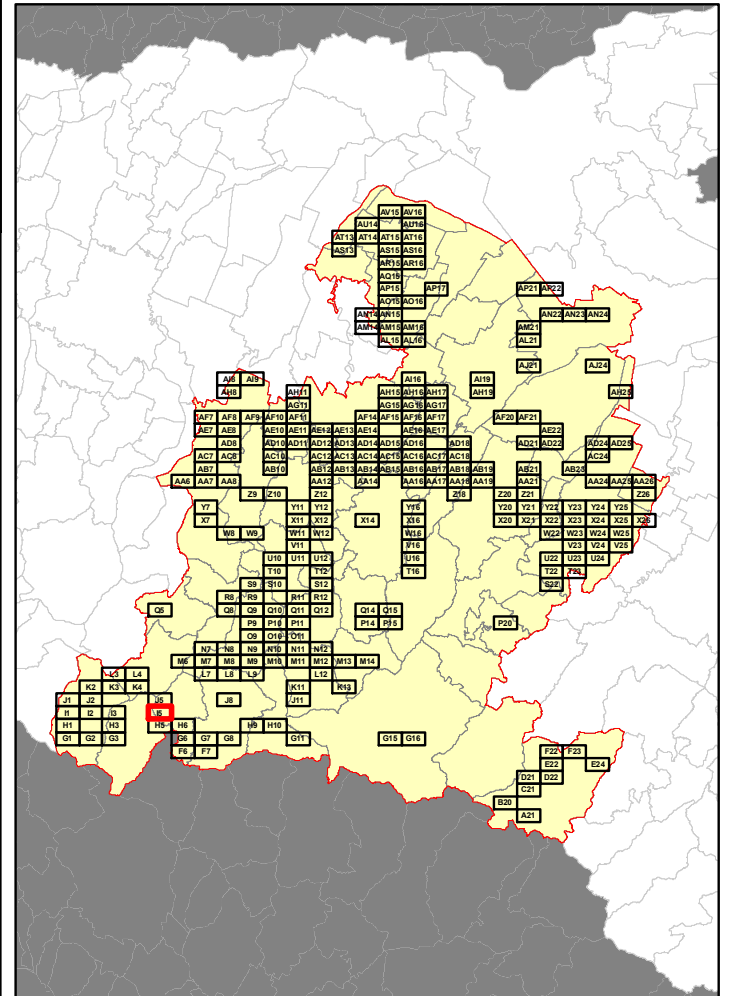
In corrispondenza di ciascun arco-strada si riporta "Lunghezza" e "Numero di interventi/anno" del singolo arcostrada nella forma: 116 - 52 (esempio), dove 116 è la lunghezza dell'arcostrada espressa in metri e 52 è il numero di interventi/anno



Elenco di vie, strade e piazze oggetto di spazzamento

- LARGO EMANUELE GRASSI LOC. PORRETTA TERME
- PIAZZA AUGUSTO SMERALDI LOC. PORRETTA TERME
- PIAZZA DELLA LIBERTÀ LOC. PORRETTA TERME
- PIAZZA GIUSEPPE GARIBOLDI LOC. PORRETTA TERME
- PIAZZA MASSARENTI LOC. PORRETTA TERME
- PIAZZA VITTORIO VENETO LOC. PORRETTA TERME
- PIAZZALE PROTCHE LOC. PORRETTA TERME
- PIAZZALE STAZIONE LOC. PORRETTA TERME
- SALITA MONCHINI LOC. PORRETTA TERME
- VIA BERZANTINA CASOLA
- VIA BORGOLUNGO LOC. PORRETTA TERME
- VIA BUFERLA
- VIA BUNI LOC. PORRETTA TERME
- VIA CAPPONI LOC. PORRETTA TERME
- VIA CAVA LOC. PORRETTA TERME
- VIA COSTA PELLEGRINA LOC. PORRETTA TERME
- VIA DELLA PACE
- VIA DELLA PACE LOC. PORRETTA TERME
- VIA DELLE ROSE
- VIA DELLE TERME LOC. PORRETTA TERME
- VIA DON MINZONI LOC. PORRETTA TERME
- VIA FALCONE LOC. PORRETTA TERME
- VIA FILIPPO TURATI
- VIA FORNACI
- VIA GIACOMO MATTEOTTI LOC. PORRETTA TERME
- VIA GIUGLIAMO MARCONI LOC. PORRETTA TERME
- VIA LUNGORENO LOC. PORRETTA TERME
- VIA MARIA MONTESSORI
- VIA MAZZINI LOC. PORRETTA TERME
- VIA ORTI LOC. PORRETTA TERME
- VIA PISCINA LOC. PORRETTA TERME
- VIA PRMO MAGGIO LOC. PORRETTA TERME
- VIA RAMPATA CHIESA LOC. PORRETTA TERME
- VIA RANUZZI LOC. PORRETTA TERME
- VIA ROMA LOC. PORRETTA TERME
- VIA ROSSELLI LOC. PORRETTA TERME
- VIA SALMAIORE
- VIA SANDRO PERTINI
- VIA SPERANZA
- VIA STAZIONE LOC. PORRETTA TERME
- VIA VENTI SETTEMBRE LOC. PORRETTA TERME
- VIA VIGNE
- VIA VULCANO LOC. PORRETTA TERME
- VIALE CADUTI LOC. PORRETTA TERME
- VICOLE CERRA LOC. PORRETTA TERME
- VICOLE ROSSETTO LOC. PORRETTA TERME

Bacino territoriale di Bologna
Scala: 1:1.000.000



RELAZIONE TECNICA - FASCICOLO 1
Piano Programma Organizzativo

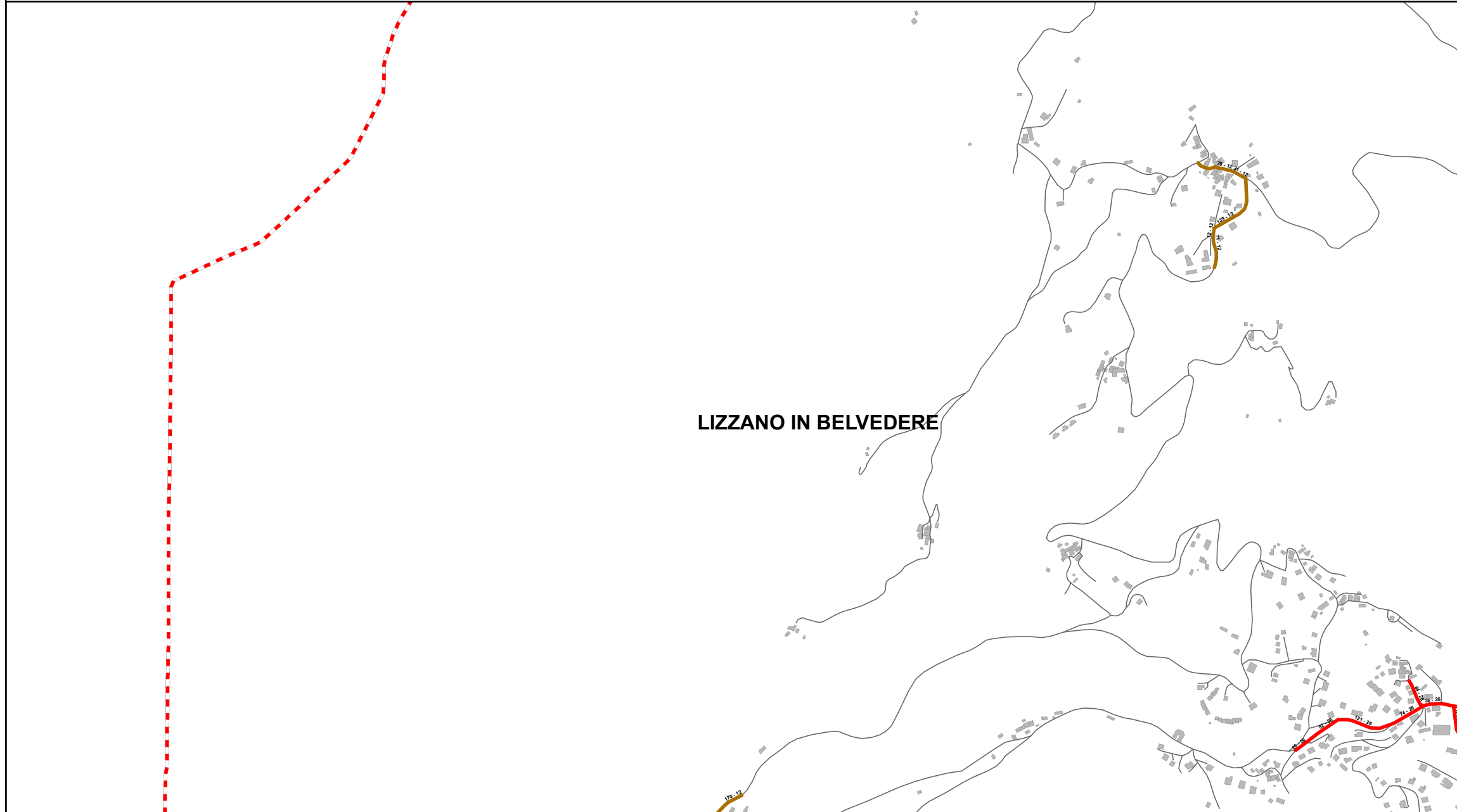
ALLEGATO 1J (PARTE 1)
Spazzamento Manuale

Quadri da A21 a T10

Legenda

Numero Interventi/Anno per arcostrada		
1 - 13	105 - 156	313 - 364
14 - 26	157 - 208	365 - 728
27 - 52	209 - 256	729 - 1545
53 - 104	256 - 312	

In corrispondenza di ciascun arco-strada si riporta "Lunghezza" e "Numero di interventi/anno" del singolo arcostrada nella forma: 116 - 52 (esempio), dove 116 è la lunghezza dell'arcostrada espressa in metri e 52 è il numero di interventi/anno

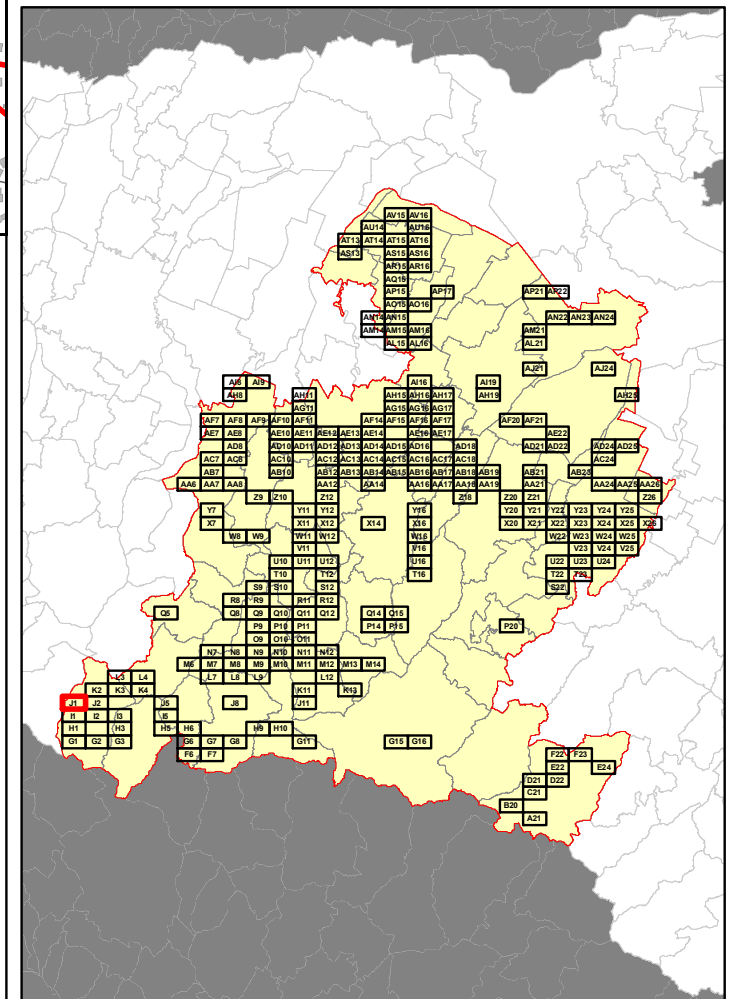


LIZZANO IN BELVEDERE

Elenco di vie, strade e piazze oggetto di spazzamento

- LOCALITA' CA' VIGHI
- LOCALITA' FARNE'
- VIA DEL MOLINETTO LA CA
- VIA FORMILLI
- VIA LA CA'
- VIA POGGIO FORATO

Bacino territoriale di Bologna
Scala: 1:1.000.000

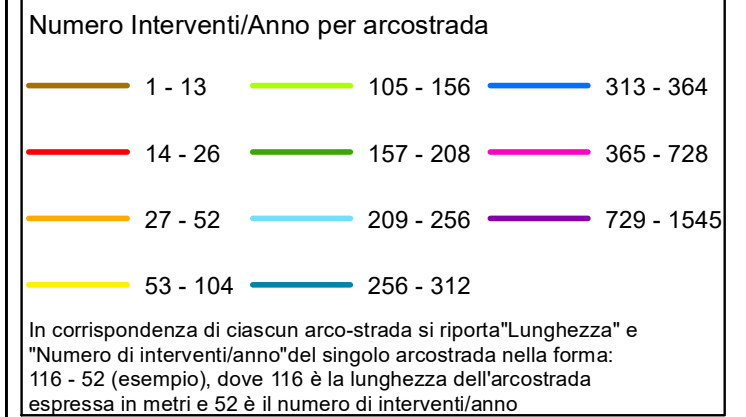


RELAZIONE TECNICA - FASCICOLO 1
Piano Programma Organizzativo

ALLEGATO 1J (PARTE 1)
Spazzamento Manuale

Quadri da A21 a T10

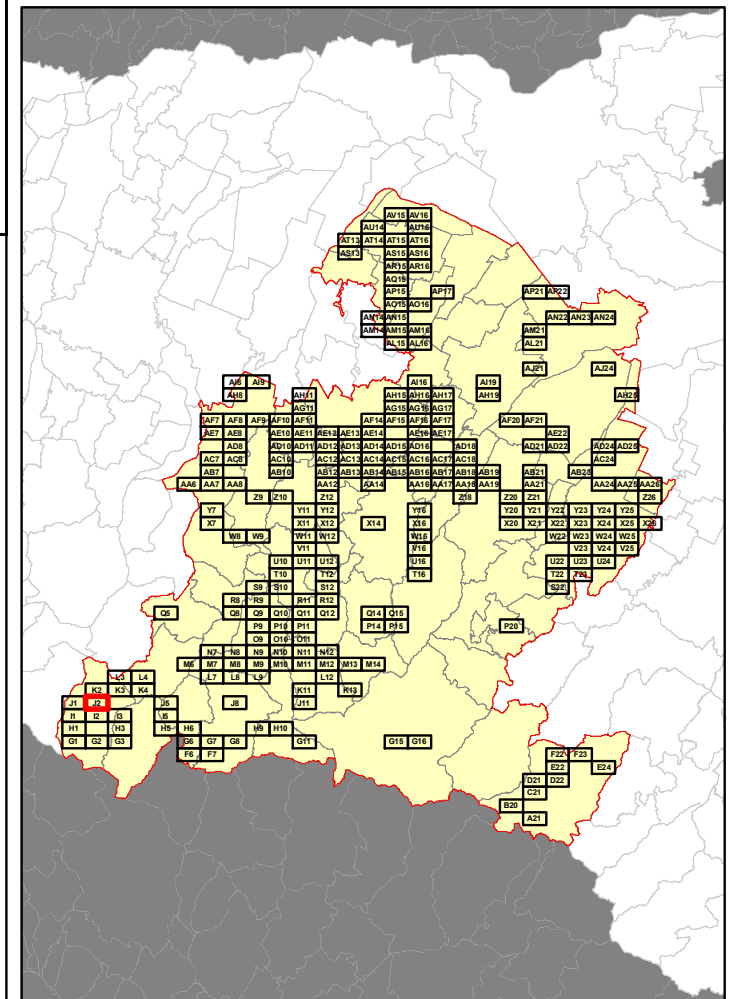
Legenda



Elenco di vie, strade e piazze oggetto di spazzamento

- PIAZZA VENTISETTE SETTEMBRE
- VIA DEL MOLINETTO LA CA
- VIA DELLE ARE
- VIA DUE GIUGNO
- VIA GUGLIELMO MARCONI
- VIA LA CA'
- VIA PANORAMICA
- VIA VILLAGGIO NUOVO

Bacino territoriale di Bologna
Scala: 1:1.000.000



RELAZIONE TECNICA - FASCICOLO 1
Piano Programma Organizzativo

ALLEGATO 1J (PARTE 1)
Spazzamento Manuale

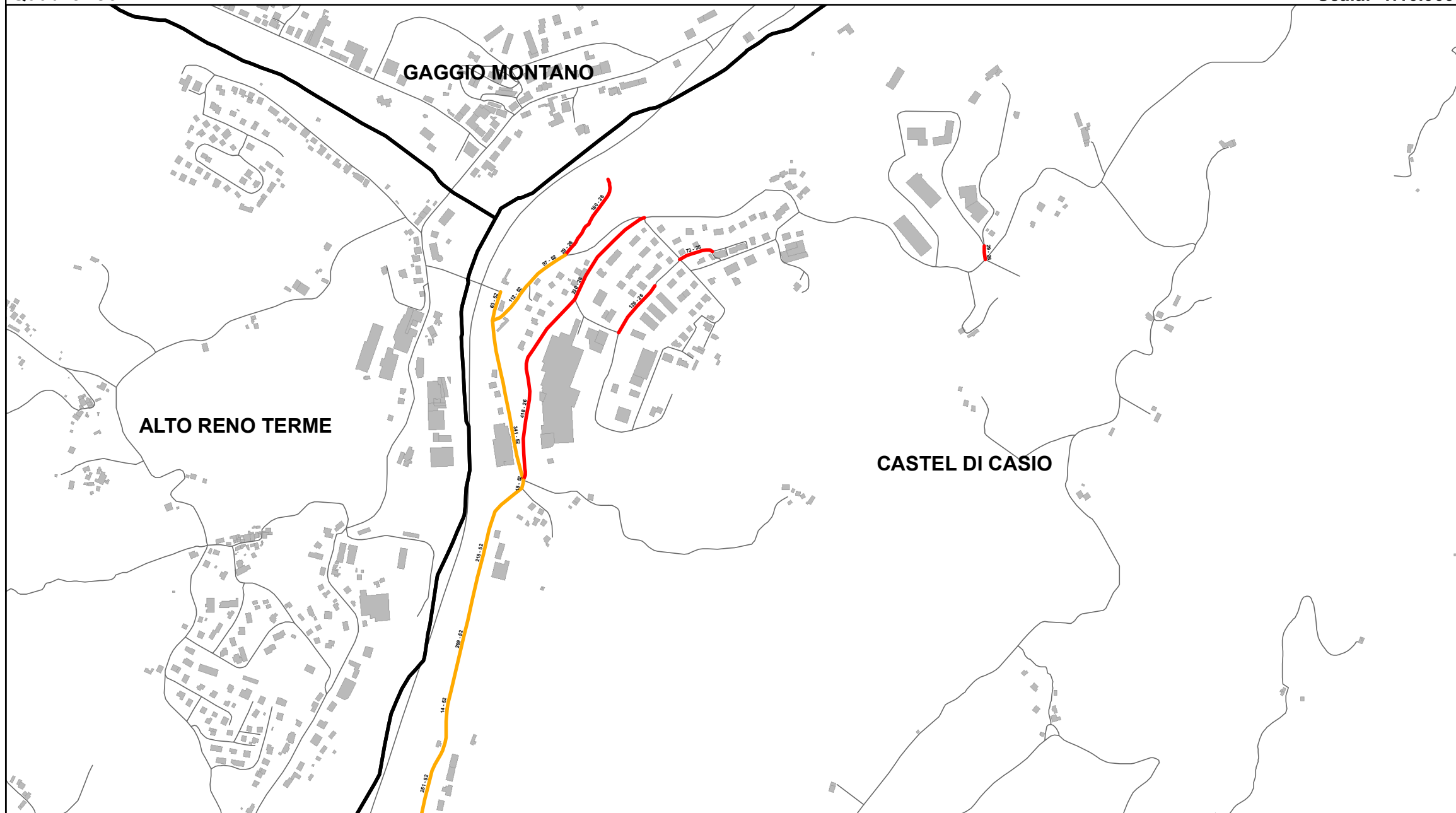
Quadri da A21 a T10

Legenda

Numero Interventi/Anno per arcostrada

1 - 13	105 - 156	313 - 364
14 - 26	157 - 208	365 - 728
27 - 52	209 - 256	729 - 1545
53 - 104	256 - 312	

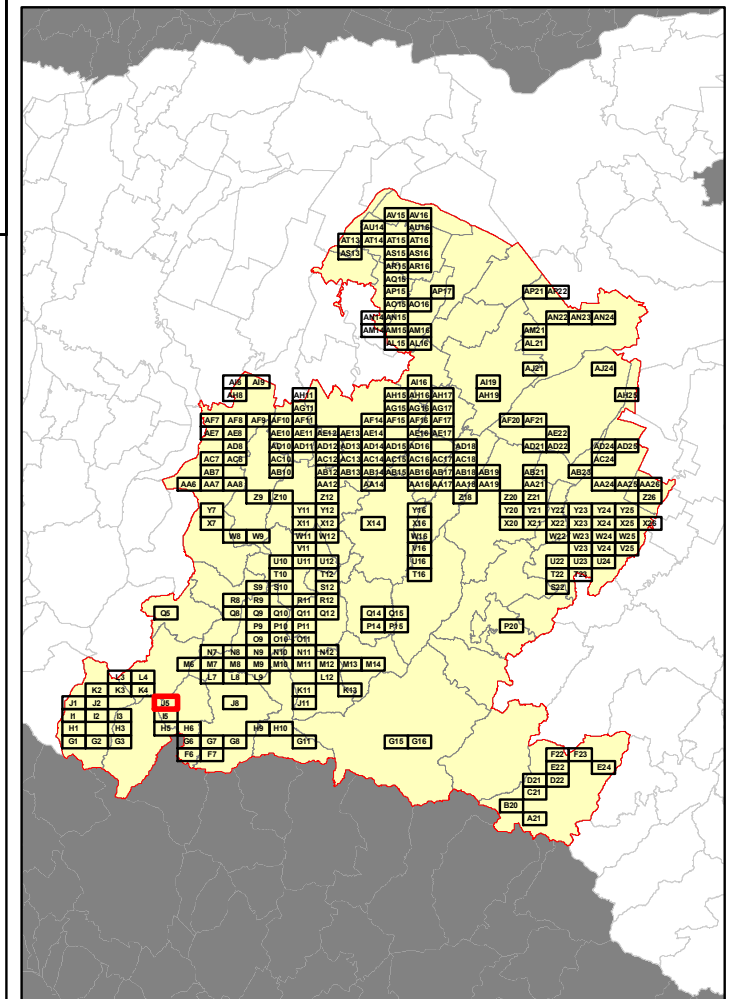
In corrispondenza di ciascun arco-strada si riporta "Lunghezza" e "Numero di interventi/anno" del singolo arcostrada nella forma: 116 - 52 (esempio), dove 116 è la lunghezza dell'arcostrada espressa in metri e 52 è il numero di interventi/anno



Elenco di vie, strade e piazze oggetto di spazzamento

- LOC CASOLA LAGHINO
- VIA DON FORNASINI CASOLA
- VIA GUIDO ROSSA
- VIA PASSO DEL SOLDATO
- VIA PRATI
- VIA SPERANZA

Bacino territoriale di Bologna
 Scala: 1:1.000.000



RELAZIONE TECNICA - FASCICOLO 1
Piano Programma Organizzativo

ALLEGATO 1J (PARTE 1)
Spazzamento Manuale

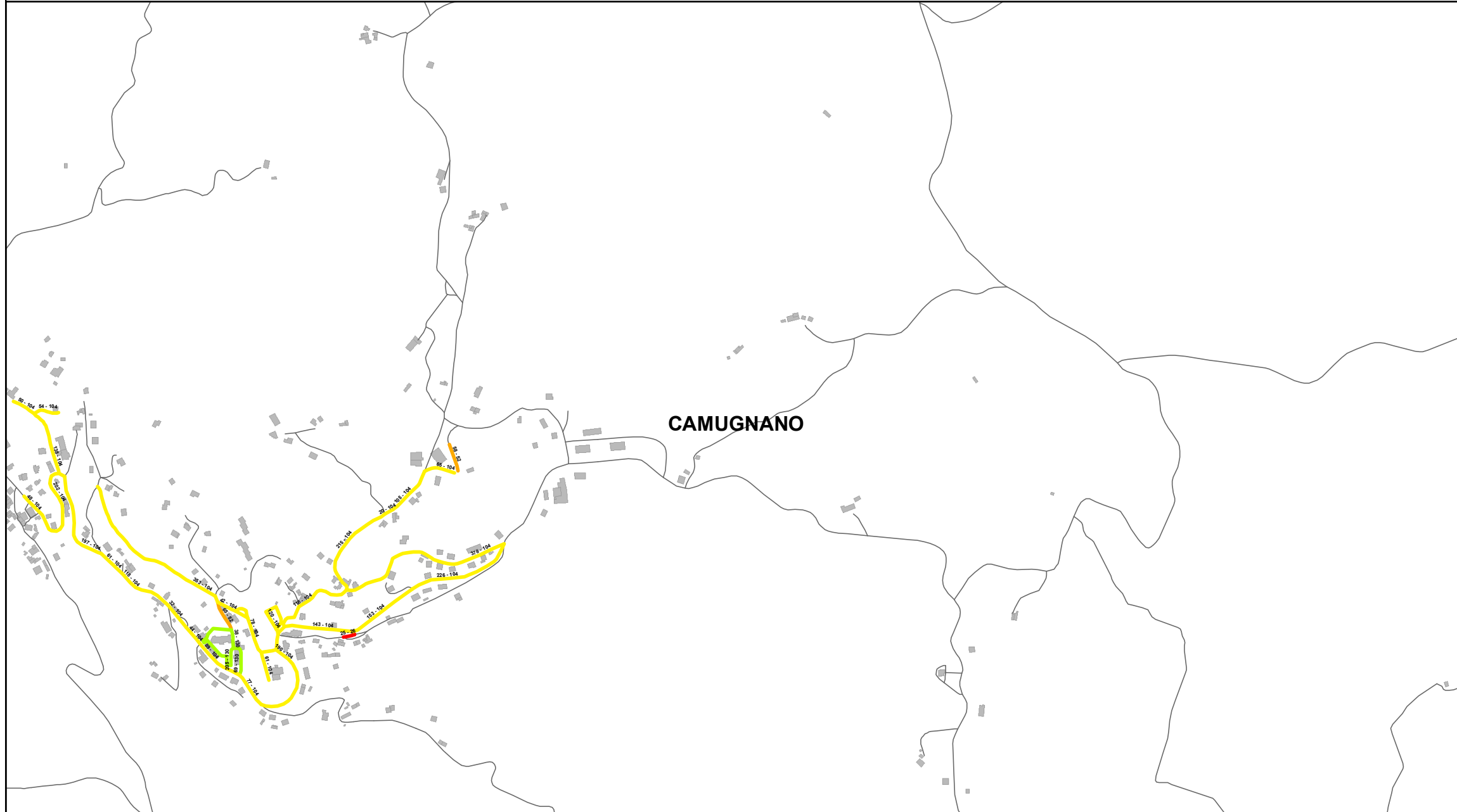
Quadri da A21 a T10

Legenda

Numero Interventi/Anno per arcostrada

1 - 13	105 - 156	313 - 364
14 - 26	157 - 208	365 - 728
27 - 52	209 - 256	729 - 1545
53 - 104	256 - 312	

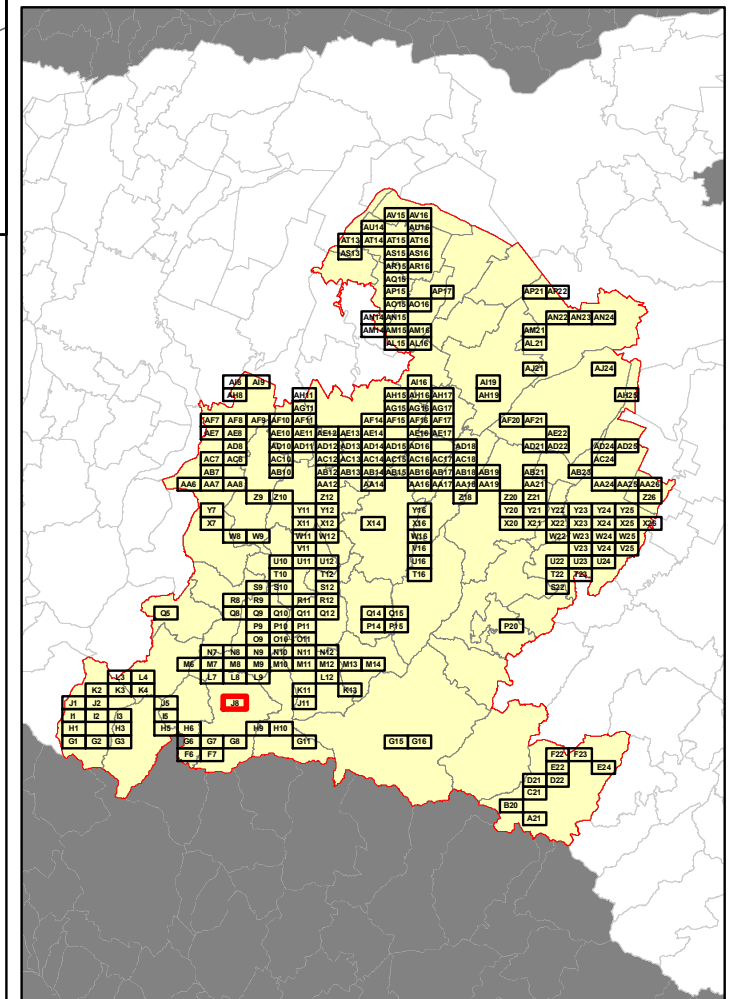
In corrispondenza di ciascun arco-strada si riporta "Lunghezza" e "Numero di interventi/anno" del singolo arcostrada nella forma: 116 - 52 (esempio), dove 116 è la lunghezza dell'arcostrada espressa in metri e 52 è il numero di interventi/anno



Elenco di vie, strade e piazze oggetto di spazzamento

- PIAZZA CADUTI DI CEFALONIA
- PIAZZA KENNEDY
- STRADA NON NOTA
- VIA CALABRIA
- VIA CELLABUIA
- VIA DELLO SPORT
- VIA GIOVANNI CERBAI
- VIA GUGLIELMO MARCONI
- VIA PANORAMICA
- VIA PONTGAZZI
- VIA ROMA
- VIA SEGALARA

Bacino territoriale di Bologna
Scala: 1:1.000.000



RELAZIONE TECNICA - FASCICOLO 1
Piano Programma Organizzativo

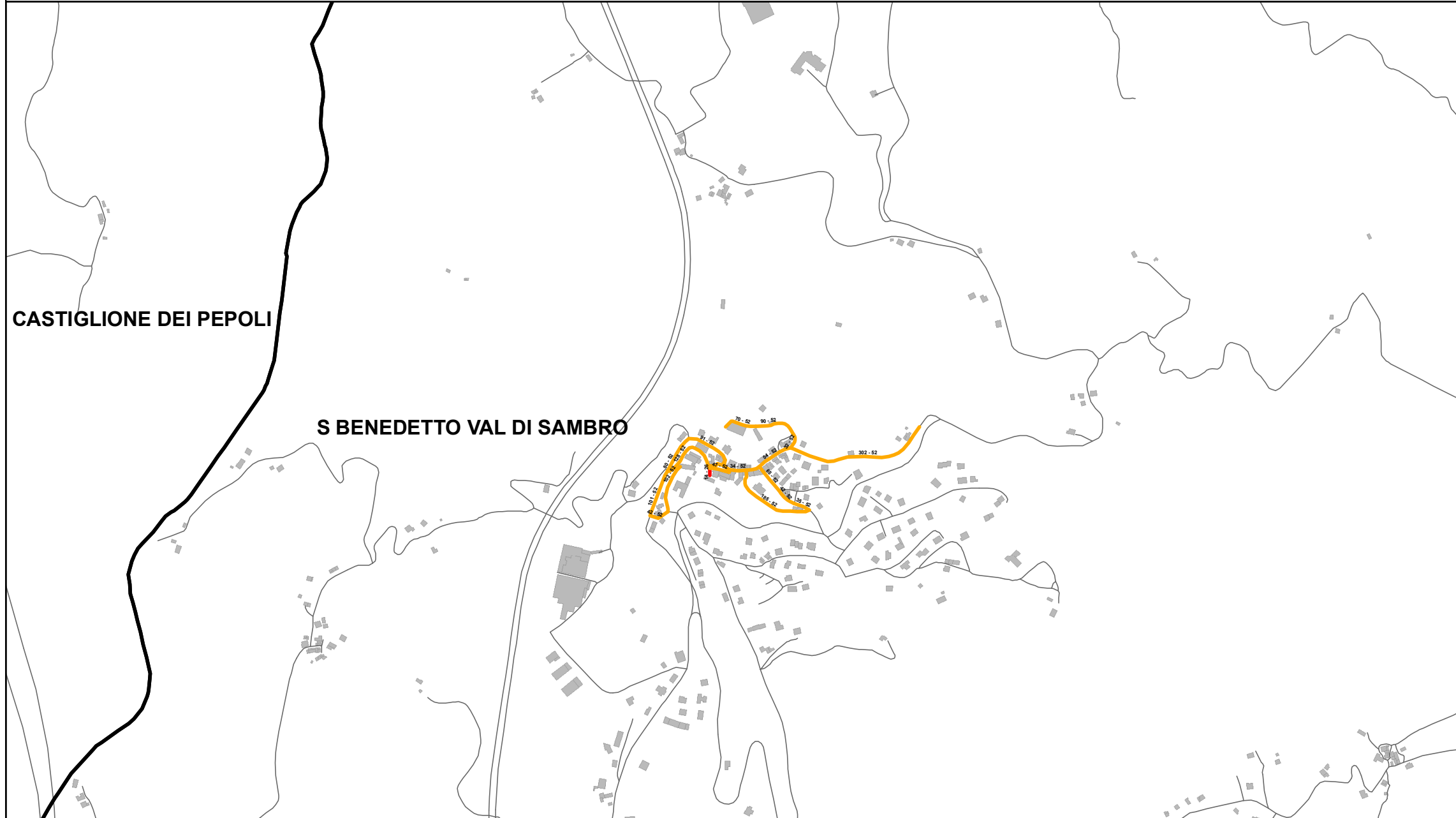
ALLEGATO 1J (PARTE 1)
Spazzamento Manuale

Quadri da A21 a T10

Legenda

Numero Interventi/Anno per arcostrada		
1 - 13	105 - 156	313 - 364
14 - 26	157 - 208	365 - 728
27 - 52	209 - 256	729 - 1545
53 - 104	256 - 312	

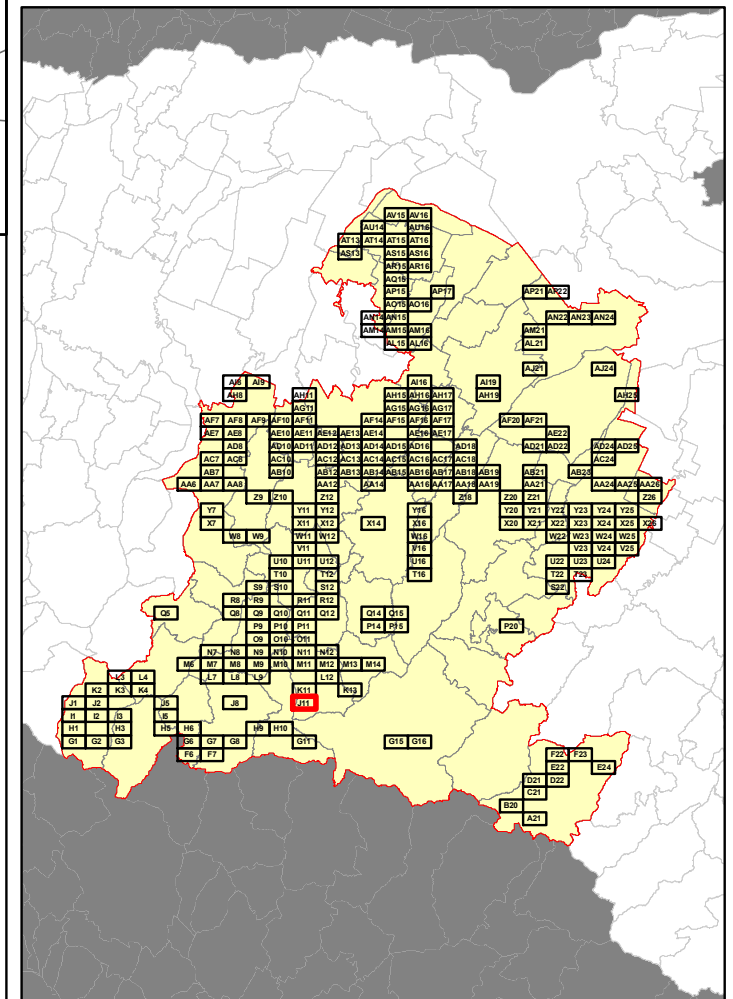
In corrispondenza di ciascun arco-strada si riporta "Lunghezza" e "Numero di interventi/anno" del singolo arcostrada nella forma: 116 - 52 (esempio), dove 116 è la lunghezza dell'arcostrada espressa in metri e 52 è il numero di interventi/anno



Elenco di vie, strade e piazze oggetto di spazzamento

- PIAZZA DEL MERCATO
- VIA ANTICA
- VIA CARDINALE RANUZZI
- VIA CASTAGNOLI
- VIA DELL'APPENNINO
- VIA DOGANA
- VIA LA SERRA
- VIA LAGARETE
- VIA TOSCANA

Bacino territoriale di Bologna
Scala: 1:1.000.000



RELAZIONE TECNICA - FASCICOLO 1
Piano Programma Organizzativo

ALLEGATO 1J (PARTE 1)
Spazzamento Manuale

Quadri da A21 a T10

Legenda

Numero Interventi/Anno per arcostrada		
1 - 13	105 - 156	313 - 364
14 - 26	157 - 208	365 - 728
27 - 52	209 - 256	729 - 1545
53 - 104	256 - 312	

In corrispondenza di ciascun arco-strada si riporta "Lunghezza" e "Numero di interventi/anno" del singolo arcostrada nella forma: 116 - 52 (esempio), dove 116 è la lunghezza dell'arcostrada espressa in metri e 52 è il numero di interventi/anno



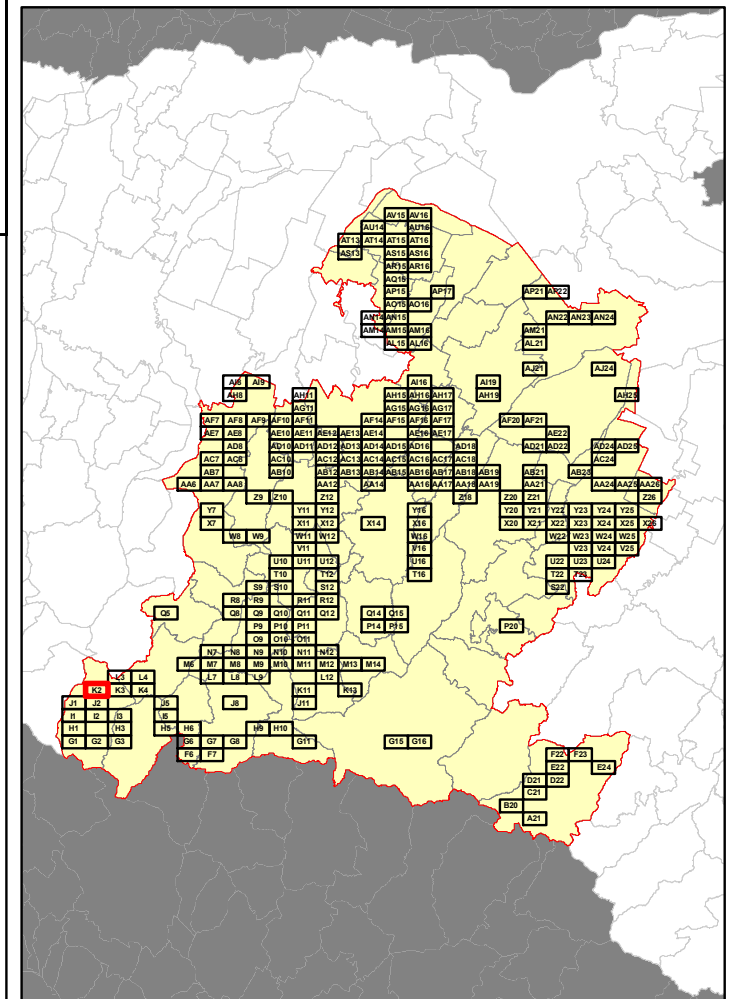
LIZZANO IN BELVEDERE

Elenco di vie, strade e piazze oggetto di spazzamento

- PIAZZA DON LEOPOLDO LENZI
- PIAZZA X MOUNTAIN DIVISION
- VIA CONFINE MODENESE QUERCIOLO
- VIALE DELLA MADONNA



Bacino territoriale di Bologna
Scala: 1:1.000.000




RELAZIONE TECNICA - FASCICOLO 1
Piano Programma Organizzativo

ALLEGATO 1J (PARTE 1)
Spazzamento Manuale

Quadri da A21 a T10

Legenda

Numero Interventi/Anno per arcostrada



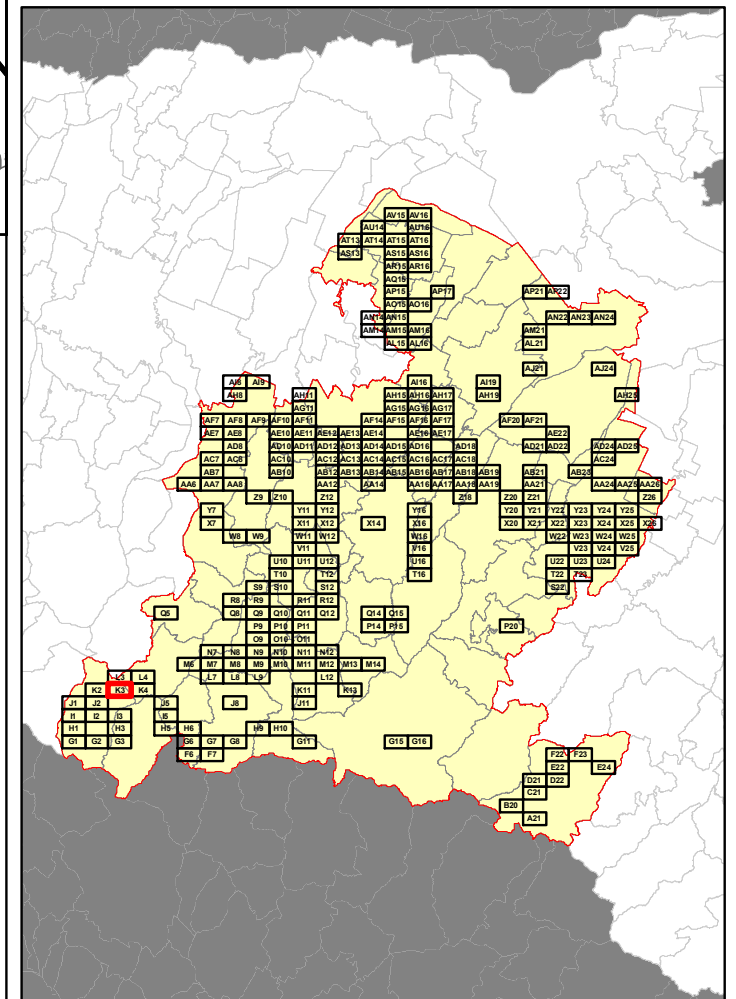
In corrispondenza di ciascun arco-strada si riporta "Lunghezza" e "Numero di interventi/anno" del singolo arcostrada nella forma: 116 - 52 (esempio), dove 116 è la lunghezza dell'arcostrada espressa in metri e 52 è il numero di interventi/anno



Elenco di vie, strade e piazze oggetto di spazzamento

- VIA DOCCIOLA
- VIA GABBA CENTRO
- VIA GAGGIO MASERA
- VIA RONCHIDOSO

Bacino territoriale di Bologna
Scala: 1:1.000.000



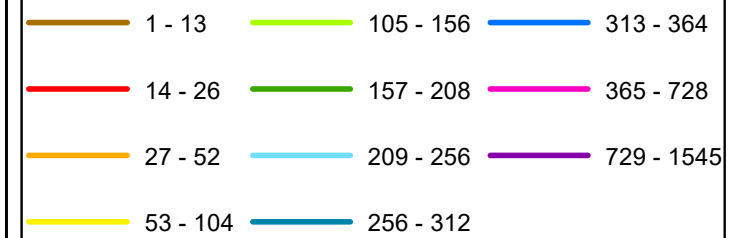
RELAZIONE TECNICA - FASCICOLO 1
Piano Programma Organizzativo

ALLEGATO 1J (PARTE 1)
Spazzamento Manuale

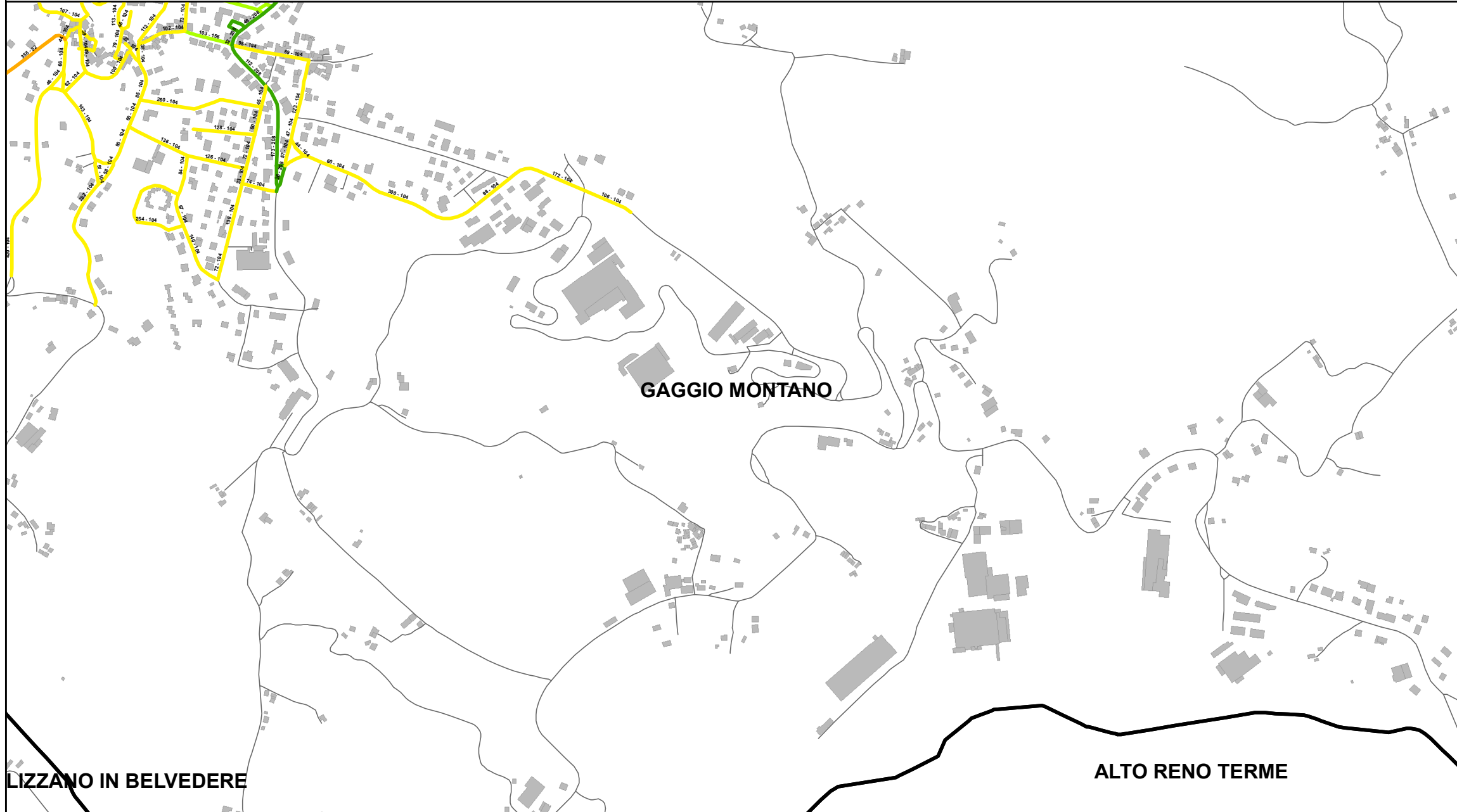
Quadri da A21 a T10

Legenda

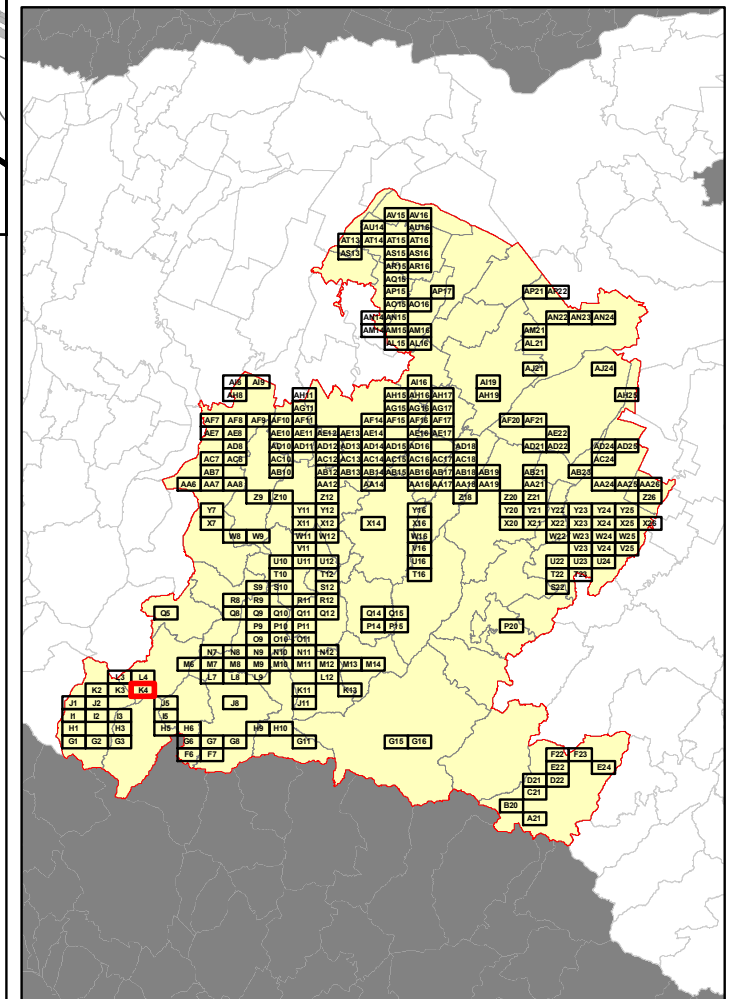
Numero Interventi/Anno per arcostrada



In corrispondenza di ciascun arco-strada si riporta "Lunghezza" e "Numero di interventi/anno" del singolo arcostrada nella forma: 116 - 52 (esempio), dove 116 è la lunghezza dell'arcostrada espressa in metri e 52 è il numero di interventi/anno



Bacino territoriale di Bologna
Scala: 1:1.000.000



Elenco di vie, strade e piazze oggetto di spazzamento

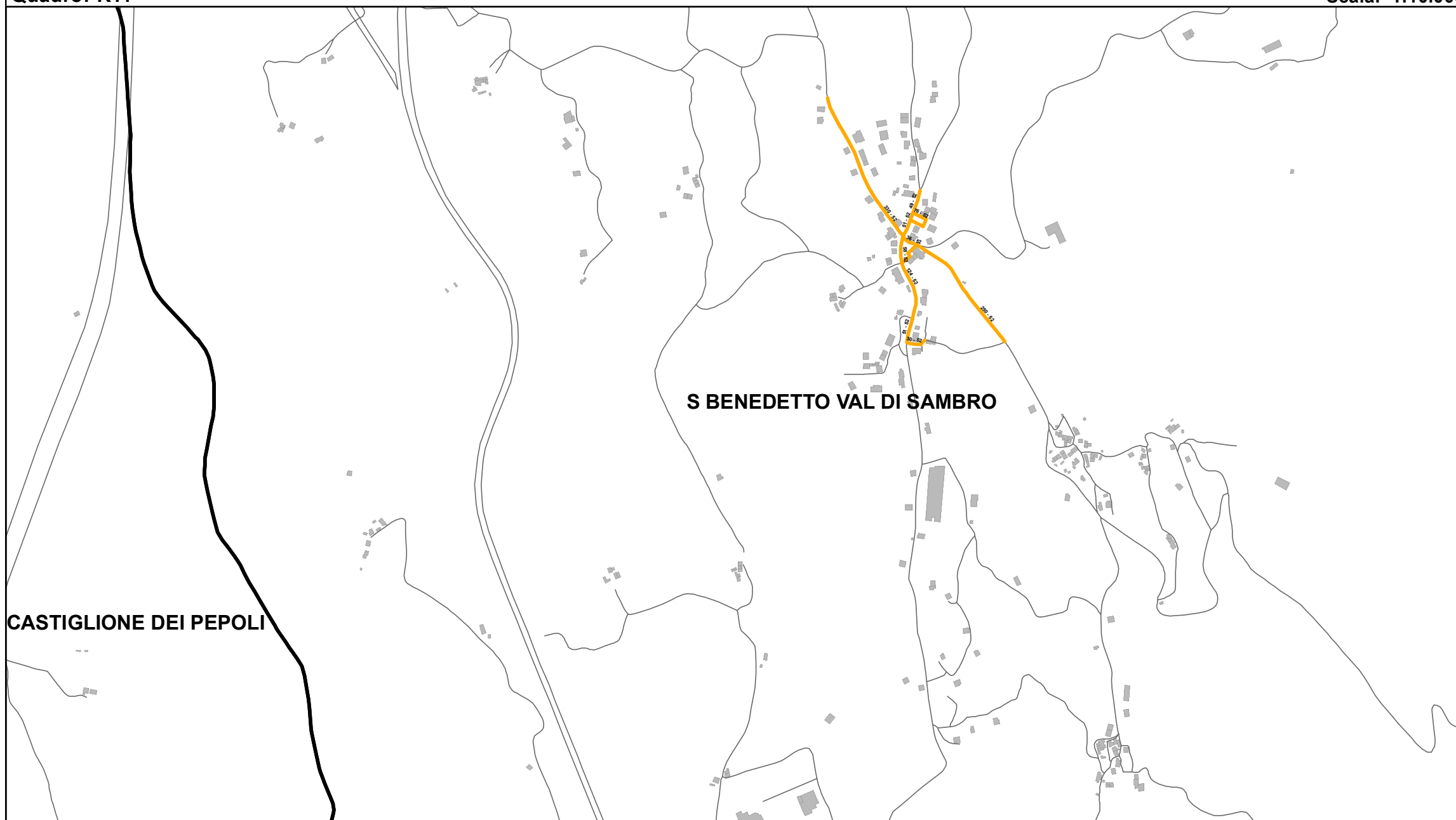
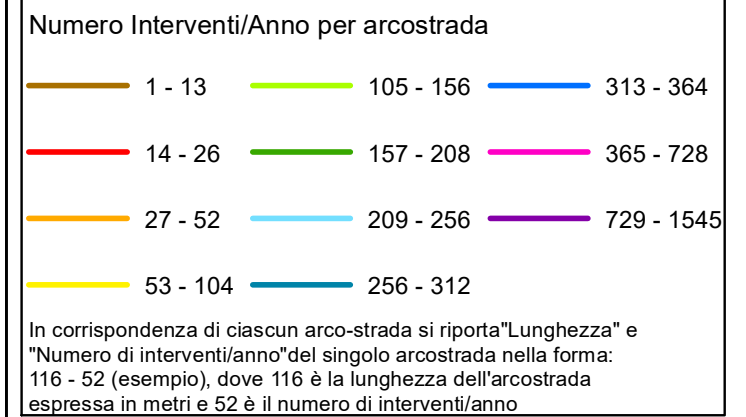
- PIAZZA ARNALDO BRASA
- PIAZZETTA SASSO DI ROCCA
- PIAZZETTA TONINO ZACCANTI
- VIA ALCIDE DE GASPERI
- VIA CAV. DI VITTORIO VENETO
- VIA COLA MONTANO
- VIA DANTE ALIGHIERI
- VIA DELLA PIAZZA
- VIA DUCA D'AOSTA
- VIA GIACOMO MATTEOTTI
- VIA GIULIO GIORDANI
- VIA MEOTTI
- VIA ROMA
- VIA RONCHIDOSO
- VIA SERRA GUALTIERA
- VIA STEFANO FILIPPI
- VIA SUOR TERESA GROSSI
- VIA TANARI
- VIA TRE NOVEMBRE
- VIALE AMADUZZI
- VIALE DON GIUSEPPE LODI
- VICOLE DELLA ROCCA

RELAZIONE TECNICA - FASCICOLO 1
Piano Programma Organizzativo

ALLEGATO 1J (PARTE 1)
Spazzamento Manuale

Quadri da A21 a T10

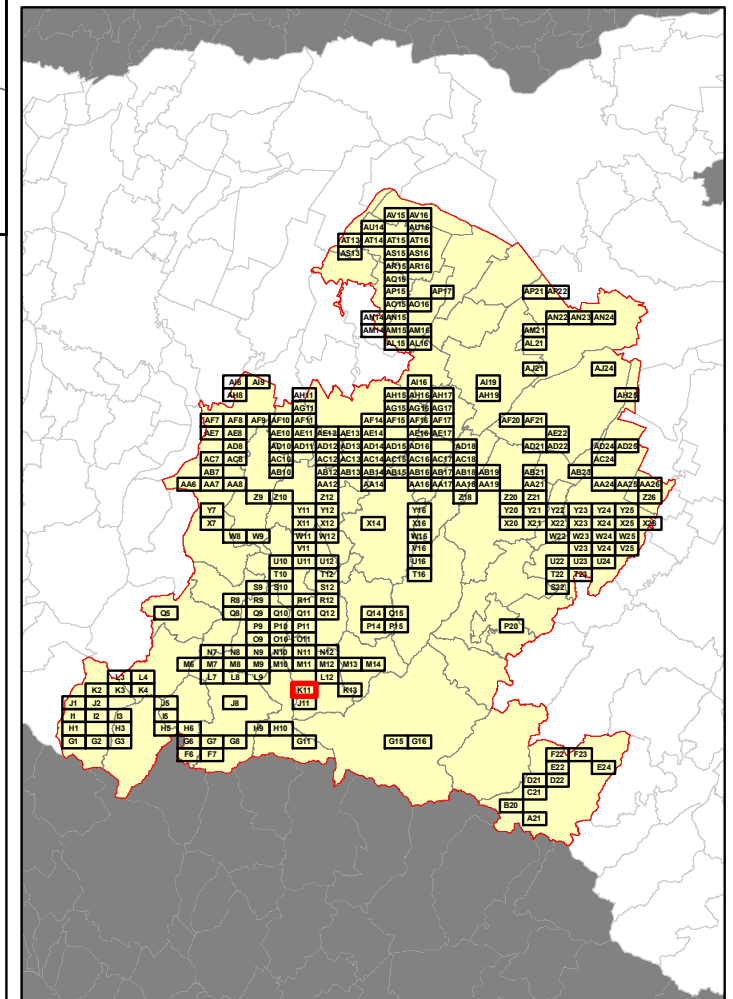
Legenda



Elenco di vie, strade e piazze oggetto di spazzamento

- PIAZZA SAN GIORGIO
- PIAZZA TEGLIA CELSO
- VIA BORGO
- VIA EMILIA
- VIA FAGGIOLA
- VIA GAMBERATE
- VIA STAZIONE

Bacino territoriale di Bologna
Scala: 1:1.000.000



RELAZIONE TECNICA - FASCICOLO 1
Piano Programma Organizzativo

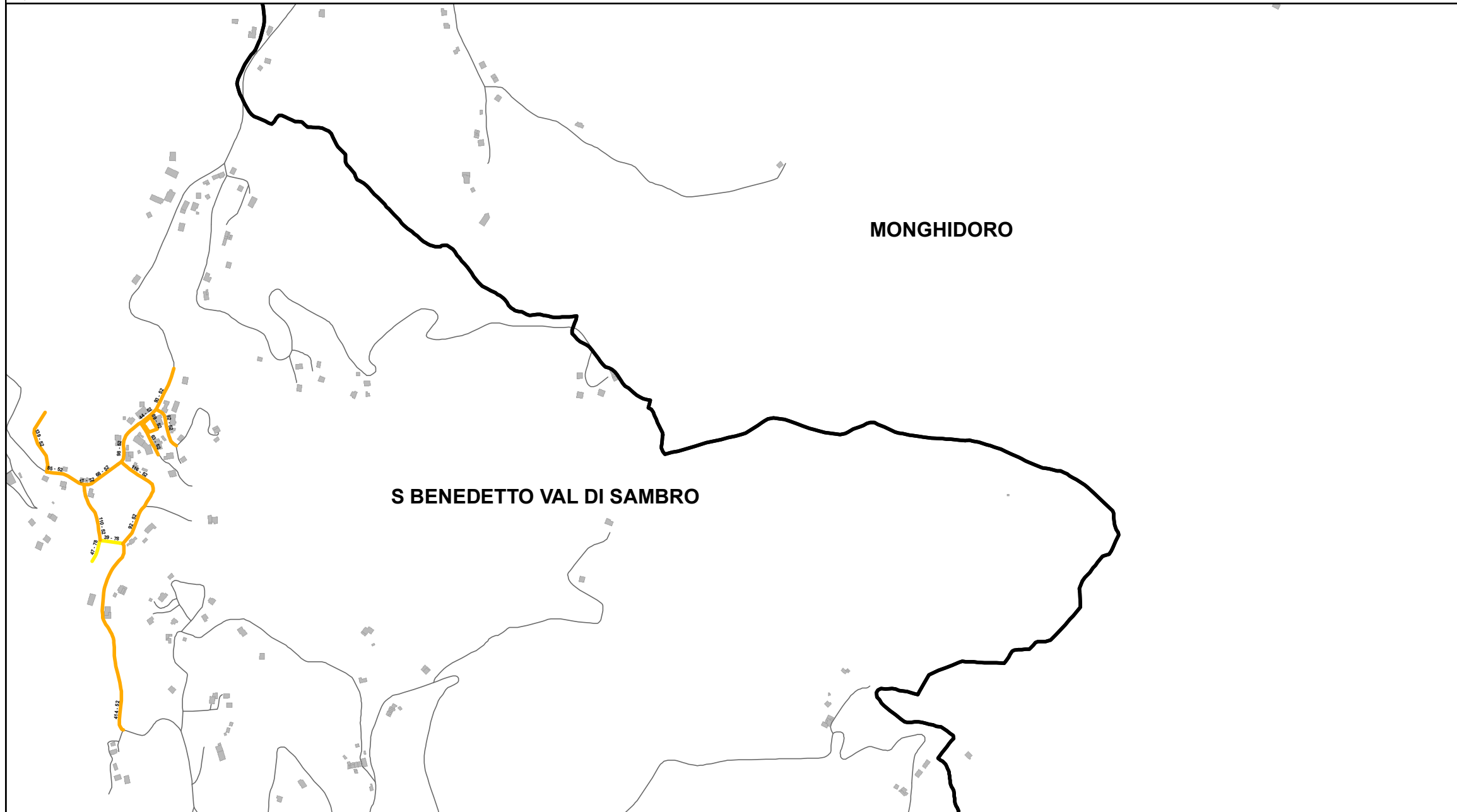
ALLEGATO 1J (PARTE 1)
Spazzamento Manuale

Quadri da A21 a T10

Legenda

Numero Interventi/Anno per arcostrada		
1 - 13	105 - 156	313 - 364
14 - 26	157 - 208	365 - 728
27 - 52	209 - 256	729 - 1545
53 - 104	256 - 312	

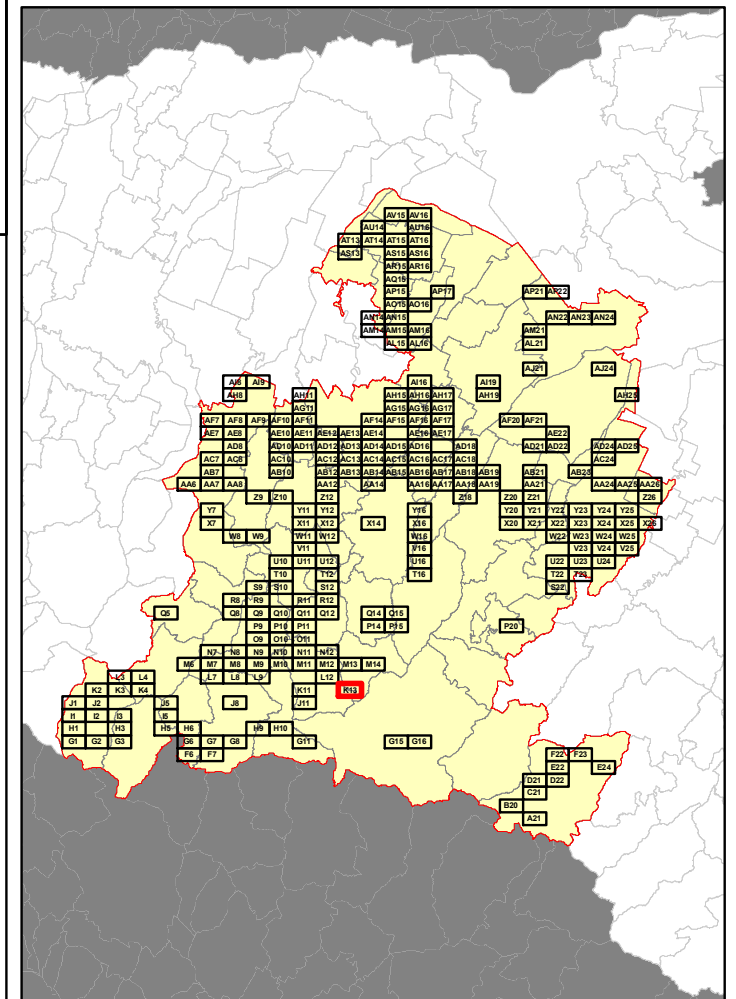
In corrispondenza di ciascun arco-strada si riporta "Lunghezza" e "Numero di interventi/anno" del singolo arcostrada nella forma: 116 - 52 (esempio), dove 116 è la lunghezza dell'arcostrada espressa in metri e 52 è il numero di interventi/anno



Elenco di vie, strade e piazze oggetto di spazzamento

- PIAZZA CADUTI 15 MAGGIO 1945
- PIAZZA SAN BIAGIO
- VIA BIROCCIA
- VIA CHESA NUOVA
- VIA DEI MULINI
- VIA PROVINCIALE CASTEL DELL'ALPI

Bacino territoriale di Bologna
Scala: 1:1.000.000

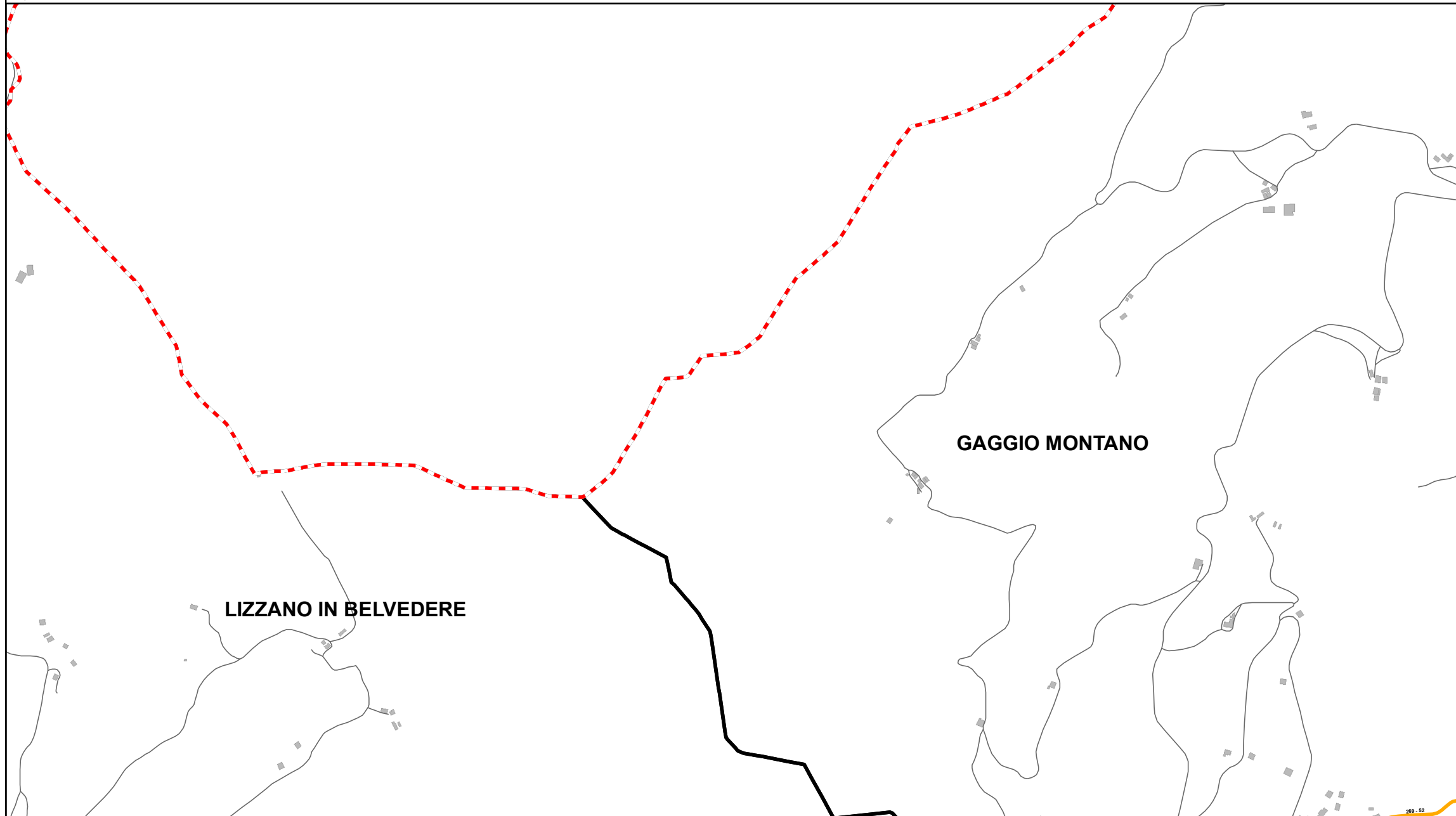
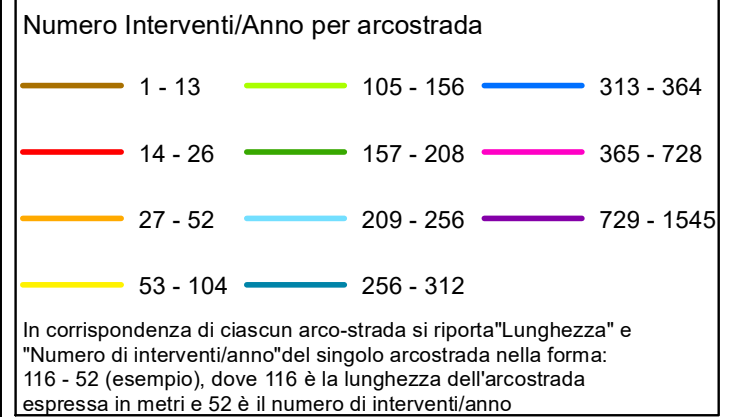


RELAZIONE TECNICA - FASCICOLO 1
Piano Programma Organizzativo

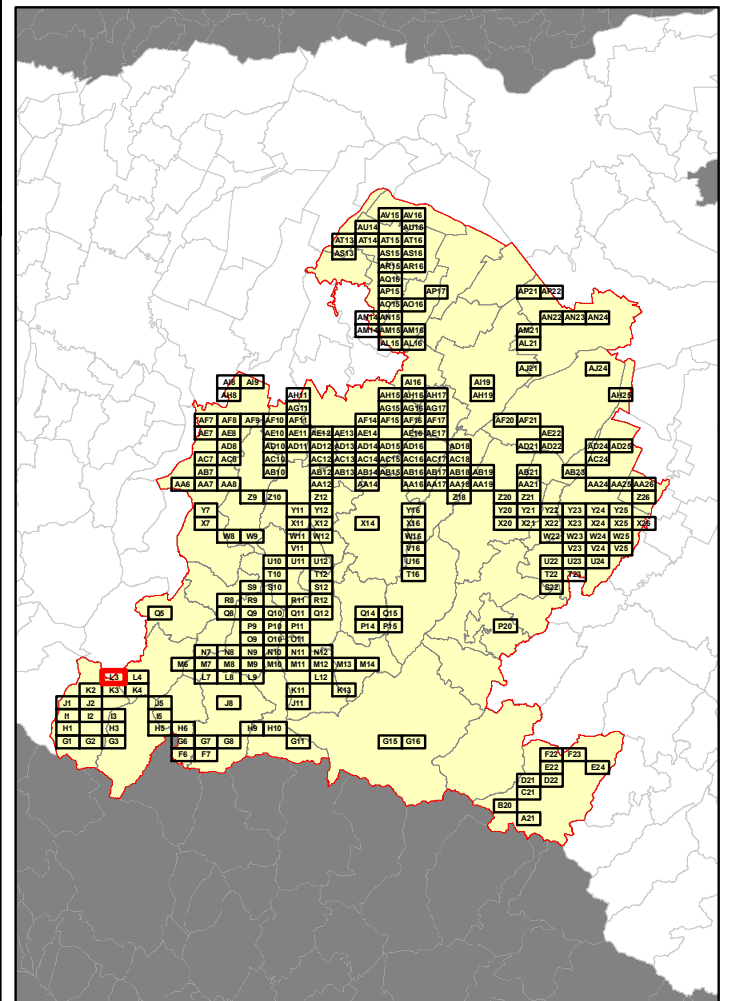
ALLEGATO 1J (PARTE 1)
Spazzamento Manuale

Quadri da A21 a T10


Legenda



Bacino territoriale di Bologna
Scala: 1:1.000.000



Elenco di vie, strade e piazze oggetto di spazzamento

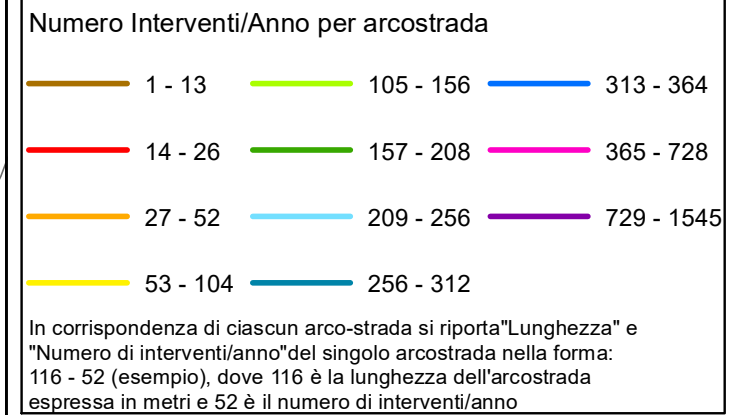


RELAZIONE TECNICA - FASCICOLO 1
Piano Programma Organizzativo

ALLEGATO 1J (PARTE 1)
Spazzamento Manuale

Quadri da A21 a T10

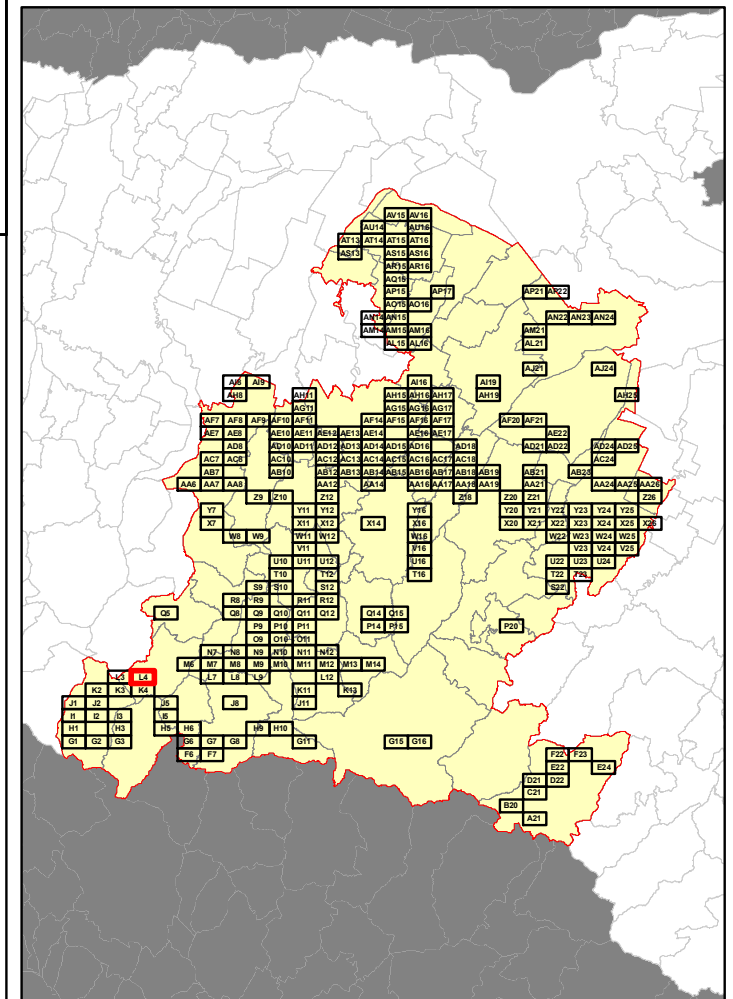
Legenda



Elenco di vie, strade e piazze oggetto di spazzamento

- VIA DEL POGGIO
- VIA DOCCIOLA
- VIA GIULIO GIORDANI
- VIA ROMA
- VIA TANARI

Bacino territoriale di Bologna
Scala: 1:1.000.000

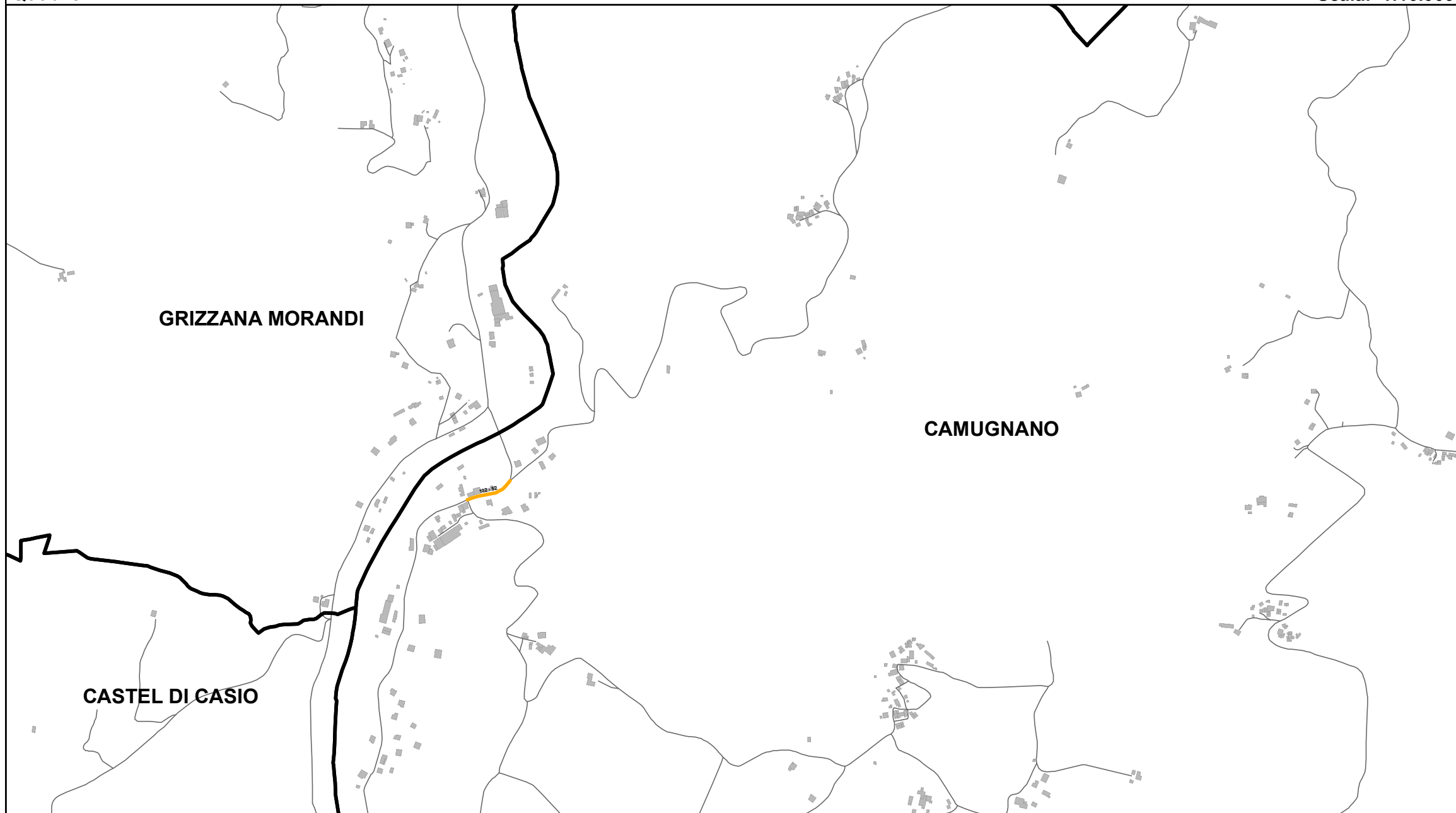
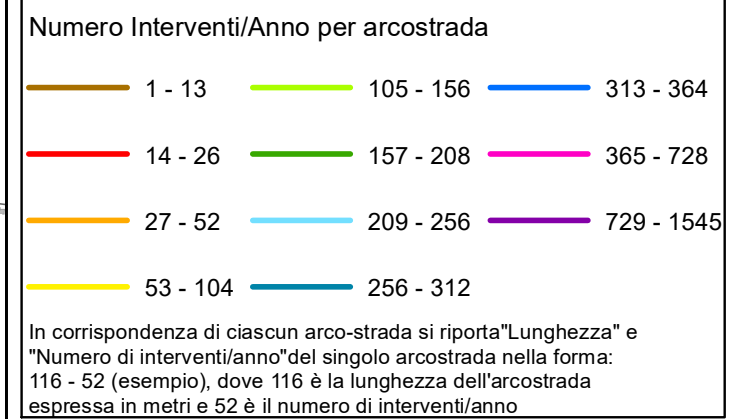


RELAZIONE TECNICA - FASCICOLO 1
Piano Programma Organizzativo

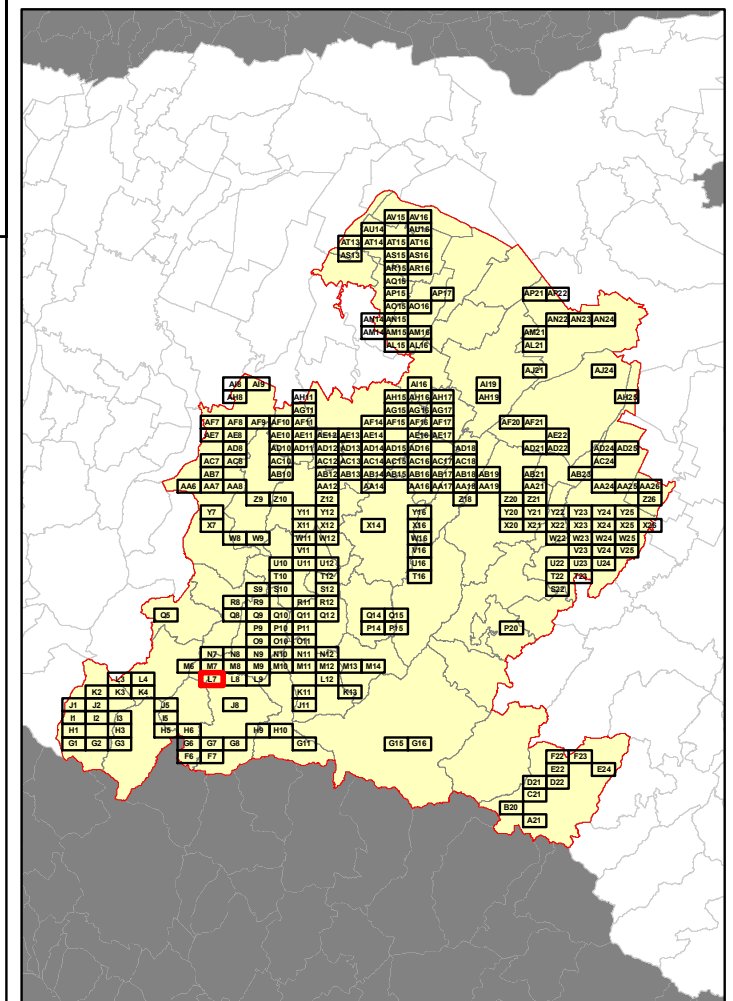
ALLEGATO 1J (PARTE 1)
Spazzamento Manuale

Quadri da A21 a T10

Legenda



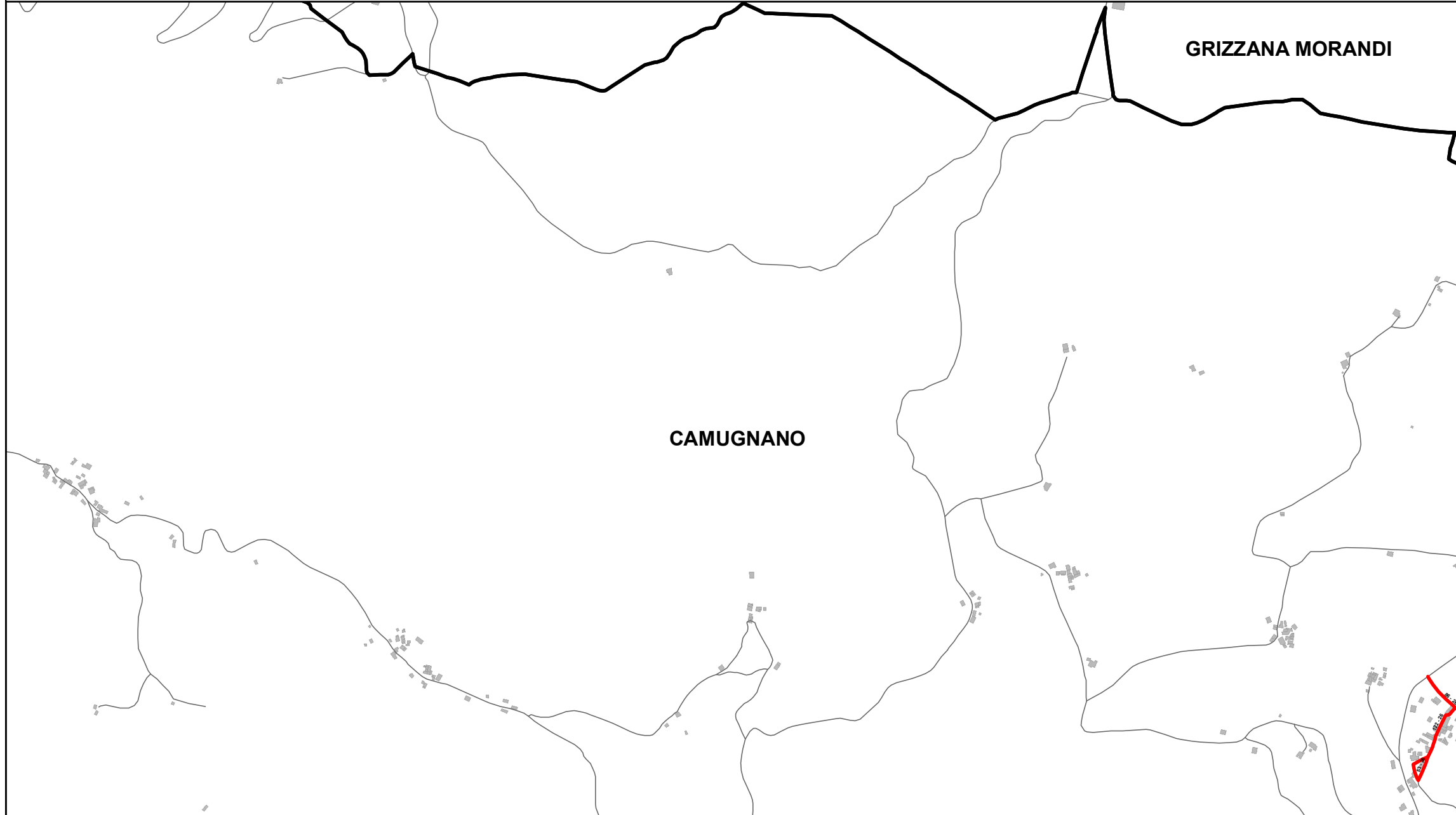
Bacino territoriale di Bologna
Scala: 1:1.000.000



Elenco di vie, strade e piazze oggetto di spazzamento

— LOC PONTE DI VERZUNO - VERZUNO

<p>LOC PONTE DI VERZUNO - VERZUNO</p>




RELAZIONE TECNICA - FASCICOLO 1
Piano Programma Organizzativo

ALLEGATO 1J (PARTE 1)
Spazzamento Manuale

Quadri da A21 a T10

Legenda

Numero Interventi/Anno per arcostrada

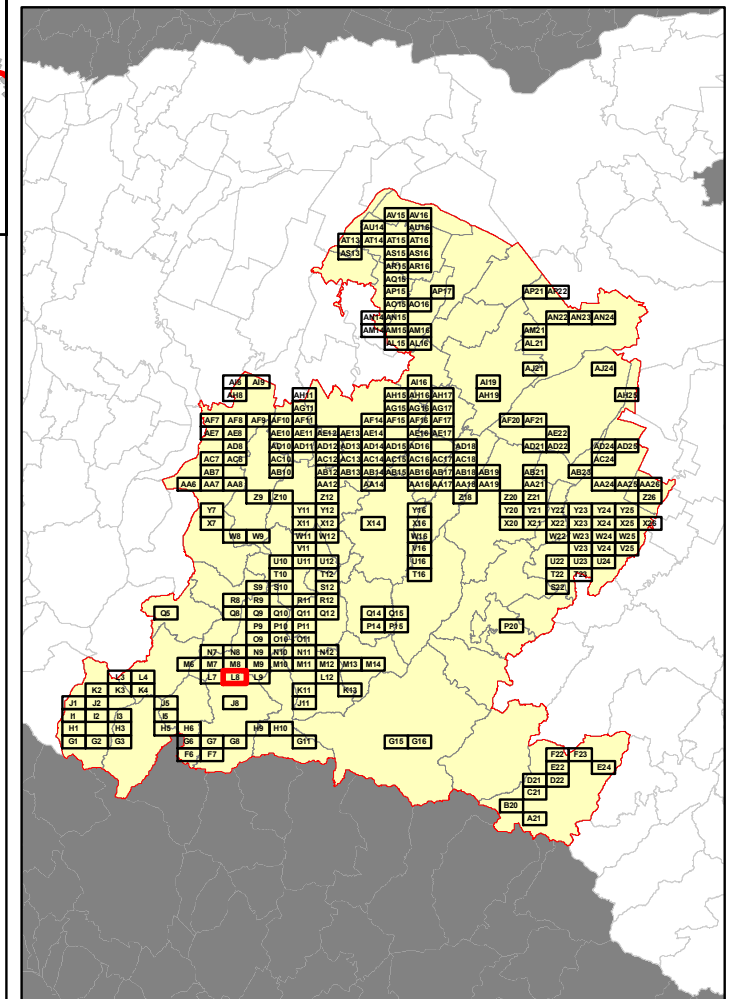


In corrispondenza di ciascun arco-strada si riporta "Lunghezza" e "Numero di interventi/anno" del singolo arcostrada nella forma: 116 - 52 (esempio), dove 116 è la lunghezza dell'arcostrada espressa in metri e 52 è il numero di interventi/anno

Elenco di vie, strade e piazze oggetto di spazzamento

LOCALITA' ITALIA BURZANELLA

Bacino territoriale di Bologna
Scala: 1:1.000.000



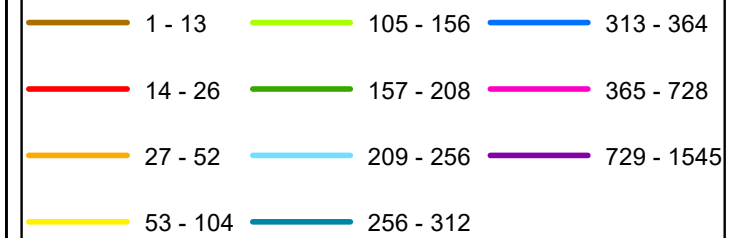
RELAZIONE TECNICA - FASCICOLO 1
Piano Programma Organizzativo

ALLEGATO 1J (PARTE 1)
Spazzamento Manuale

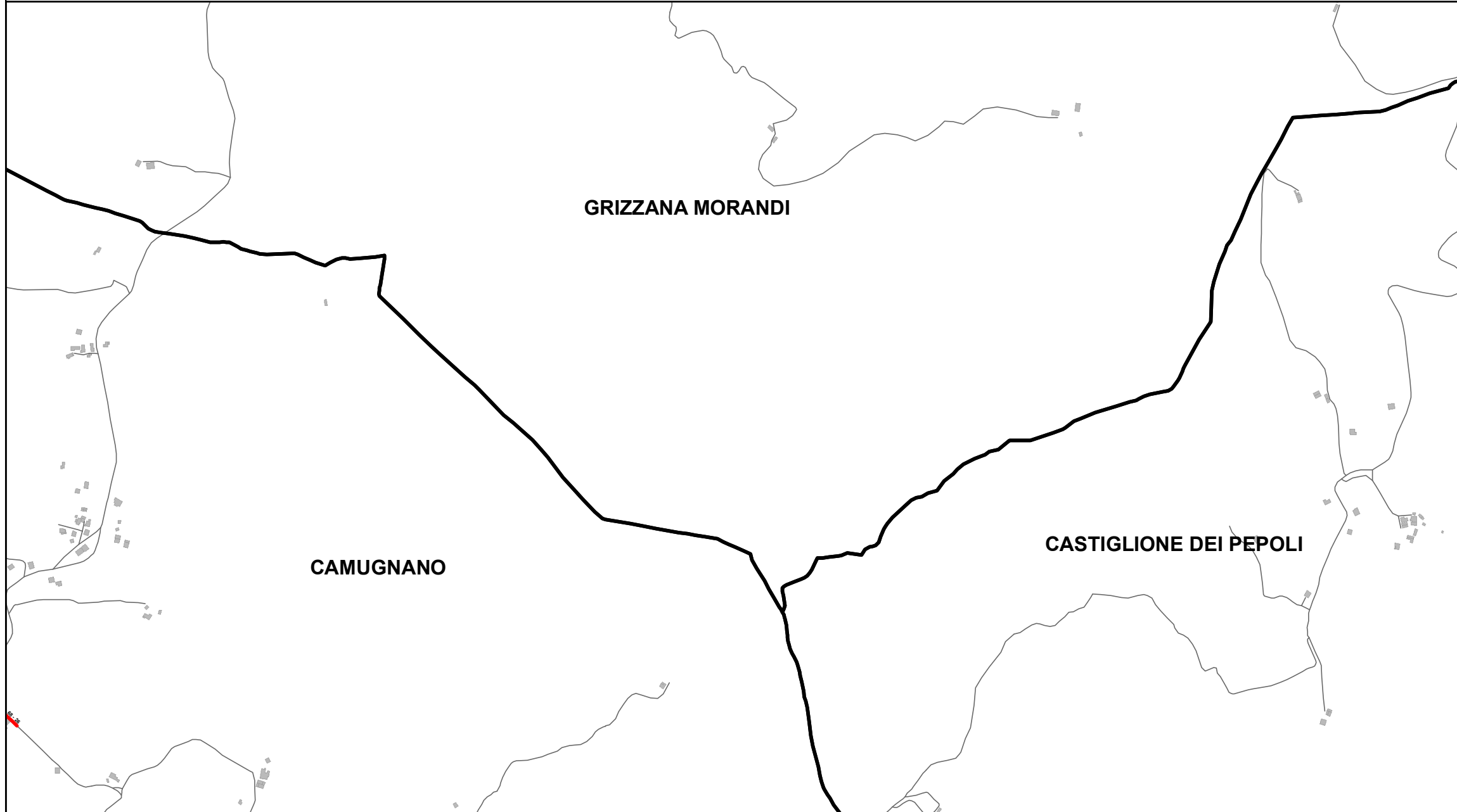
Quadri da A21 a T10

Legenda

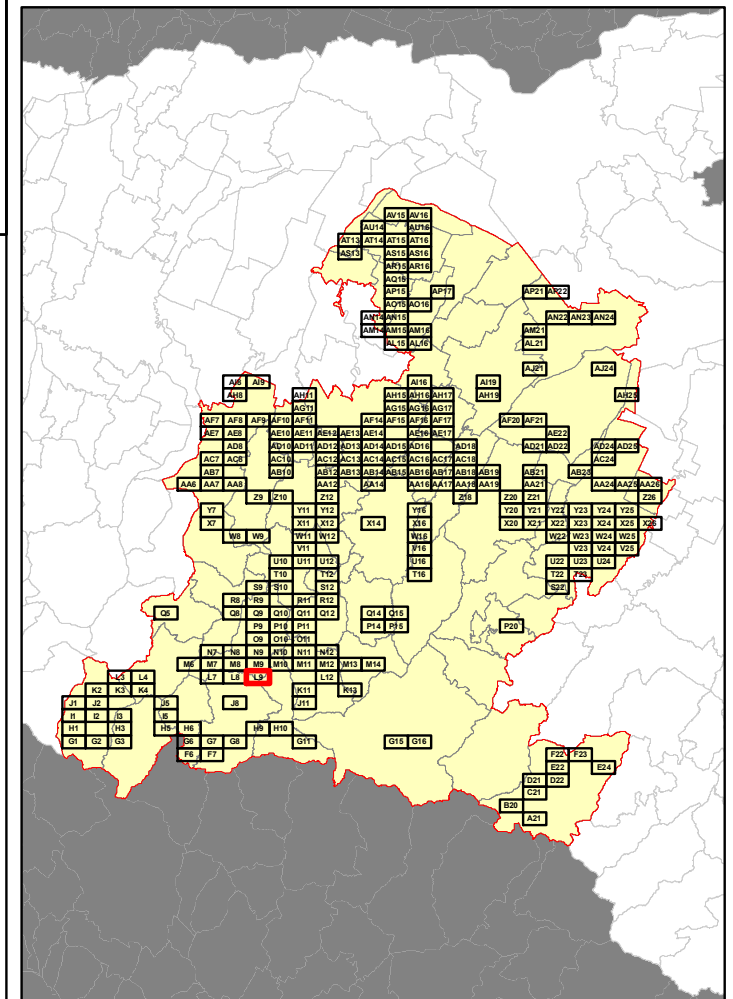
Numero Interventi/Anno per arcostrada



In corrispondenza di ciascun arco-strada si riporta "Lunghezza" e "Numero di interventi/anno" del singolo arcostrada nella forma: 116 - 52 (esempio), dove 116 è la lunghezza dell'arcostrada espressa in metri e 52 è il numero di interventi/anno



Bacino territoriale di Bologna
Scala: 1:1.000.000



Elenco di vie, strade e piazze oggetto di spazzamento

— LOCALITA' ITALIA BURZANELLA

(This section contains the list of roads and squares to be cleaned, which is currently blank in the provided image.)

RELAZIONE TECNICA - FASCICOLO 1
Piano Programma Organizzativo

ALLEGATO 1J (PARTE 1)
Spazzamento Manuale

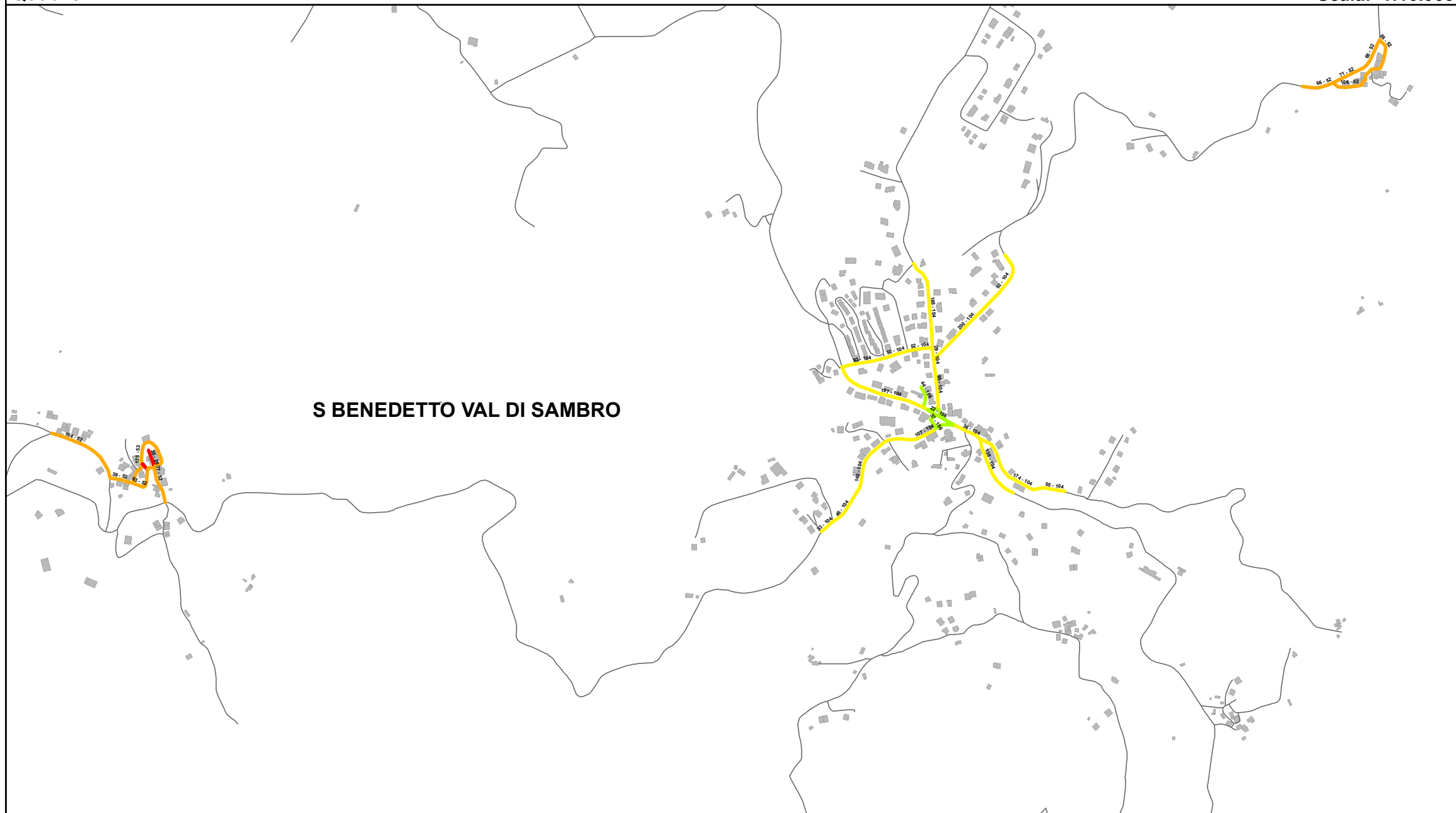
Quadri da A21 a T10

Legenda

Numero Interventi/Anno per arcostrada

1 - 13	105 - 156	313 - 364
14 - 26	157 - 208	365 - 728
27 - 52	209 - 256	729 - 1545
53 - 104	256 - 312	

In corrispondenza di ciascun arco-strada si riporta "Lunghezza" e "Numero di interventi/anno" del singolo arcostrada nella forma: 116 - 52 (esempio), dove 116 è la lunghezza dell'arcostrada espressa in metri e 52 è il numero di interventi/anno

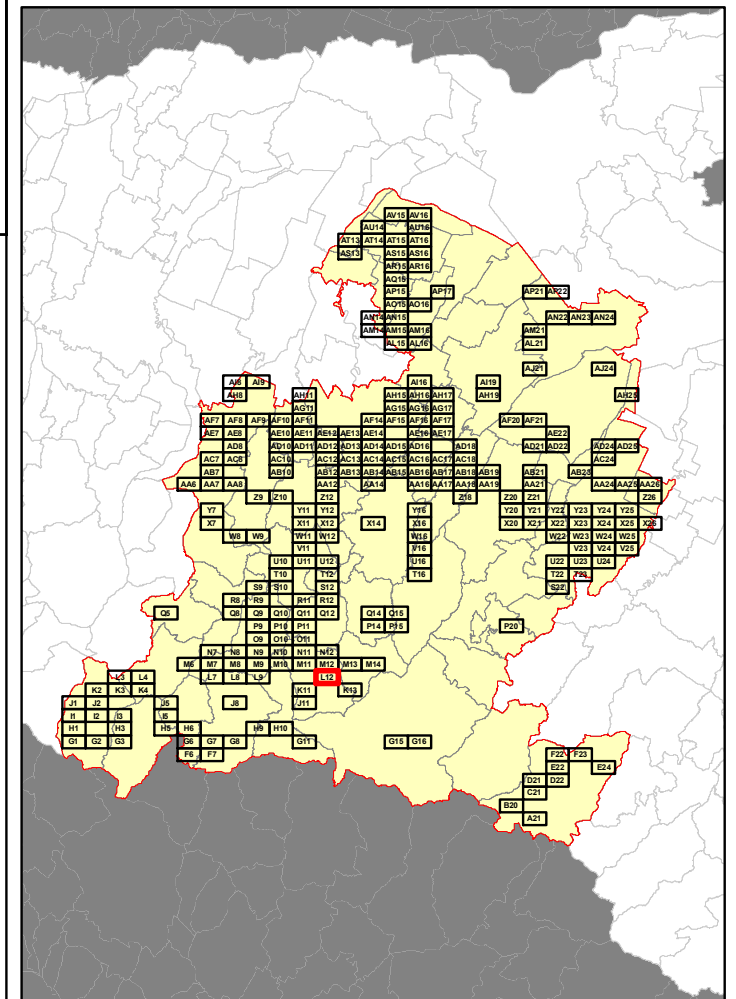


S BENEDETTO VAL DI SAMBRO

Elenco di vie, strade e piazze oggetto di spazzamento

- PIAZZA MADONNA DELLA NEVE
- SP79
- VIA BOLOGNA
- VIA CA' MENICONI
- VIA DEL BOSCO
- VIA DEL LAGO
- VIA DELL'ANTICO COMUNE
- VIA DELLA LIBERTA'
- VIA DELLE CASELLE
- VIA FIRENZE
- VIA FONTE
- VIA NUOVA
- VIA ROMANA ANTICA
- VIA SAVENA
- VIA ZACCANESCA
- VICOLO DELLA MAZZETTA

Bacino territoriale di Bologna
Scala: 1:1.000.000

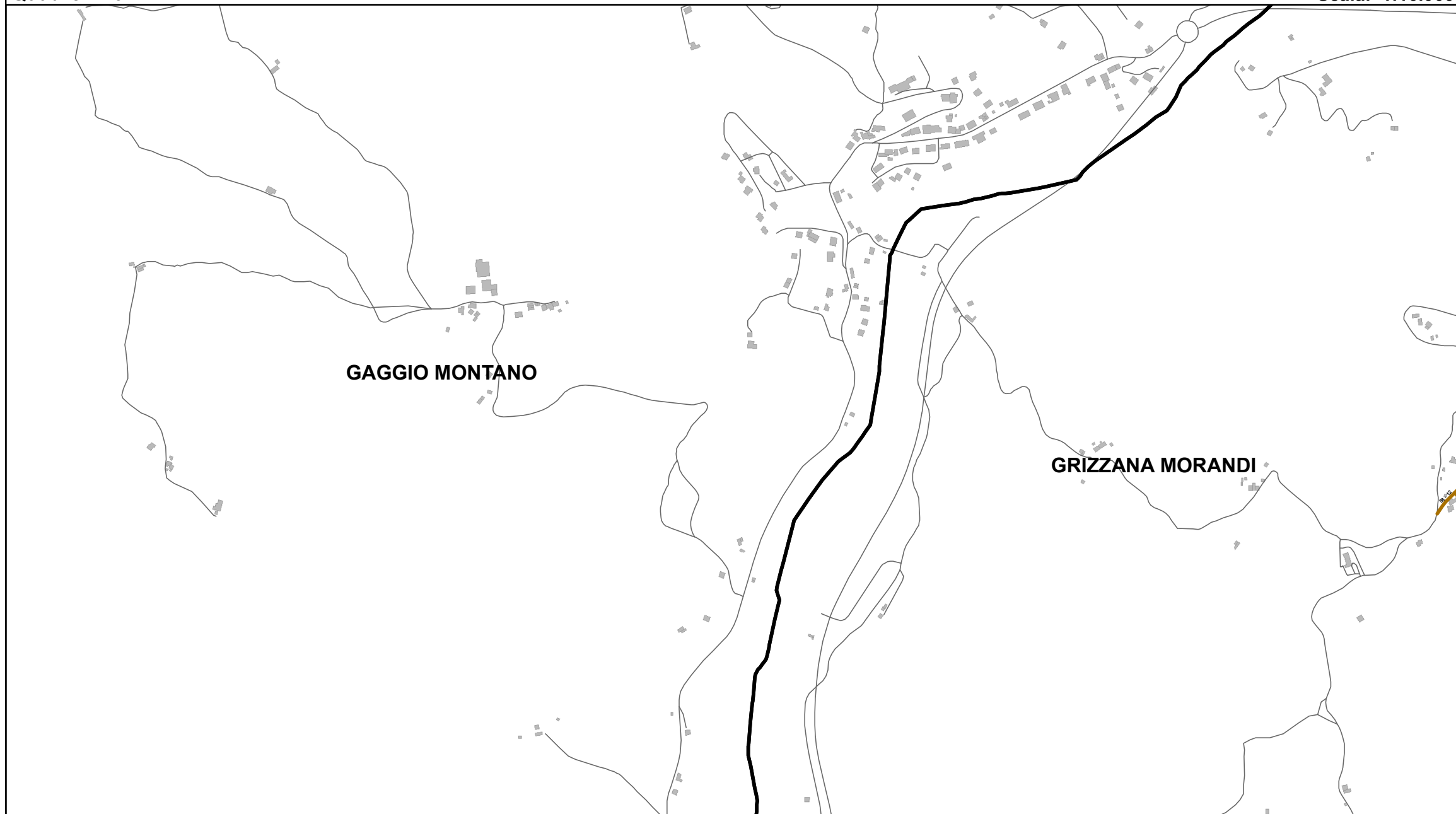
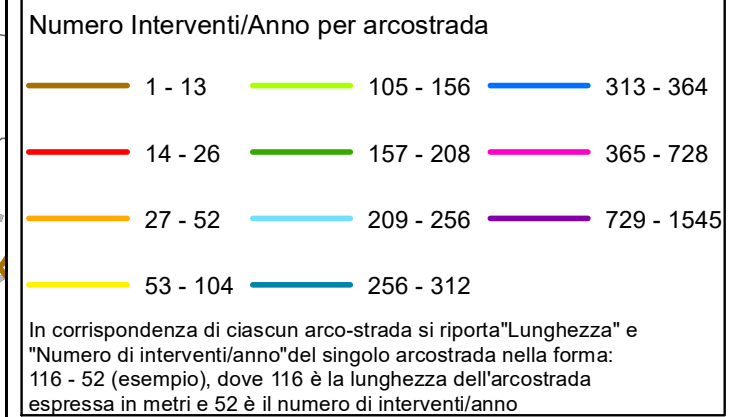


RELAZIONE TECNICA - FASCICOLO 1
Piano Programma Organizzativo

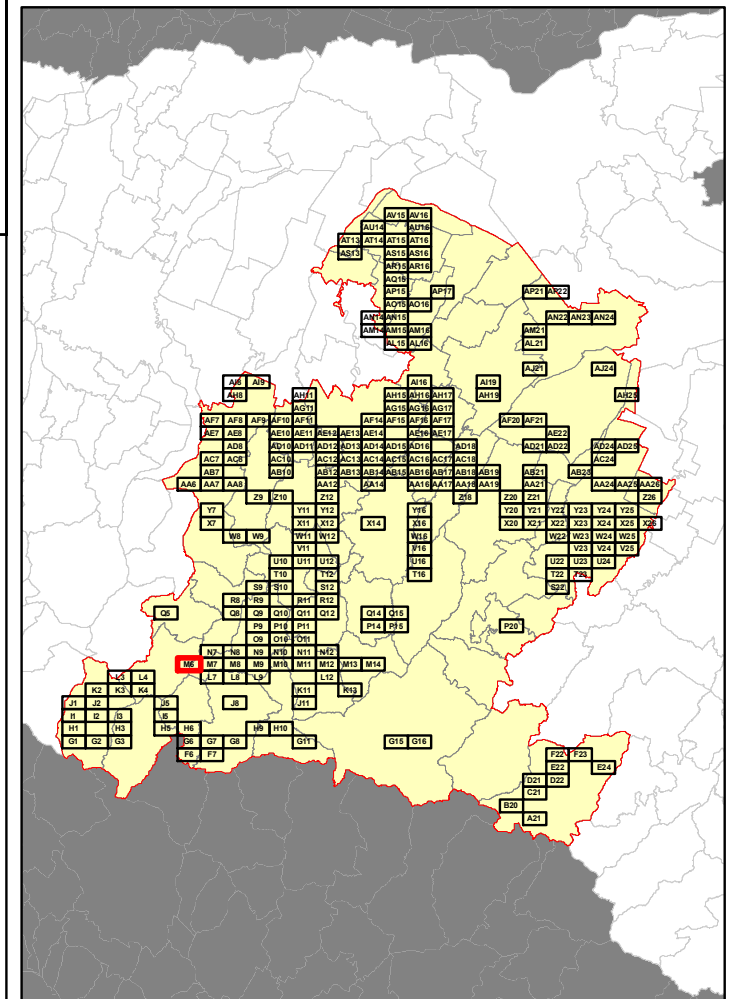
ALLEGATO 1J (PARTE 1)
Spazzamento Manuale

Quadri da A21 a T10

Legenda



Bacino territoriale di Bologna
Scala: 1:1.000.000



Elenco di vie, strade e piazze oggetto di spazzamento

— LOCALITA' COLLINA DI SAVIGNANO

Table listing roads and squares subject to manual sweeping. The table is currently empty.

RELAZIONE TECNICA - FASCICOLO 1
Piano Programma Organizzativo

ALLEGATO 1J (PARTE 1)
Spazzamento Manuale

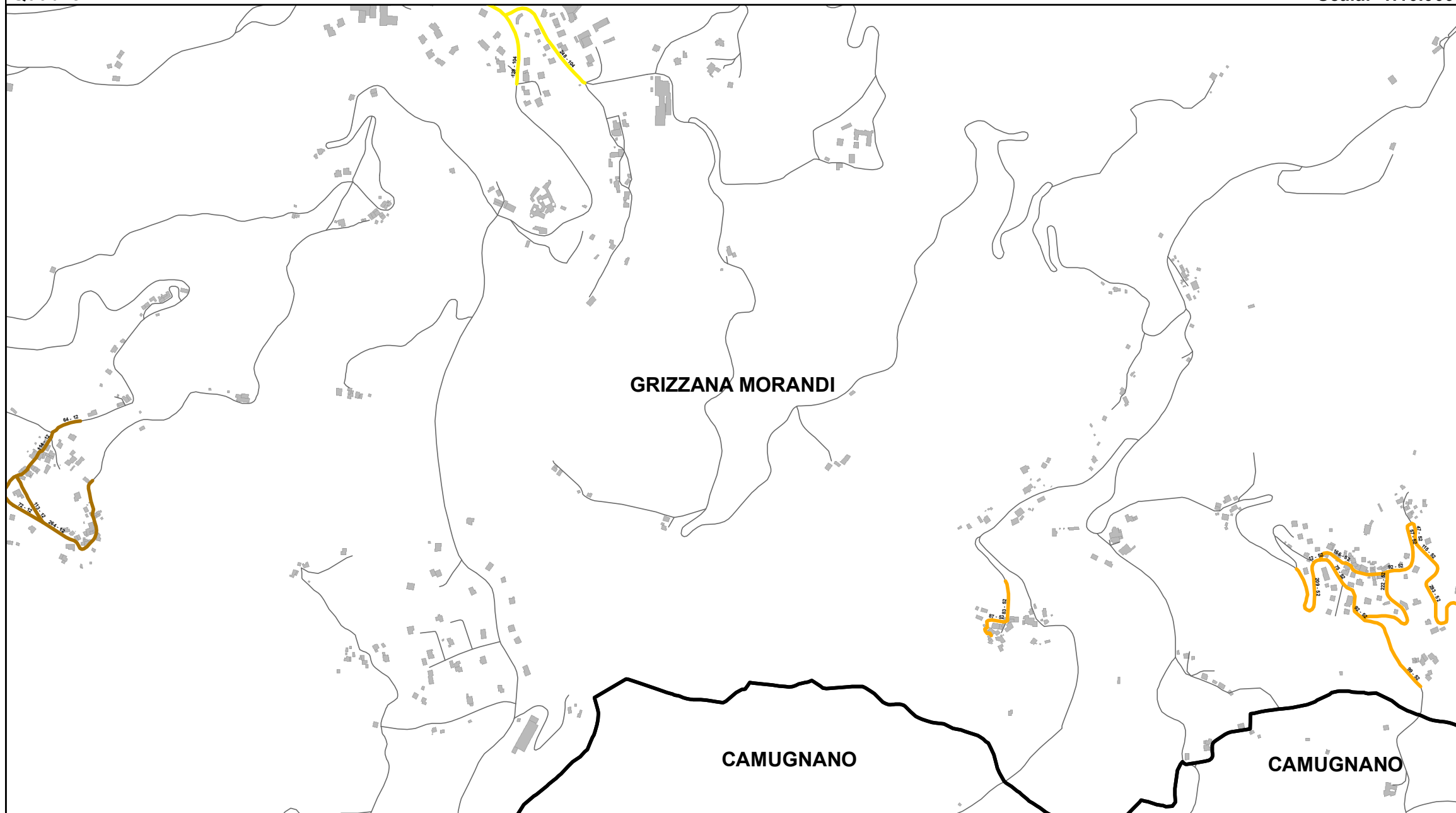
Quadri da A21 a T10

Legenda

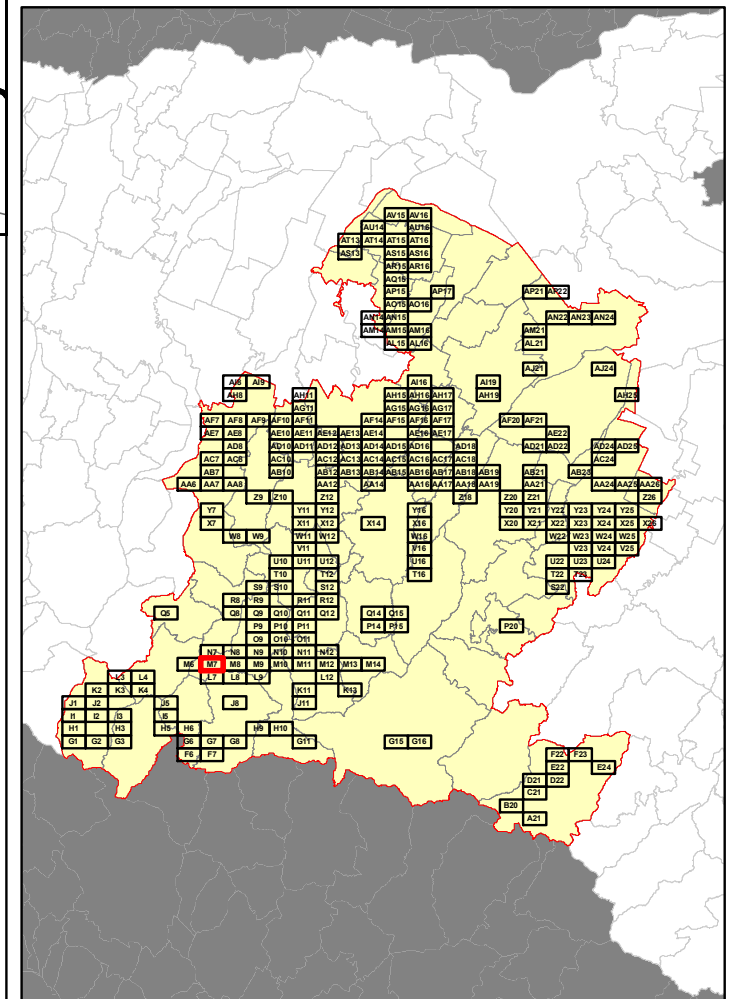
Numero Interventi/Anno per arcostrada

1 - 13	105 - 156	313 - 364
14 - 26	157 - 208	365 - 728
27 - 52	209 - 256	729 - 1545
53 - 104	256 - 312	

In corrispondenza di ciascun arco-strada si riporta "Lunghezza" e "Numero di interventi/anno" del singolo arcostrada nella forma: 116 - 52 (esempio), dove 116 è la lunghezza dell'arcostrada espressa in metri e 52 è il numero di interventi/anno



Bacino territoriale di Bologna
Scala: 1:1.000.000



Elenco di vie, strade e piazze oggetto di spazzamento

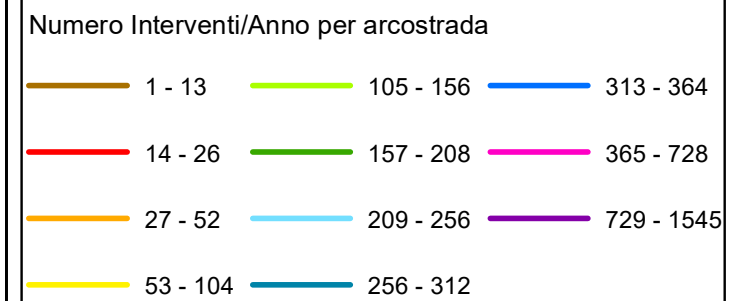
- LOC MONTELEONE SAVIGNANO
- LOC PONTE ROCCHETTA PONTE
- LOC VIMIGNANO LA SCOLA
- LOCALITA' CAMPOLO
- LOCALITA' COLLINA DI SAVIGNANO
- LOCALITA' POGGIO DI CAMPOLO
- PONTE LOCALITA' LIMENTRA
- RIOLA PONTE

RELAZIONE TECNICA - FASCICOLO 1
Piano Programma Organizzativo

ALLEGATO 1J (PARTE 1)
Spazzamento Manuale

Quadri da A21 a T10

Legenda



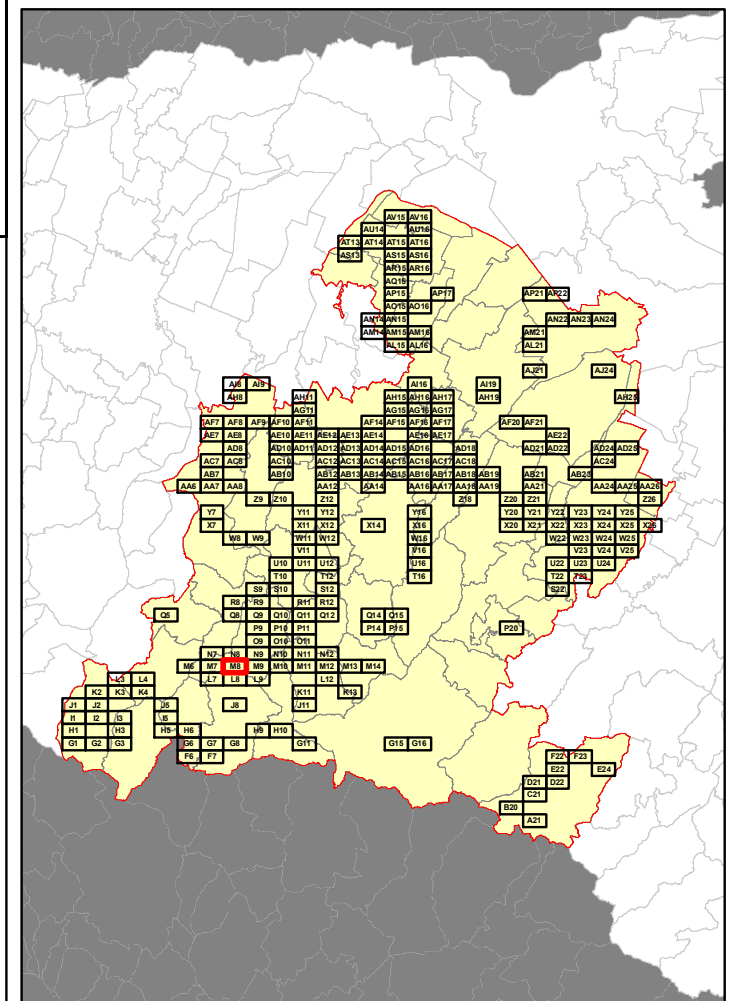
In corrispondenza di ciascun arco-strada si riporta "Lunghezza" e "Numero di interventi/anno" del singolo arcostrada nella forma: 116 - 52 (esempio), dove 116 è la lunghezza dell'arcostrada espressa in metri e 52 è il numero di interventi/anno



Elenco di vie, strade e piazze oggetto di spazzamento

— LOCALITA' POGGIO DI CAMPOLO

Bacino territoriale di Bologna
Scala: 1:1.000.000



RELAZIONE TECNICA - FASCICOLO 1
Piano Programma Organizzativo

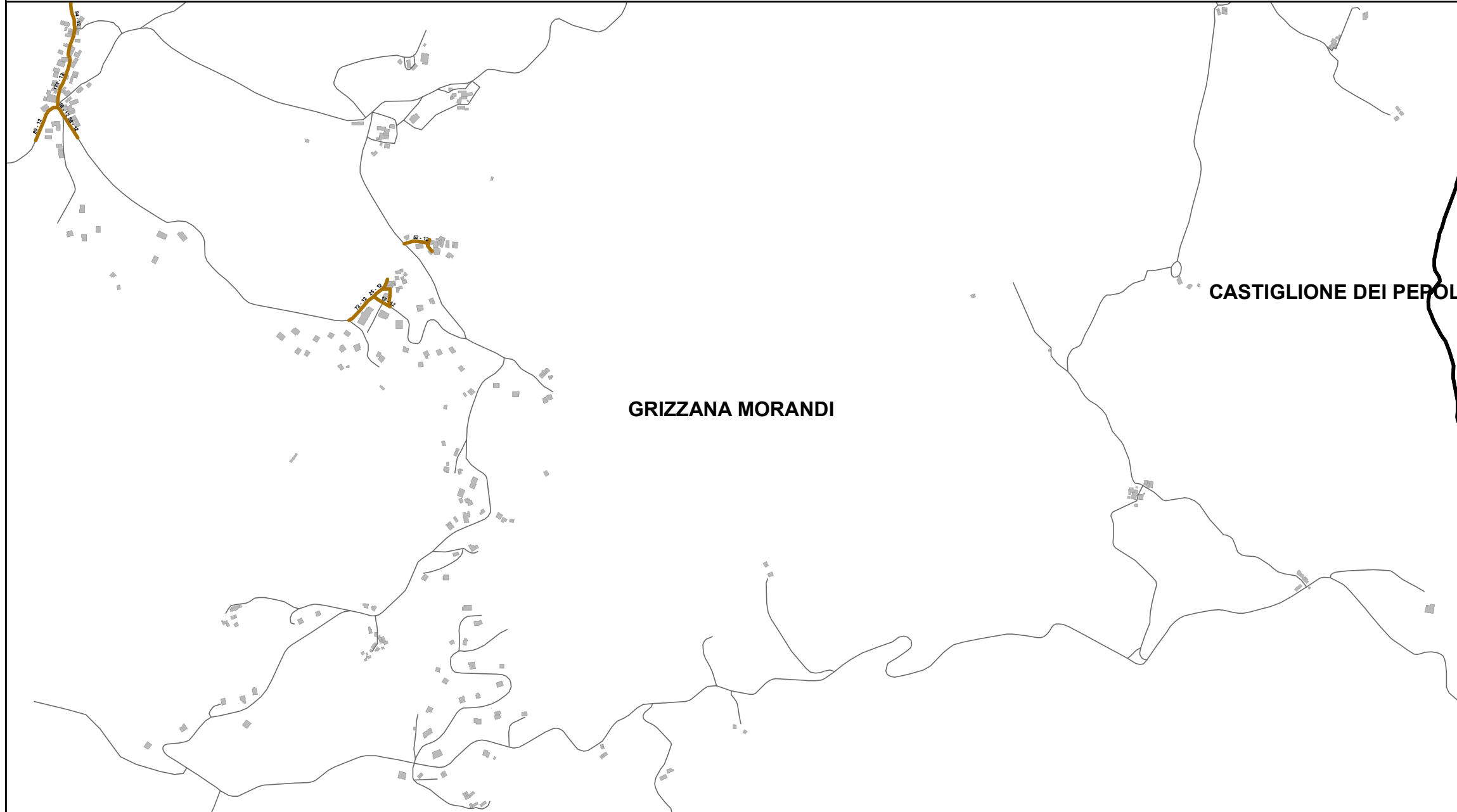
ALLEGATO 1J (PARTE 1)
Spazzamento Manuale

Quadri da A21 a T10

Legenda

Numero Interventi/Anno per arcostrada		
1 - 13	105 - 156	313 - 364
14 - 26	157 - 208	365 - 728
27 - 52	209 - 256	729 - 1545
53 - 104	256 - 312	

In corrispondenza di ciascun arco-strada si riporta "Lunghezza" e "Numero di interventi/anno" del singolo arcostrada nella forma: 116 - 52 (esempio), dove 116 è la lunghezza dell'arcostrada espressa in metri e 52 è il numero di interventi/anno

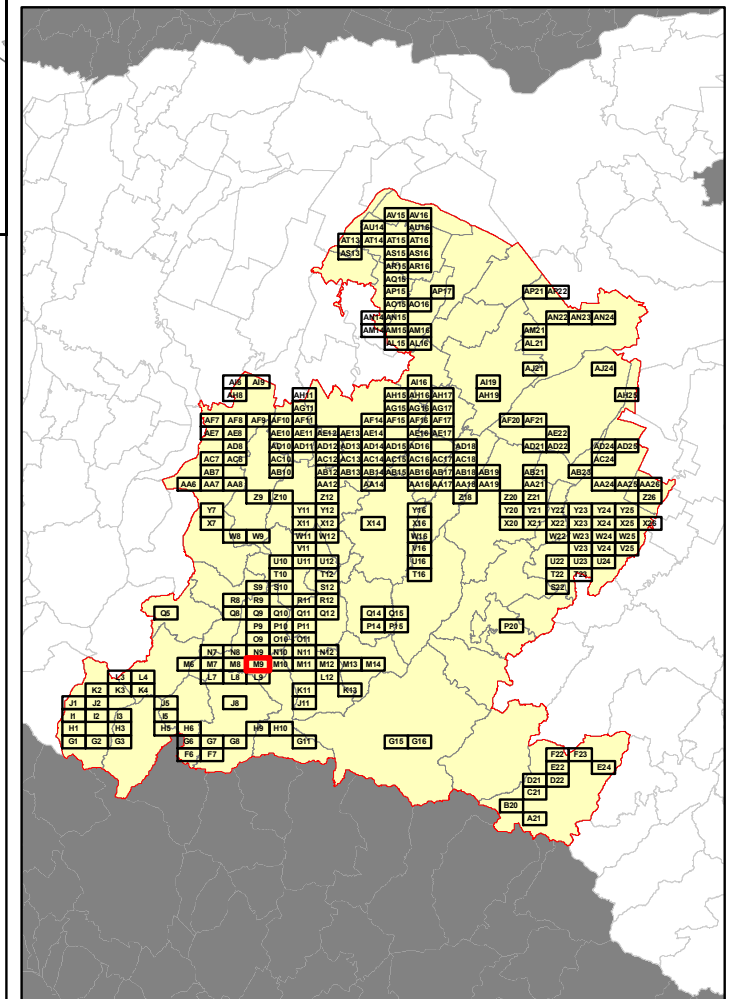


Elenco di vie, strade e piazze oggetto di spazzamento

- LOC CAVANELLA MONTEACUTO R.
- LOC COLLINA MONTEACUTO R.
- LOC. MARZOLARO MONTEACUTO RAG
- VIA STANCO



Bacino territoriale di Bologna
Scala: 1:1.000.000

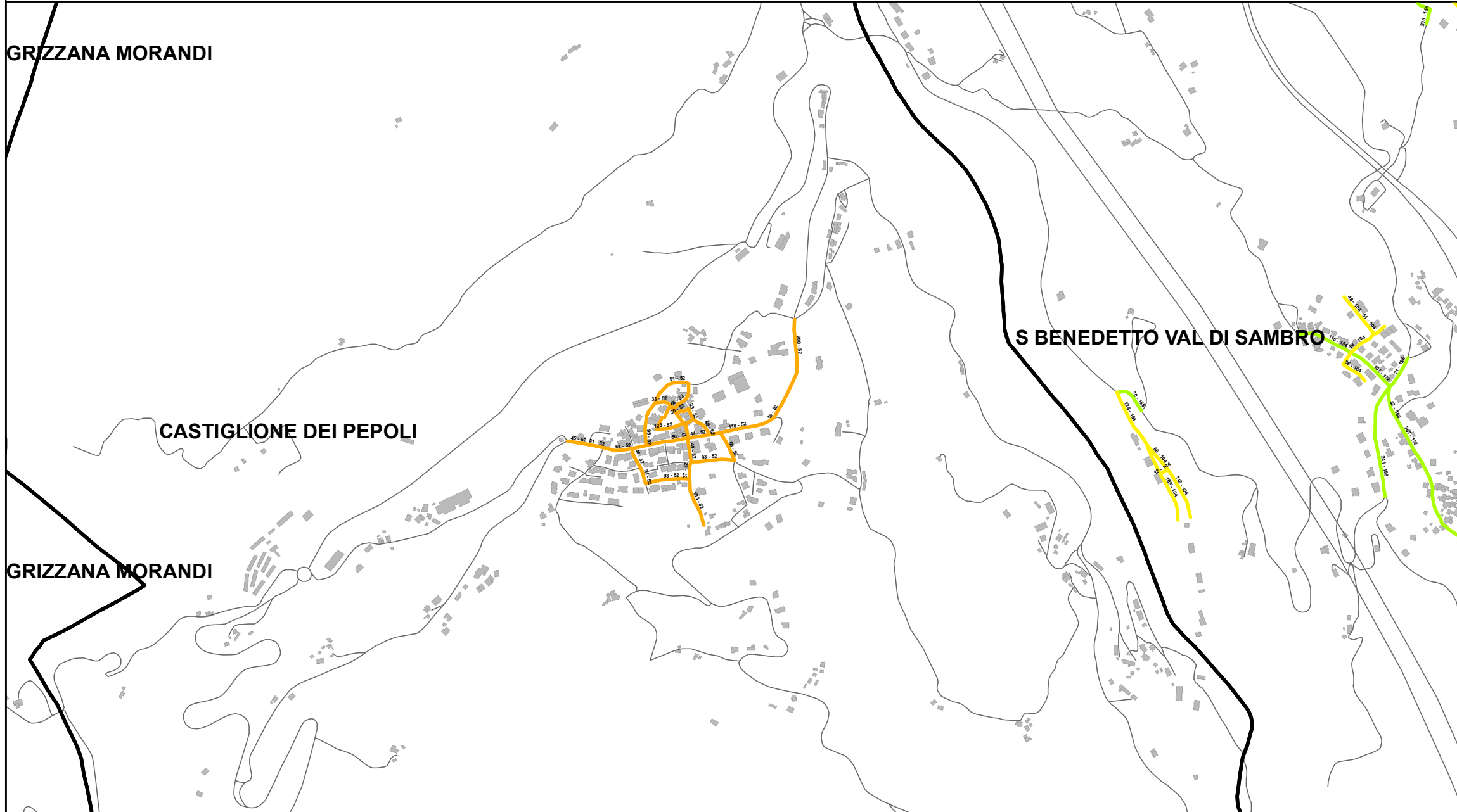


GRIZZANA MORANDI

CASTIGLIONE DEI PEPOLI

GRIZZANA MORANDI

S BENEDETTO VAL DI SAMBRO



RELAZIONE TECNICA - FASCICOLO 1
Piano Programma Organizzativo

ALLEGATO 1J (PARTE 1)
Spazzamento Manuale

Quadri da A21 a T10

Legenda

Numero Interventi/Anno per arcostrada

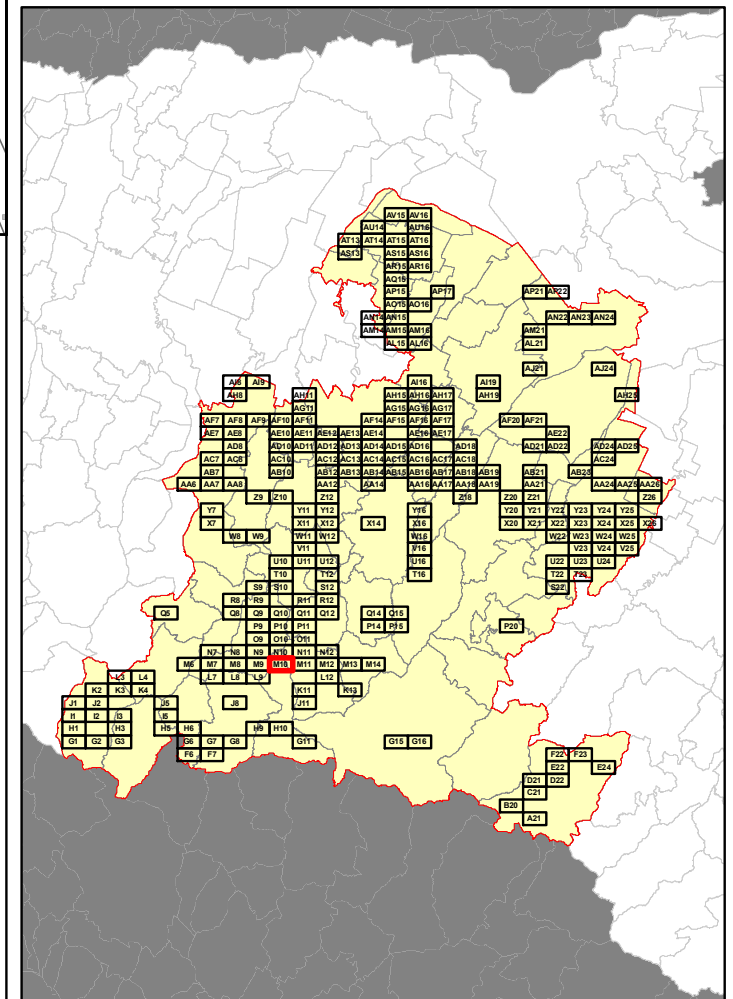
1 - 13	105 - 156	313 - 364
14 - 26	157 - 208	365 - 728
27 - 52	209 - 256	729 - 1545
53 - 104	256 - 312	

In corrispondenza di ciascun arco-strada si riporta "Lunghezza" e "Numero di interventi/anno" del singolo arcostrada nella forma: 116 - 52 (esempio), dove 116 è la lunghezza dell'arcostrada espressa in metri e 52 è il numero di interventi/anno

Elenco di vie, strade e piazze oggetto di spazzamento

- PIAZZA DELLA CHIESA - LAGARO
- VIA ALTA - LAGARO
- VIA BORGO VECCHIO
- VIA BORGO VECCHIO - LAGARO
- VIA CA' DI SOTTO
- VIA CASONI - LAGARO
- VIA CHIESA VECCHIA - LAGARO
- VIA DEL CORSO - LAGARO
- VIA DEL POZZO - LAGARO
- VIA DELLA CAPANNA - LAGARO
- VIA DELLA DIRETTISSIMA
- VIA DELLA DOCCIOLINA - LAGARO
- VIA DELLA FIERA - LAGARO
- VIA DELLA PIAZZA - LAGARO
- VIA LA CA'
- VIA SANTAMARIA MADDALENA
- VIA SERRUCCIE
- VIA VITTIME RAPIDO 904

Bacino territoriale di Bologna
Scala: 1:1.000.000

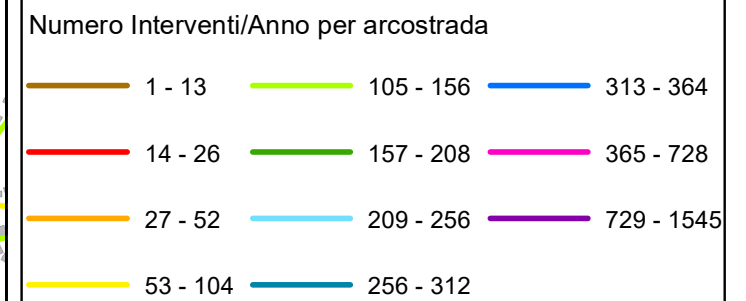


RELAZIONE TECNICA - FASCICOLO 1
Piano Programma Organizzativo

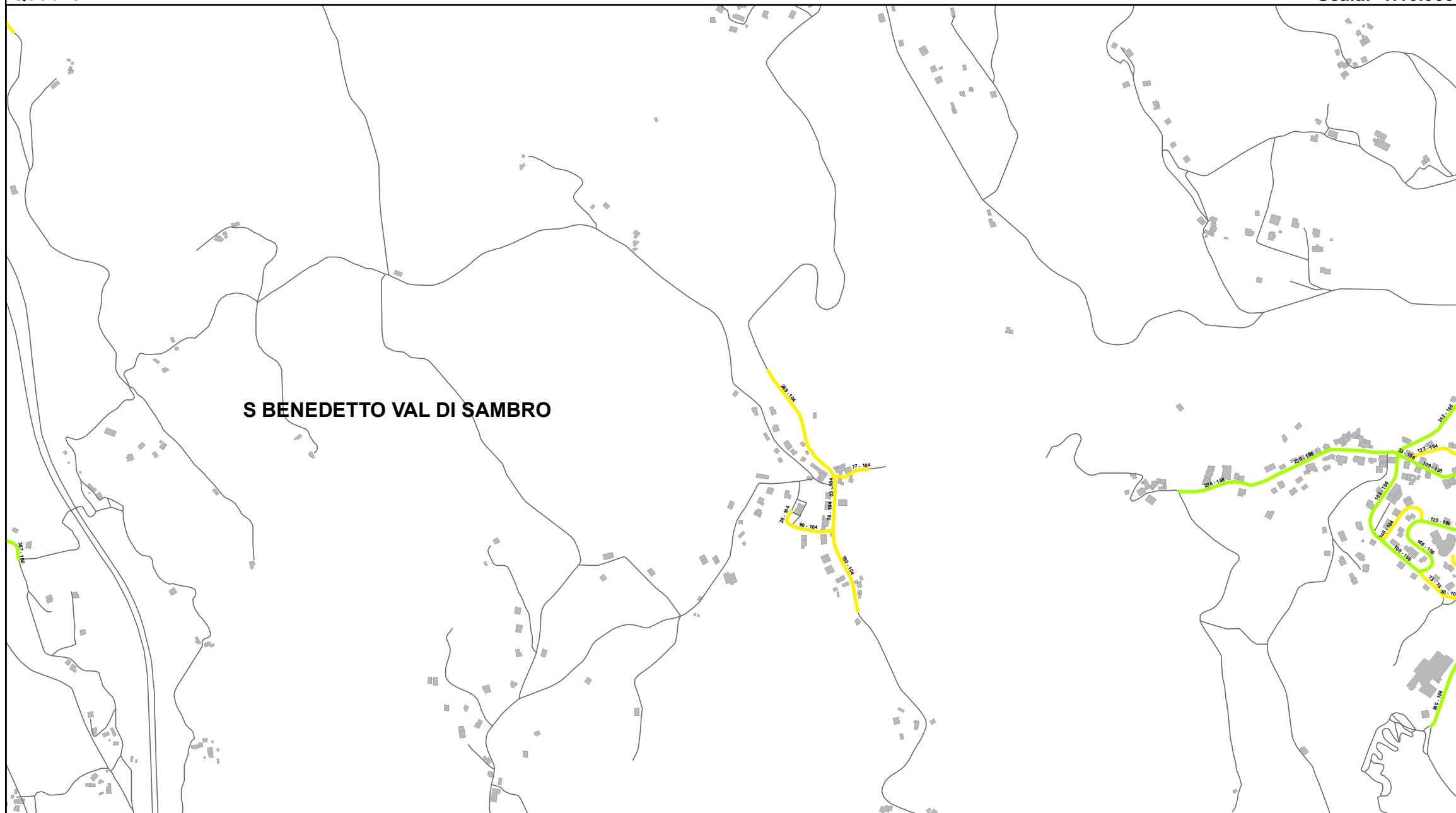
ALLEGATO 1J (PARTE 1)
Spazzamento Manuale

Quadri da A21 a T10

Legenda

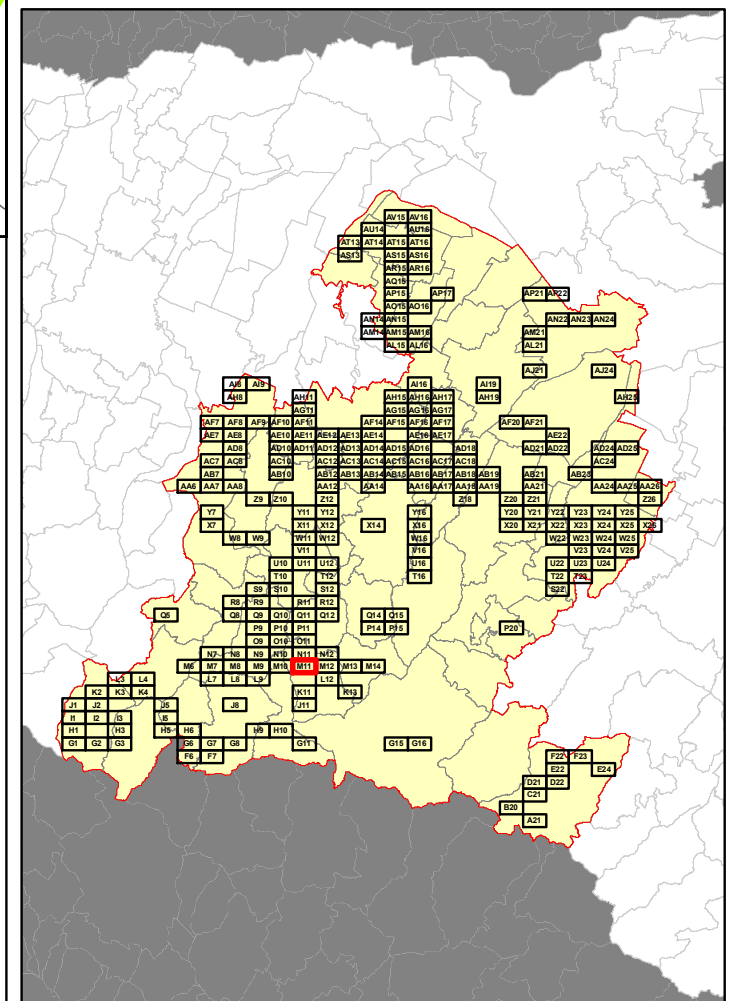


In corrispondenza di ciascun arco-strada si riporta "Lunghezza" e "Numero di interventi/anno" del singolo arcostrada nella forma: 116 - 52 (esempio), dove 116 è la lunghezza dell'arcostrada espressa in metri e 52 è il numero di interventi/anno



S BENEDETTO VAL DI SAMBRO

Bacino territoriale di Bologna
Scala: 1:1.000.000



Elenco di vie, strade e piazze oggetto di spazzamento

- STRADA NON NOTA
- VIA BOSCO DEI GRILLI
- VIA CADUTI DEL LAVORO
- VIA DEI POGGIOLI
- VIA DELLA CROCETTA
- VIA DELLE ROSE
- VIA LA CA'
- VIA MARCONI
- VIA MUSOLESE
- VIA PROVINCIALE DI S.ANDREA
- VIA RESISTENZA
- VIA RISORGIMENTO
- VIA ROMA
- VIA SERRUCCE
- VIA VALVERDE



RELAZIONE TECNICA - FASCICOLO 1
Piano Programma Organizzativo

ALLEGATO 1J (PARTE 1)
Spazzamento Manuale

Quadri da A21 a T10

Legenda

Numero Interventi/Anno per arcostrada

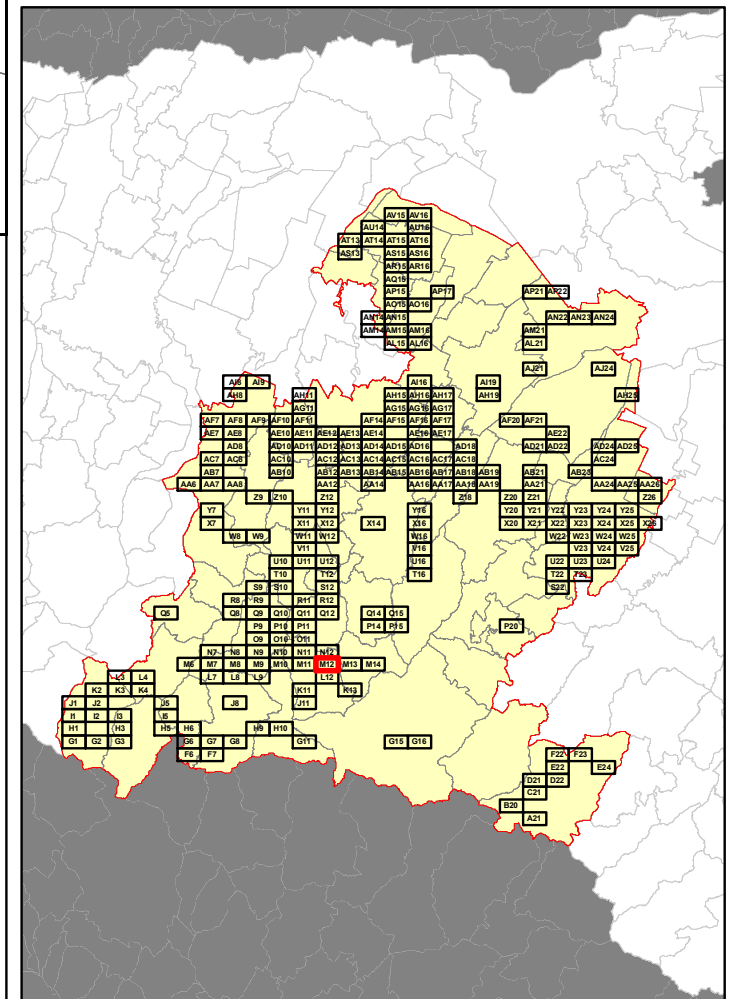
1 - 13	105 - 156	313 - 364
14 - 26	157 - 208	365 - 728
27 - 52	209 - 256	729 - 1545
53 - 104	256 - 312	

In corrispondenza di ciascun arco-strada si riporta "Lunghezza" e "Numero di interventi/anno" del singolo arcostrada nella forma: 116 - 52 (esempio), dove 116 è la lunghezza dell'arcostrada espressa in metri e 52 è il numero di interventi/anno

Elenco di vie, strade e piazze oggetto di spazzamento

- SP59
- VIA CADUTI DEL LAVORO
- VIA CEDRECCHIA
- VIA DELLE ROSE
- VIA MARCONI
- VIA RESISTENZA
- VIA RISORGIMENTO
- VIA VALVERDE

Bacino territoriale di Bologna
Scala: 1:1.000.000



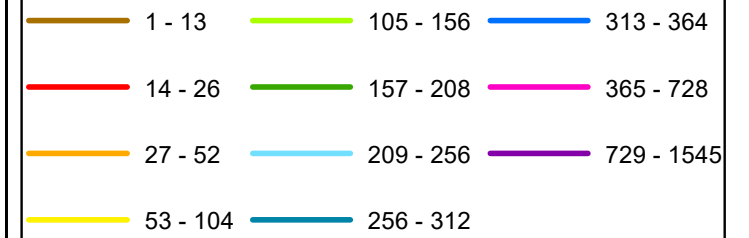
RELAZIONE TECNICA - FASCICOLO 1
Piano Programma Organizzativo

ALLEGATO 1J (PARTE 1)
Spazzamento Manuale

Quadri da A21 a T10

Legenda

Numero Interventi/Anno per arcostrada



In corrispondenza di ciascun arco-strada si riporta "Lunghezza" e "Numero di interventi/anno" del singolo arcostrada nella forma: 116 - 52 (esempio), dove 116 è la lunghezza dell'arcostrada espressa in metri e 52 è il numero di interventi/anno

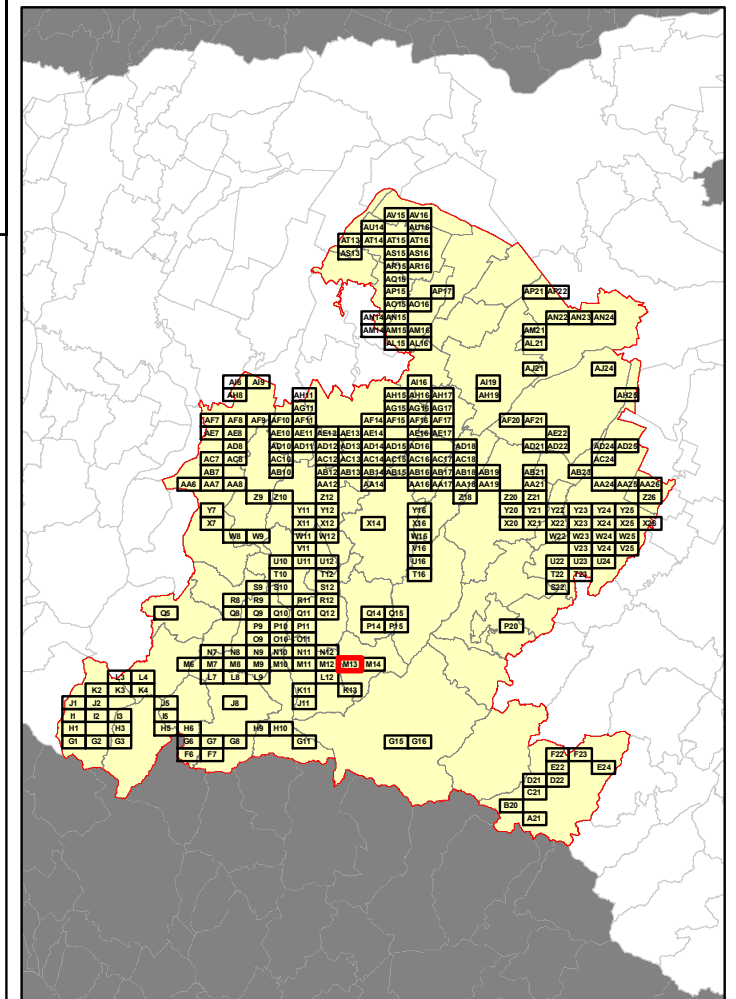
S BENEDETTO VAL DI SAMBRO

MONGHIDORO

Elenco di vie, strade e piazze oggetto di spazzamento

— VIA ANTONIO VIVALDI

Bacino territoriale di Bologna
Scala: 1:1.000.000



RELAZIONE TECNICA - FASCICOLO 1
Piano Programma Organizzativo

ALLEGATO 1J (PARTE 1)
Spazzamento Manuale

Quadri da A21 a T10

Legenda

Numero Interventi/Anno per arcostrada		
1 - 13	105 - 156	313 - 364
14 - 26	157 - 208	365 - 728
27 - 52	209 - 256	729 - 1545
53 - 104	256 - 312	

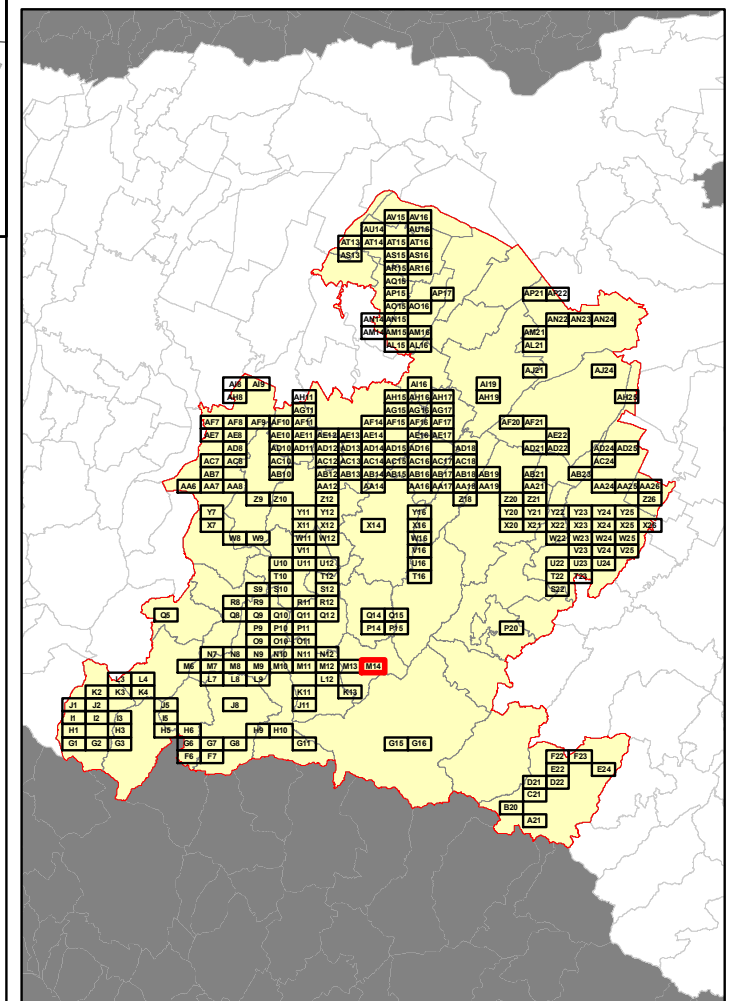
In corrispondenza di ciascun arco-strada si riporta "Lunghezza" e "Numero di interventi/anno" del singolo arcostrada nella forma: 116 - 52 (esempio), dove 116 è la lunghezza dell'arcostrada espressa in metri e 52 è il numero di interventi/anno



Elenco di vie, strade e piazze oggetto di spazzamento

- PIAZZA DEI RAMAZZOTTI ARMACCIOTTO
- PIAZZA GIACOMO MATTEOTTI
- PIAZZETTA CISTERNA
- PIAZZETTA LEONE X
- VIA ALCIDE DE GASPERI
- VIA ANGELO ANTICO
- VIA ANTONIO VIVALDI
- VIA DEGLI OLIVETANI
- VIA DEI MARTIRI
- VIA DEL CASTELLACCIO
- VIA DEL MERCATO
- VIA DELL'OSPEDALE
- VIA DELLA SCALETTA
- VIA GIACOMO MATTEOTTI
- VIA GIOSUE' CARDUCCI
- VIA GIUSEPPE GARIBALDI
- VIA GUGLIELMO MARCONI
- VIA MICHELE DEI RAMAZZOTTI
- VIA NICOLÒ DE VANNI
- VIA QUATTRO NOVEMBRE
- VIA VITTORIO EMANUELE II
- VIA XXVII MARZO
- VIALE ROMA

Bacino territoriale di Bologna
Scala: 1:1.000.000



GAGGIO MONTANO

GAGGIO MONTANO

VERGATO

GRIZZANA MORANDI


RELAZIONE TECNICA - FASCICOLO 1
Piano Programma Organizzativo

ALLEGATO 1J (PARTE 1)
Spazzamento Manuale

Quadri da A21 a T10

Legenda

Numero Interventi/Anno per arcostrada

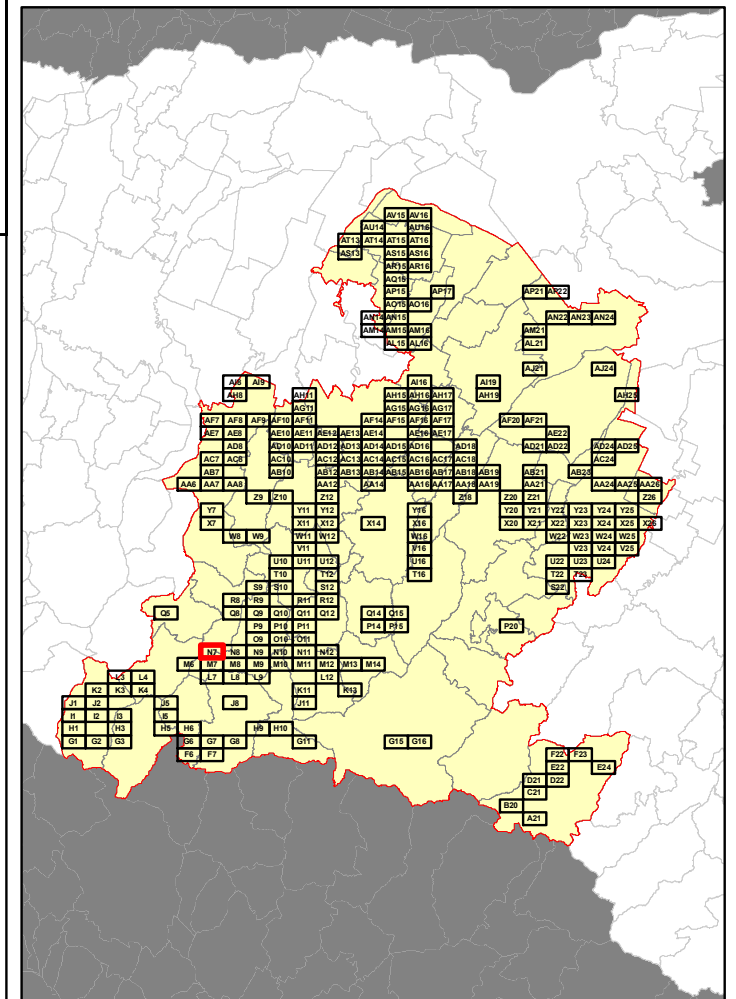


In corrispondenza di ciascun arco-strada si riporta "Lunghezza" e "Numero di interventi/anno" del singolo arcostrada nella forma: 116 - 52 (esempio), dove 116 è la lunghezza dell'arcostrada espressa in metri e 52 è il numero di interventi/anno

Elenco di vie, strade e piazze oggetto di spazzamento

- LOC LASTRA PONTE
- LOC SPINTONA PONTE
- PIAZZA ALVAR AALTO
- RIOLA PONTE

Bacino territoriale di Bologna
Scala: 1:1.000.000




RELAZIONE TECNICA - FASCICOLO 1
Piano Programma Organizzativo

ALLEGATO 1J (PARTE 1)
Spazzamento Manuale

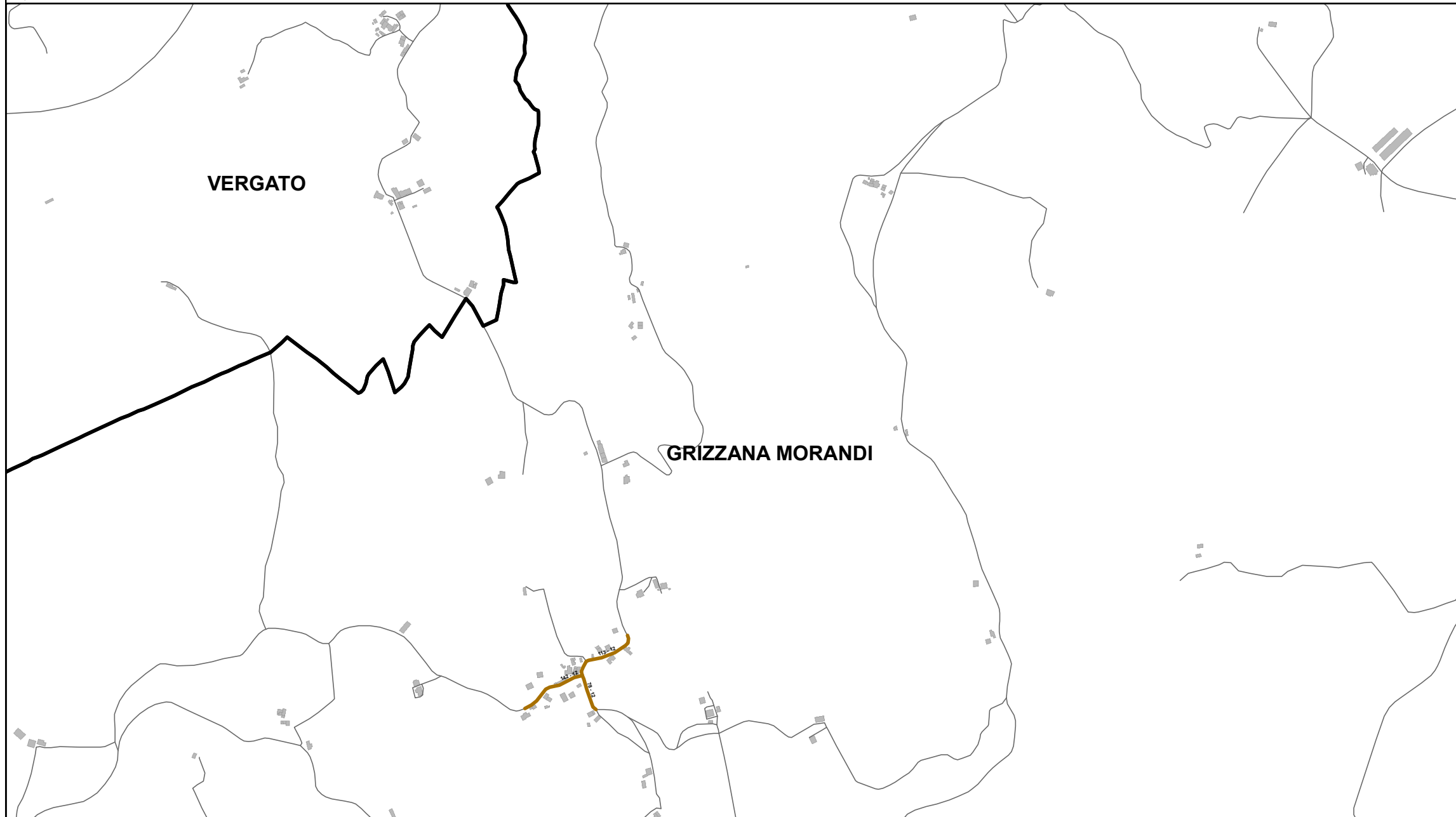
Quadri da A21 a T10

Legenda

Numero Interventi/Anno per arcostrada



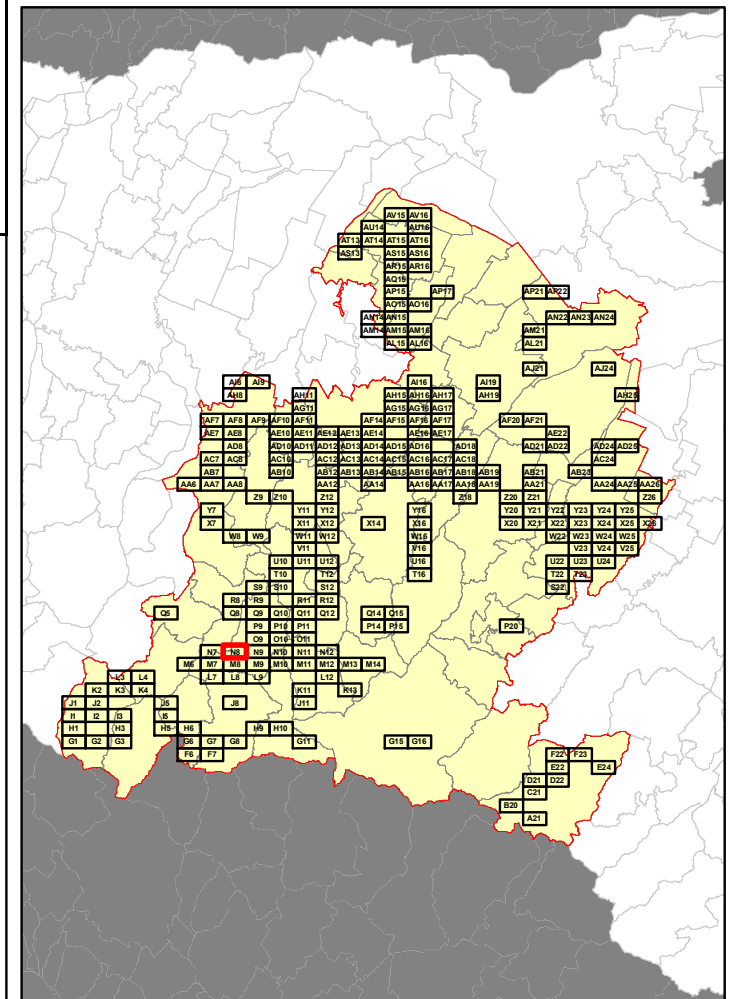
In corrispondenza di ciascun arco-strada si riporta "Lunghezza" e "Numero di interventi/anno" del singolo arcostrada nella forma: 116 - 52 (esempio), dove 116 è la lunghezza dell'arcostrada espressa in metri e 52 è il numero di interventi/anno



Elenco di vie, strade e piazze oggetto di spazzamento

— LOCALITA' OREGLIA DI SOPRA
— VIA VIMIGNANO ORELIA

Bacino territoriale di Bologna
Scala: 1:1.000.000



RELAZIONE TECNICA - FASCICOLO 1
Piano Programma Organizzativo

ALLEGATO 1J (PARTE 1)
Spazzamento Manuale

Quadri da A21 a T10

Legenda

Numero Interventi/Anno per arcostrada		
	1 - 13	
	14 - 26	
	27 - 52	
	53 - 104	
	105 - 156	
	157 - 208	
	209 - 256	
	256 - 312	
	313 - 364	
	365 - 728	
	729 - 1545	

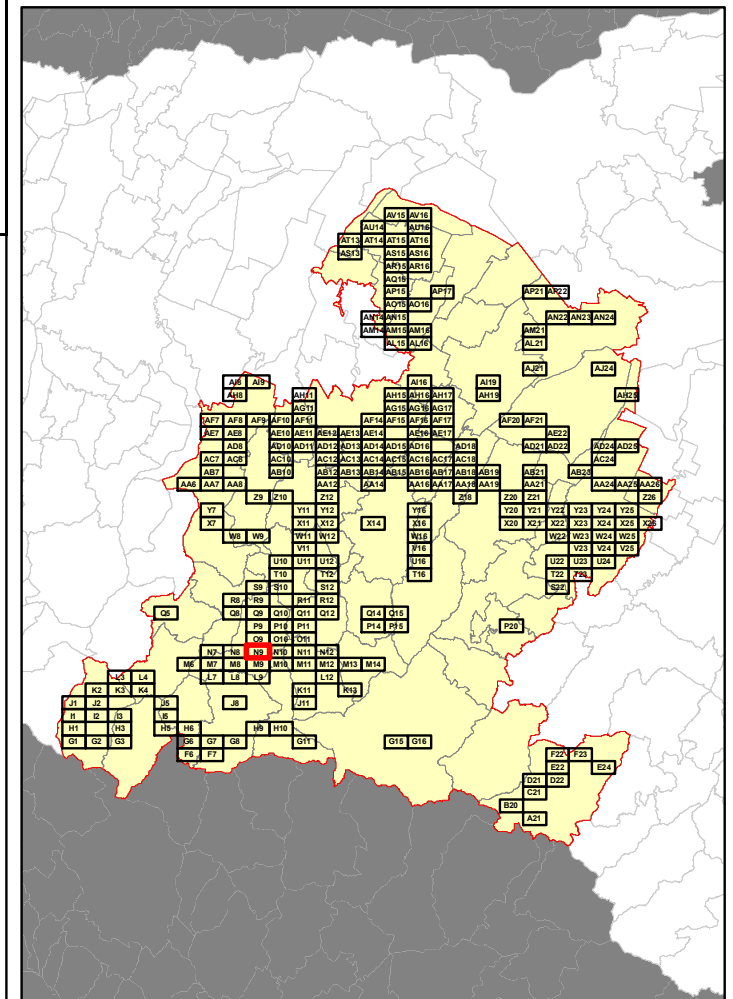
In corrispondenza di ciascun arco-strada si riporta "Lunghezza" e "Numero di interventi/anno" del singolo arcostrada nella forma: 116 - 52 (esempio), dove 116 è la lunghezza dell'arcostrada espressa in metri e 52 è il numero di interventi/anno



Elenco di vie, strade e piazze oggetto di spazzamento

- LOC COLLINA MONTEACUTO R.
- LOC STANCO VILLA CLAUDIA
- LOC TAVERNOLA

Bacino territoriale di Bologna
Scala: 1:1.000.000




RELAZIONE TECNICA - FASCICOLO 1
Piano Programma Organizzativo

ALLEGATO 1J (PARTE 1)
Spazzamento Manuale

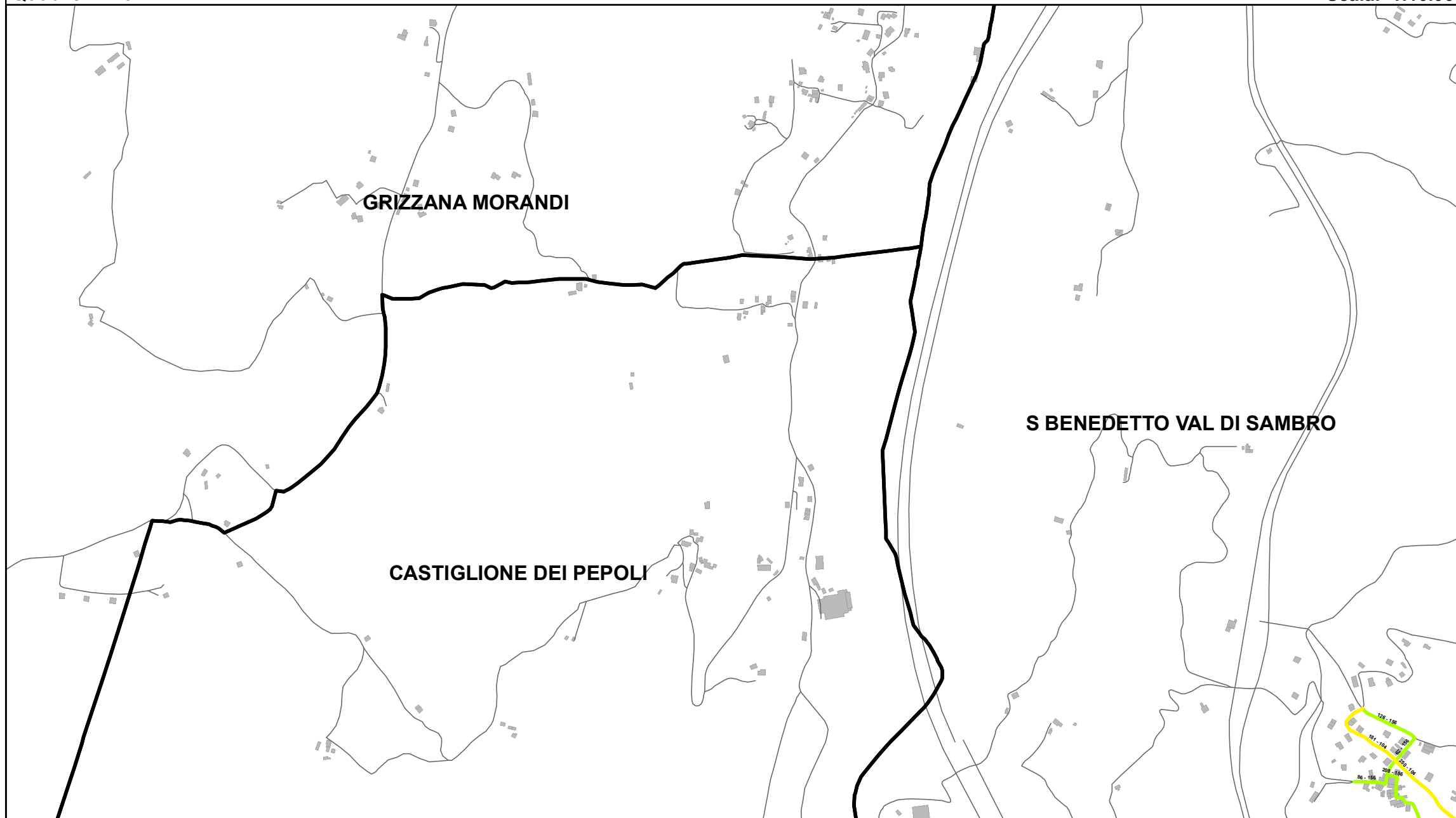
Quadri da A21 a T10

Legenda

Numero Interventi/Anno per arcostrada



In corrispondenza di ciascun arco-strada si riporta "Lunghezza" e "Numero di interventi/anno" del singolo arcostrada nella forma: 116 - 52 (esempio), dove 116 è la lunghezza dell'arcostrada espressa in metri e 52 è il numero di interventi/anno

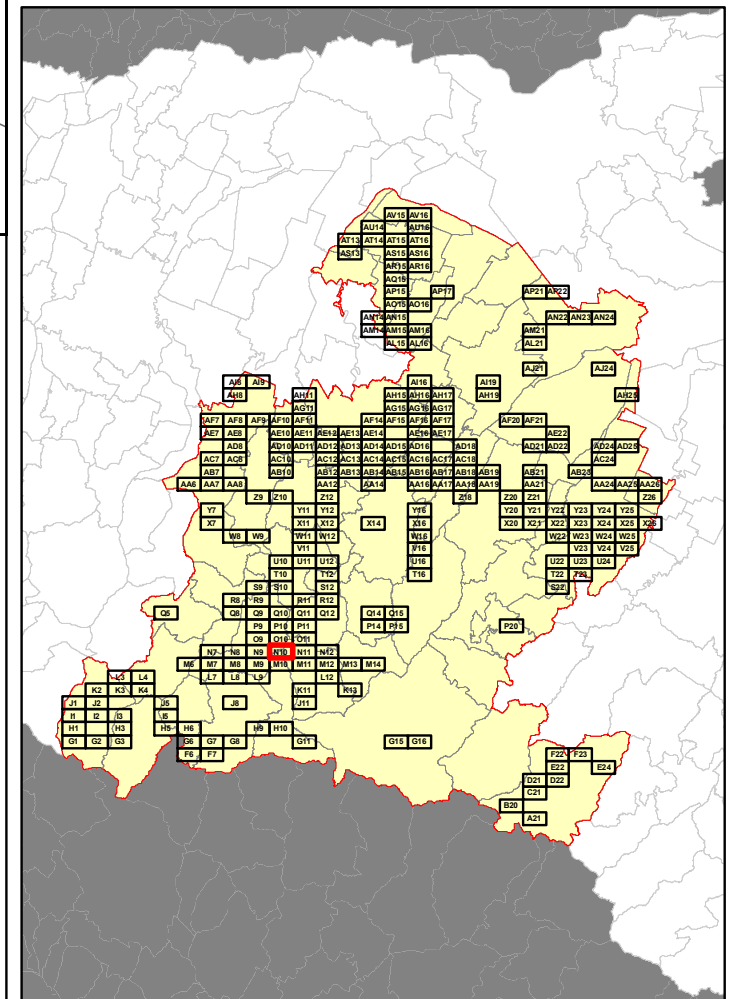


Elenco di vie, strade e piazze oggetto di spazzamento

- VIA BORGO VECCHIO
- VIA LA CA'
- VIA PRA' DI MUZZO
- VIA SANTA CRISTINA



Bacino territoriale di Bologna
Scala: 1:1.000.000



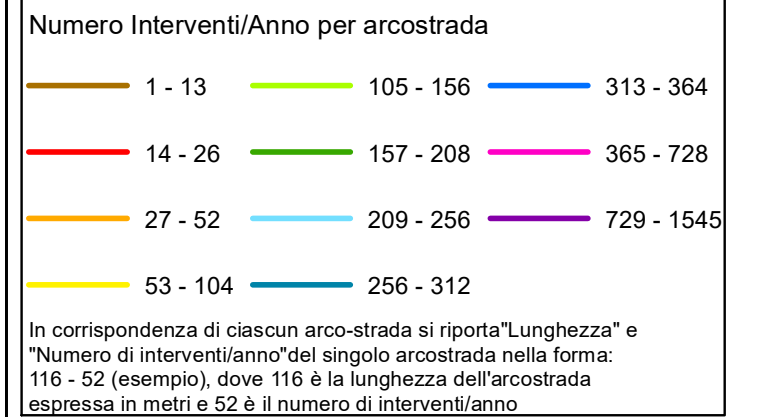


RELAZIONE TECNICA - FASCICOLO 1
Piano Programma Organizzativo

ALLEGATO 1J (PARTE 1)
Spazzamento Manuale

Quadri da A21 a T10

Legenda

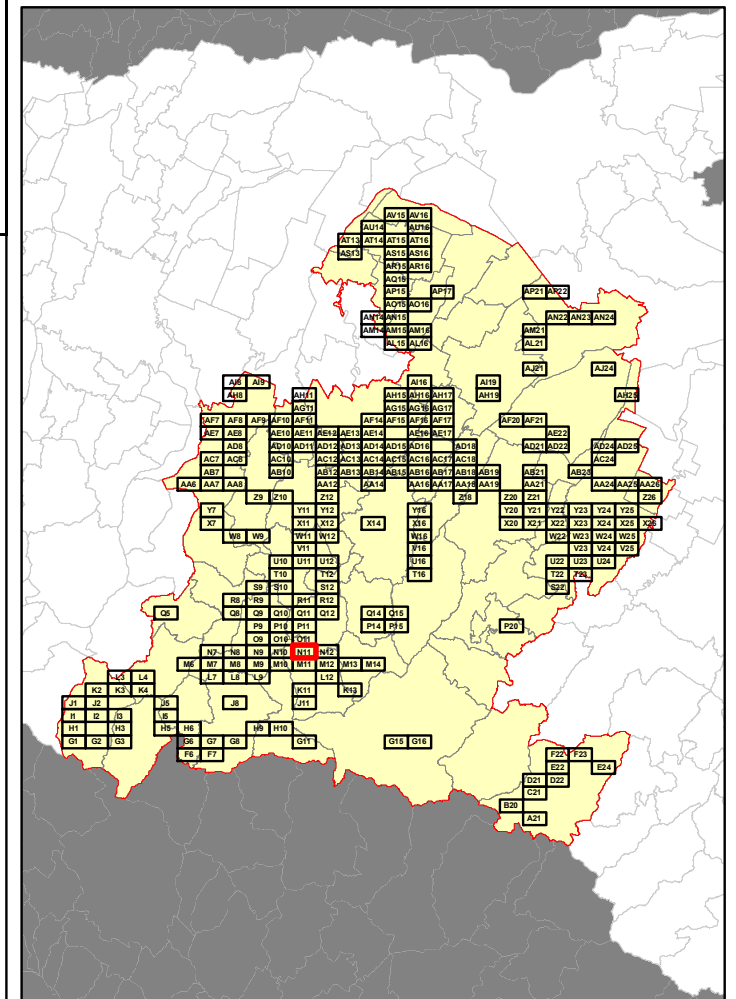


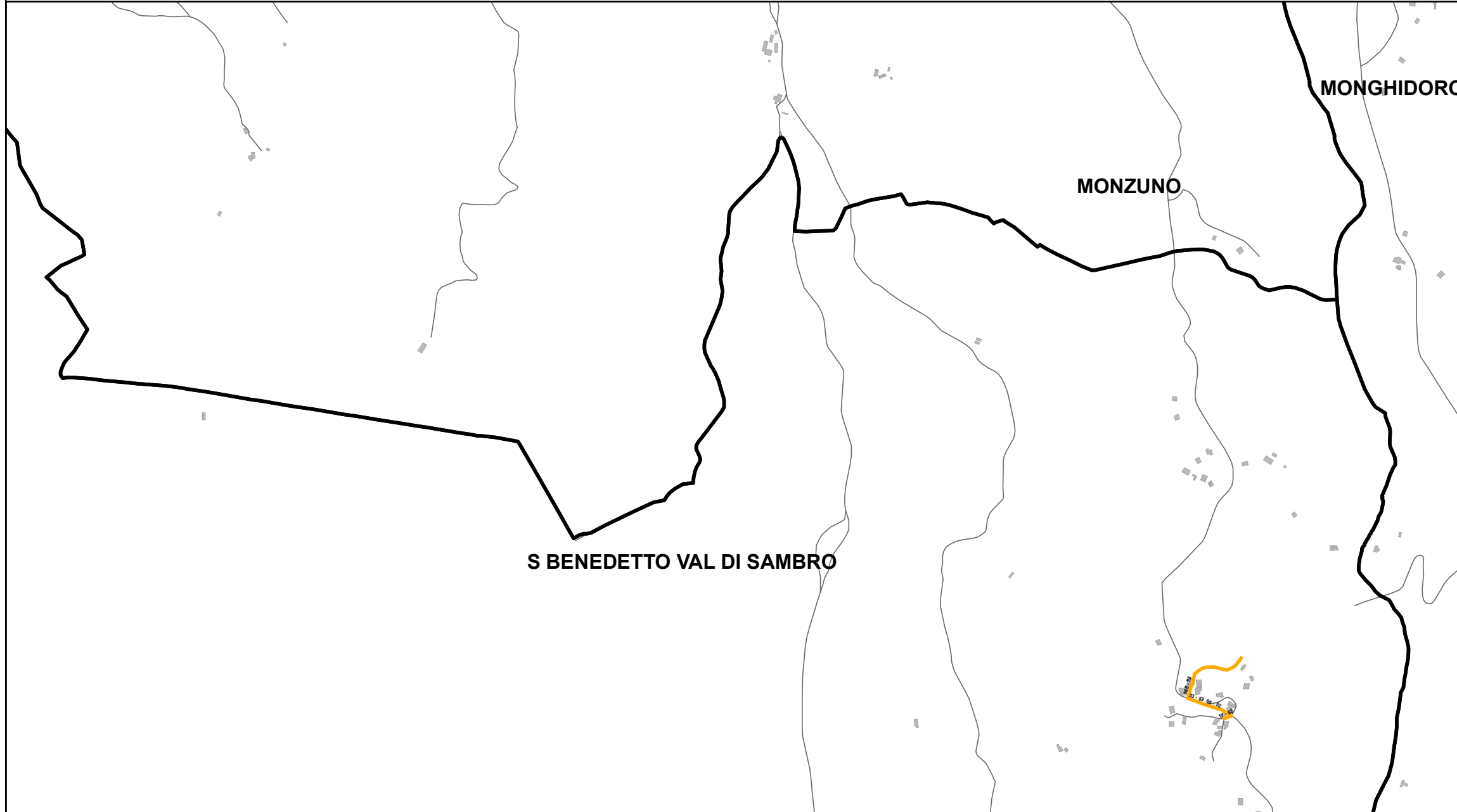
Elenco di vie, strade e piazze oggetto di spazzamento

— VIA CA' DEI SOSPIRI



Bacino territoriale di Bologna
Scala: 1:1.000.000





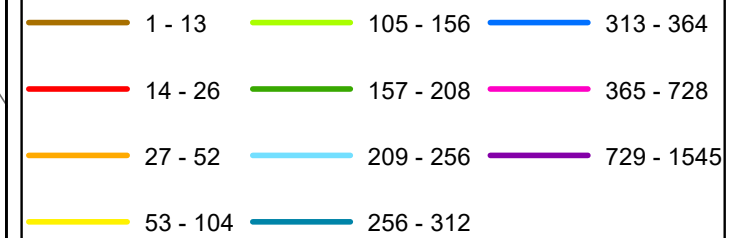
RELAZIONE TECNICA - FASCICOLO 1
Piano Programma Organizzativo

ALLEGATO 1J (PARTE 1)
Spazzamento Manuale

Quadri da A21 a T10

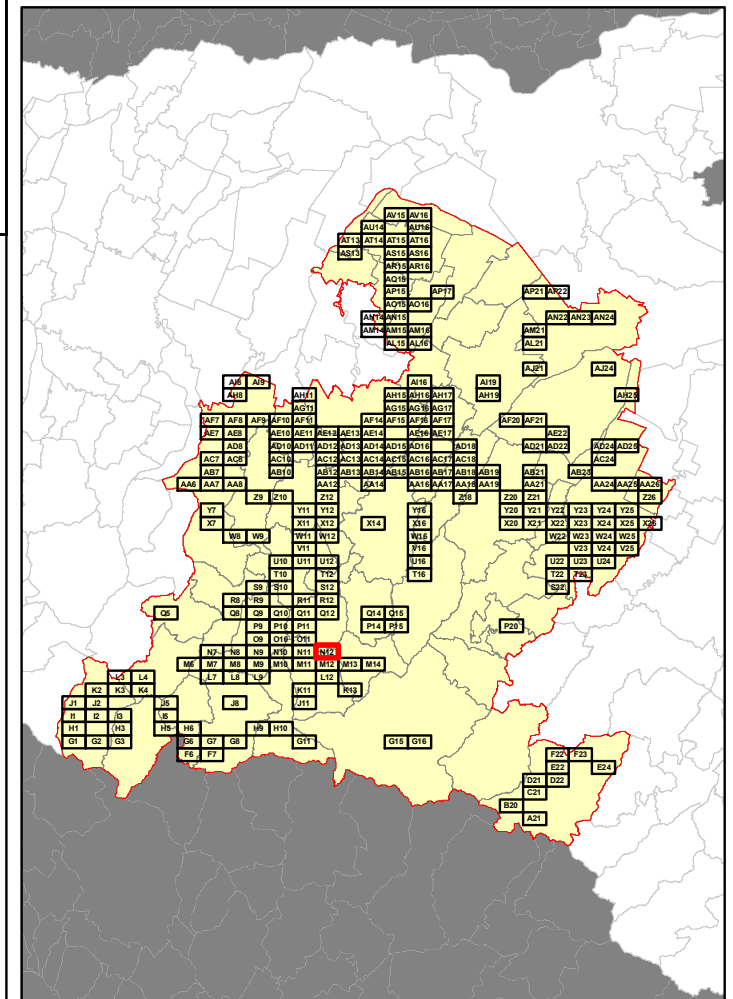
Legenda

Numero Interventi/Anno per arcostrada



In corrispondenza di ciascun arco-strada si riporta "Lunghezza" e "Numero di interventi/anno" del singolo arcostrada nella forma: 116 - 52 (esempio), dove 116 è la lunghezza dell'arcostrada espressa in metri e 52 è il numero di interventi/anno

Bacino territoriale di Bologna
Scala: 1:1.000.000



Elenco di vie, strade e piazze oggetto di spazzamento

— SP79
— VIA VILLA DI CEDRECCHIA

RELAZIONE TECNICA - FASCICOLO 1
Piano Programma Organizzativo

ALLEGATO 1J (PARTE 1)
Spazzamento Manuale

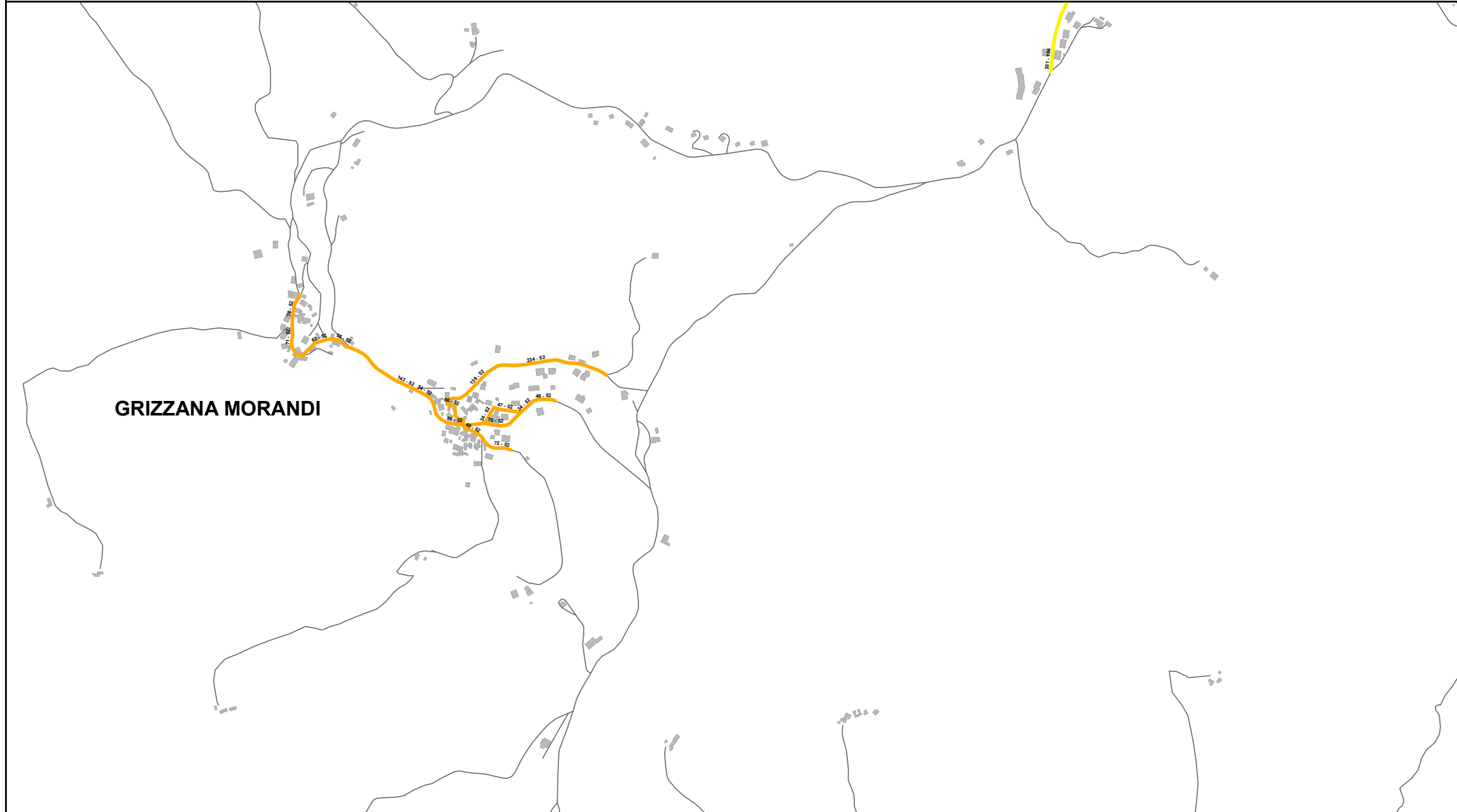
Quadri da A21 a T10

Legenda

Numero Interventi/Anno per arcostrada

1 - 13	105 - 156	313 - 364
14 - 26	157 - 208	365 - 728
27 - 52	209 - 256	729 - 1545
53 - 104	256 - 312	

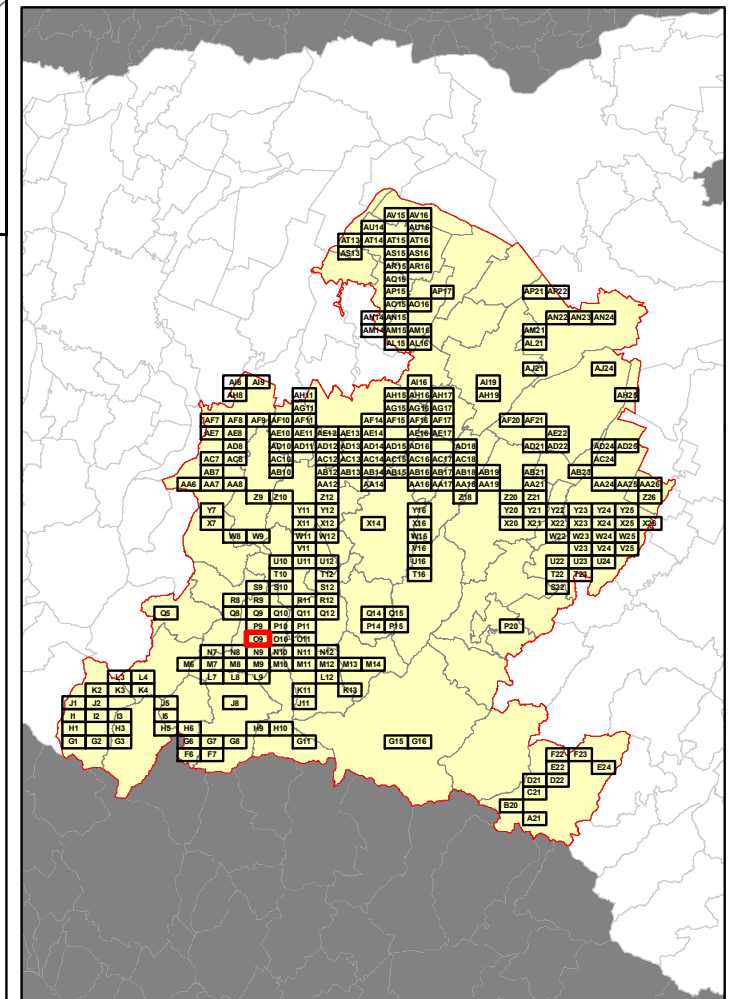
In corrispondenza di ciascun arco-strada si riporta "Lunghezza" e "Numero di interventi/anno" del singolo arcostrada nella forma: 116 - 52 (esempio), dove 116 è la lunghezza dell'arcostrada espressa in metri e 52 è il numero di interventi/anno



Elenco di vie, strade e piazze oggetto di spazzamento

- LOC STANCO BURANGHI
- LOC STANCO MONTE
- LOCALITA' STANCO DI SOPRA
- LOCALITA' STANCO DI SOTTO
- VIA PIETRAFITTA

Bacino territoriale di Bologna
Scala: 1:1.000.000



RELAZIONE TECNICA - FASCICOLO 1
Piano Programma Organizzativo

ALLEGATO 1J (PARTE 1)
Spazzamento Manuale

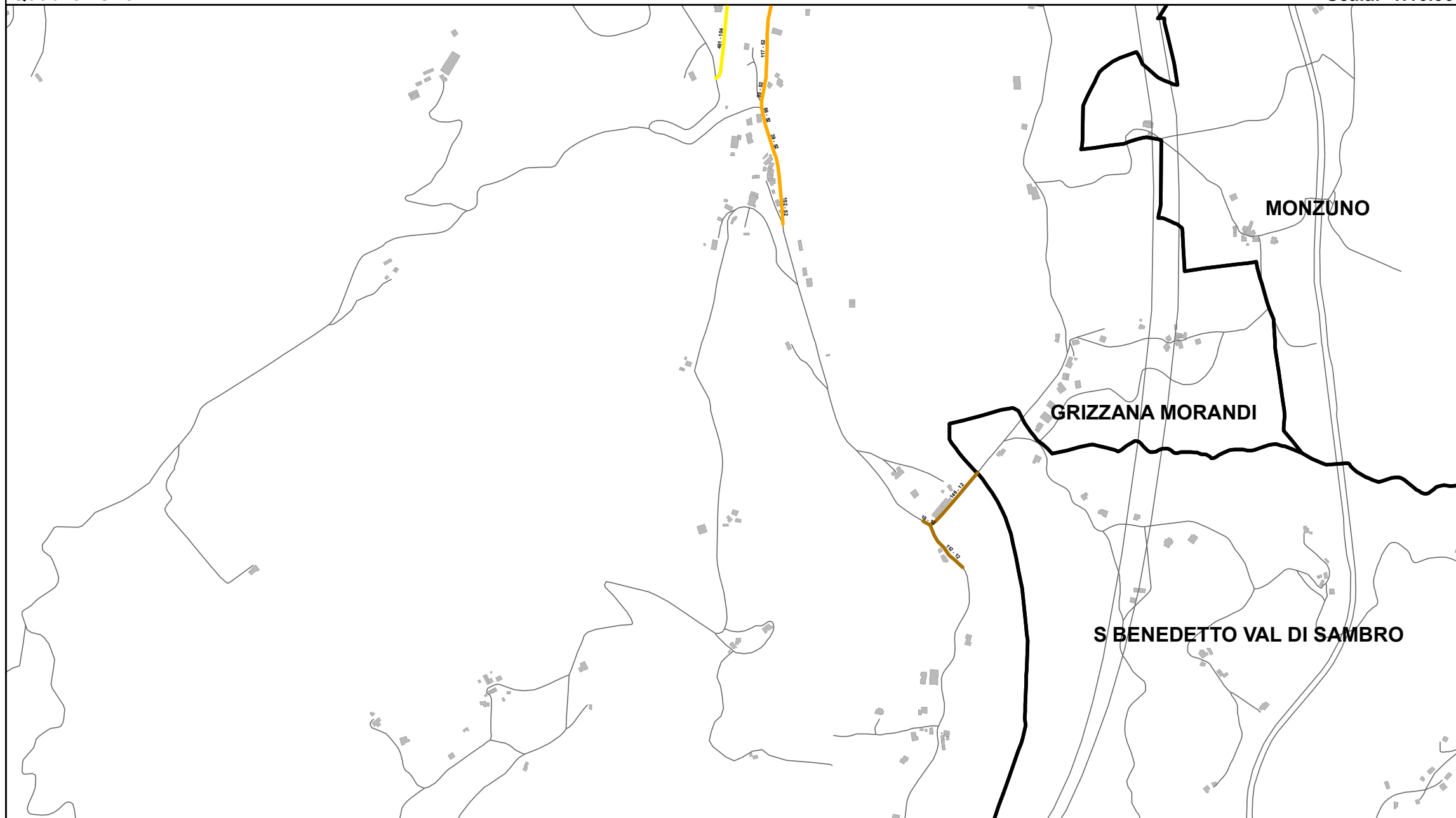
Quadri da A21 a T10

Legenda

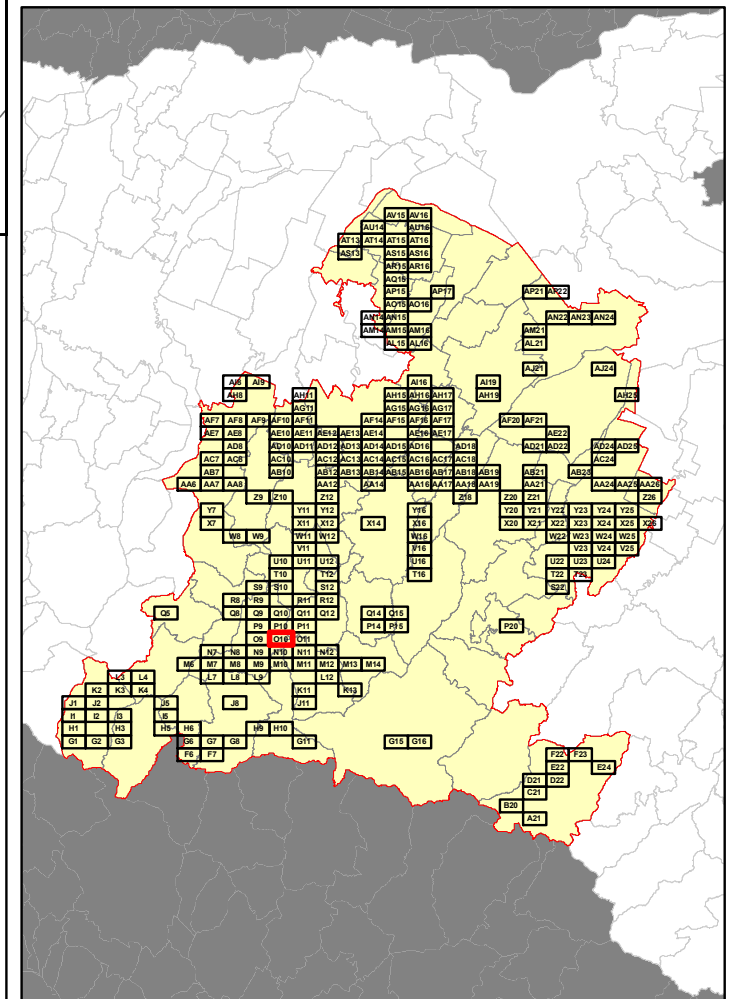
Numero Interventi/Anno per arcostrada

1 - 13	105 - 156	313 - 364
14 - 26	157 - 208	365 - 728
27 - 52	209 - 256	729 - 1545
53 - 104	256 - 312	

In corrispondenza di ciascun arco-strada si riporta "Lunghezza" e "Numero di interventi/anno" del singolo arcostrada nella forma: 116 - 52 (esempio), dove 116 è la lunghezza dell'arcostrada espressa in metri e 52 è il numero di interventi/anno



Bacino territoriale di Bologna
Scala: 1:1.000.000



Elenco di vie, strade e piazze oggetto di spazzamento

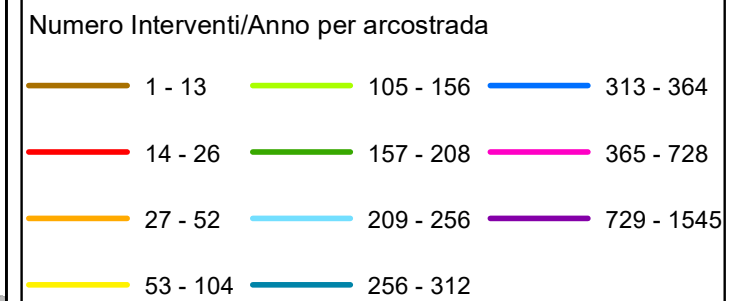
- LOC PIANDESETTA CA MARCONI
- LOC PIANDESETTA PIANA CINELLI
- LOC PIANDESETTA STAZIONE
- LOC PONTE LOCATELLO PIANDESETTA
- STRADA NON NOTA
- STRADA PROVINCIALE

RELAZIONE TECNICA - FASCICOLO 1
Piano Programma Organizzativo

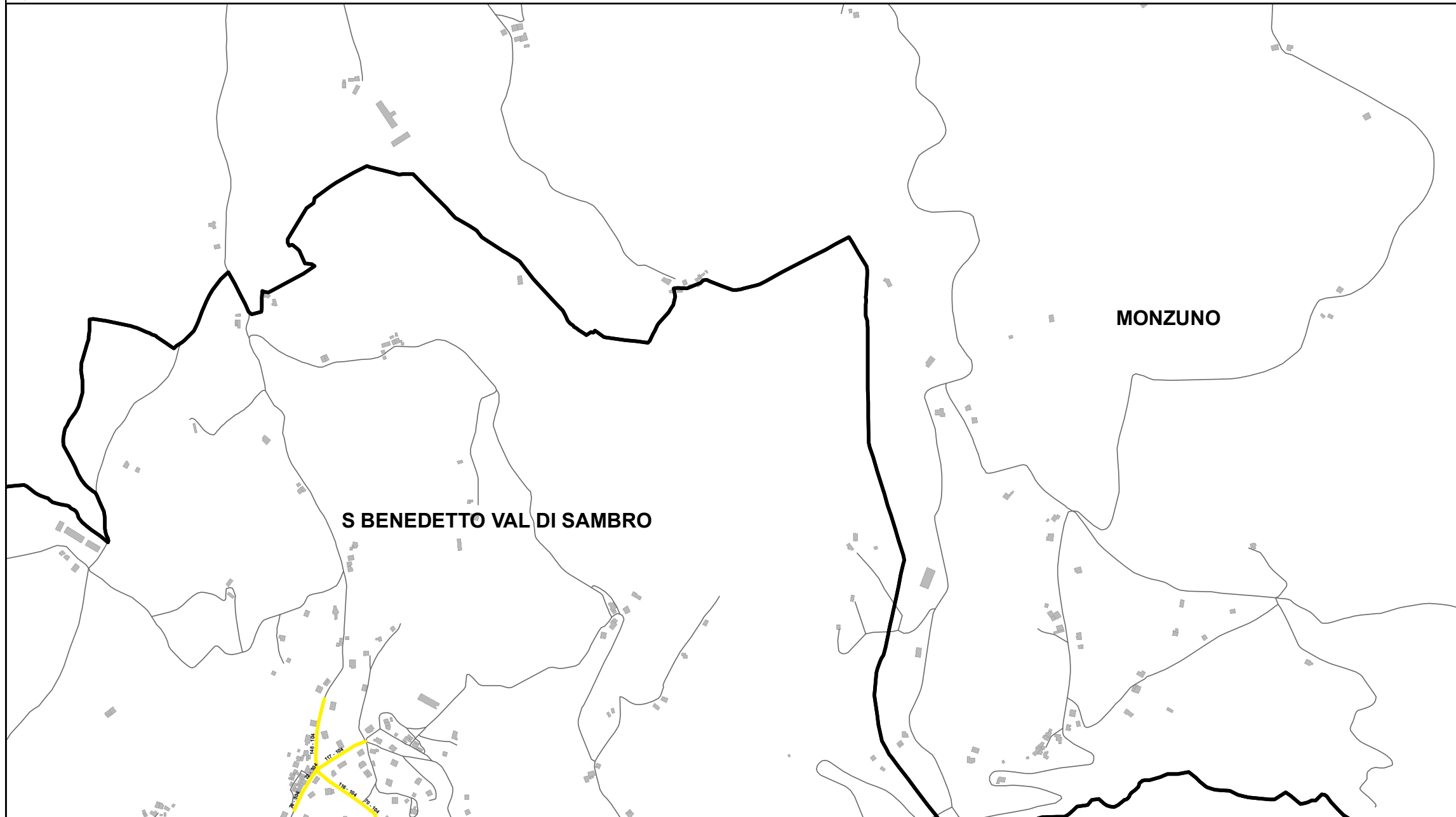
ALLEGATO 1J (PARTE 1)
Spazzamento Manuale

Quadri da A21 a T10

Legenda



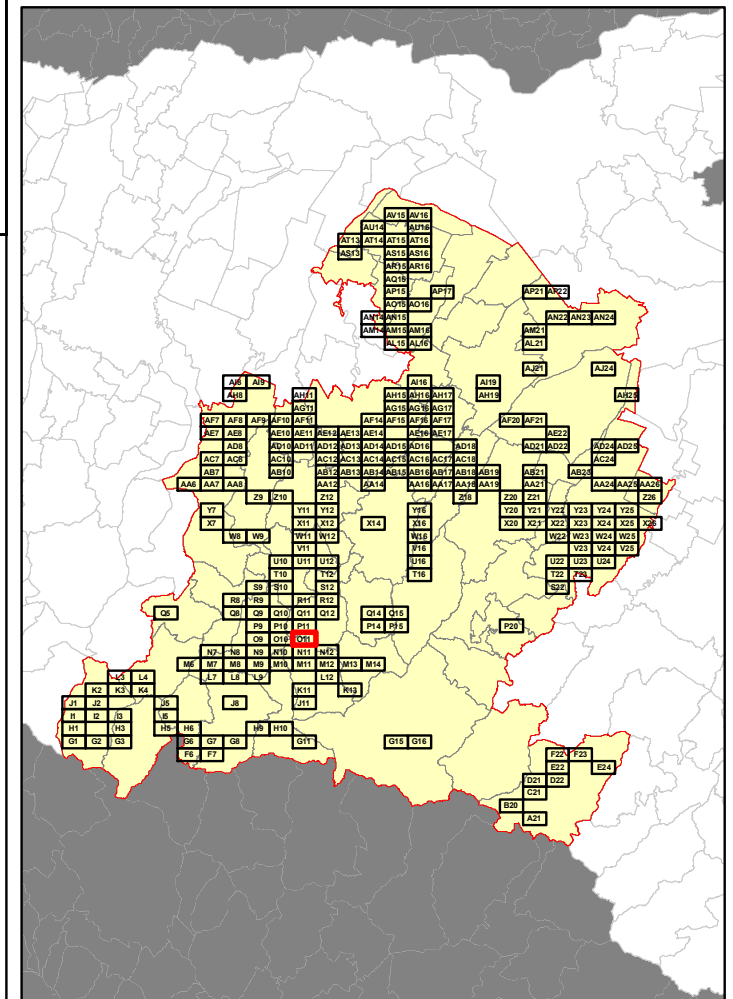
In corrispondenza di ciascun arco-strada si riporta "Lunghezza" e "Numero di interventi/anno" del singolo arcostrada nella forma: 116 - 52 (esempio), dove 116 è la lunghezza dell'arcostrada espressa in metri e 52 è il numero di interventi/anno



Elenco di vie, strade e piazze oggetto di spazzamento

- VIA CA' DEI SOSPIRI
- VIA LE SERRE
- VIA PROVINCIALE MONTEACUTO VALLESE

Bacino territoriale di Bologna
Scala: 1:1.000.000



RELAZIONE TECNICA - FASCICOLO 1
Piano Programma Organizzativo

ALLEGATO 1J (PARTE 1)
Spazzamento Manuale

Quadri da A21 a T10

Legenda

Numero Interventi/Anno per arcostrada

1 - 13	105 - 156	313 - 364
14 - 26	157 - 208	365 - 728
27 - 52	209 - 256	729 - 1545
53 - 104	256 - 312	

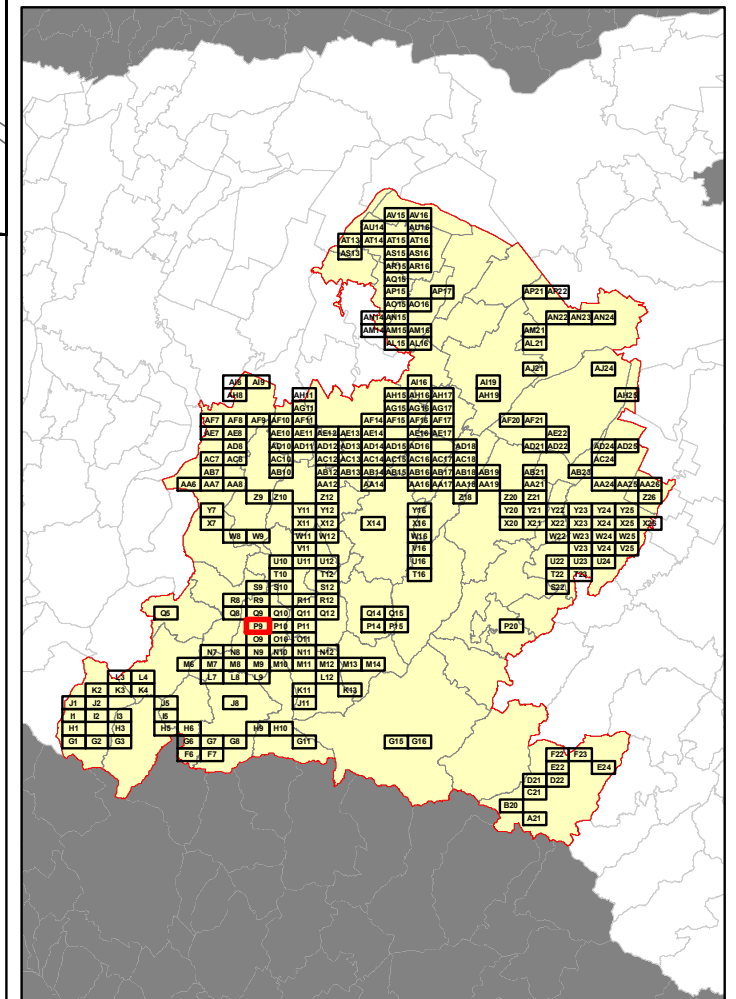
In corrispondenza di ciascun arco-strada si riporta "Lunghezza" e "Numero di interventi/anno" del singolo arcostrada nella forma: 116 - 52 (esempio), dove 116 è la lunghezza dell'arcostrada espressa in metri e 52 è il numero di interventi/anno



Elenco di vie, strade e piazze oggetto di spazzamento

- STRADA PROVINCIALE
- VIA CAPOLUOGO
- VIA CASA MAGNANI
- VIA GUGLIELMO MARCONI
- VIA PIETRAFITTA
- VIA ROMA

Bacino territoriale di Bologna
Scala: 1:1.000.000



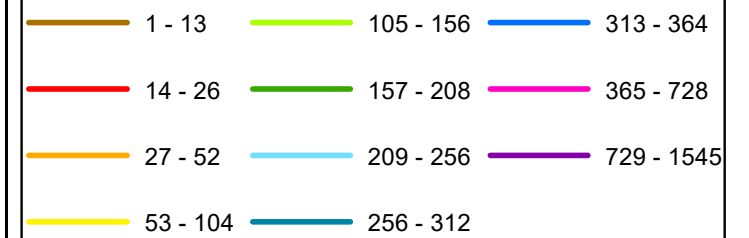
RELAZIONE TECNICA - FASCICOLO 1
Piano Programma Organizzativo

ALLEGATO 1J (PARTE 1)
Spazzamento Manuale

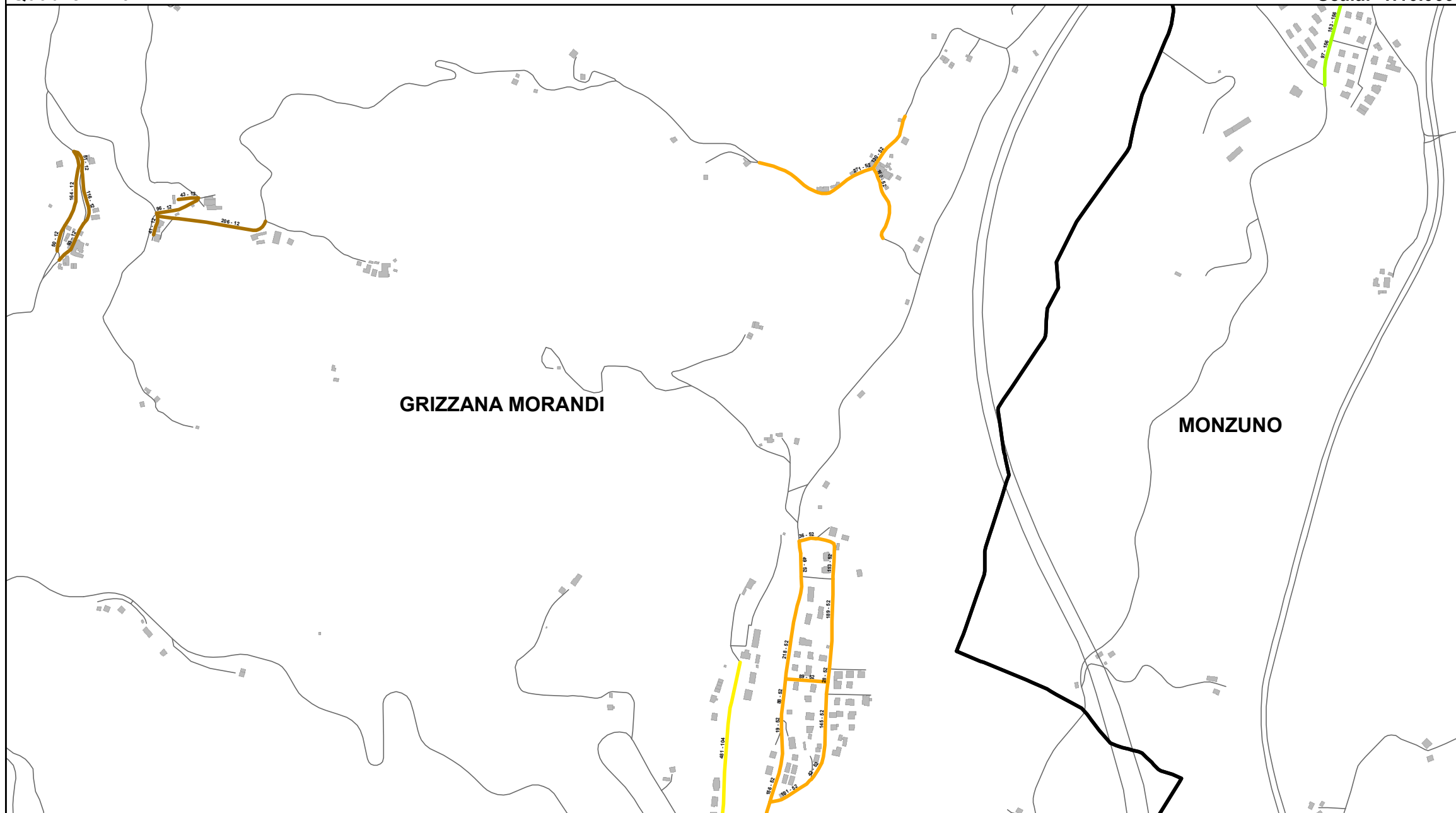
Quadri da A21 a T10

Legenda

Numero Interventi/Anno per arcostrada



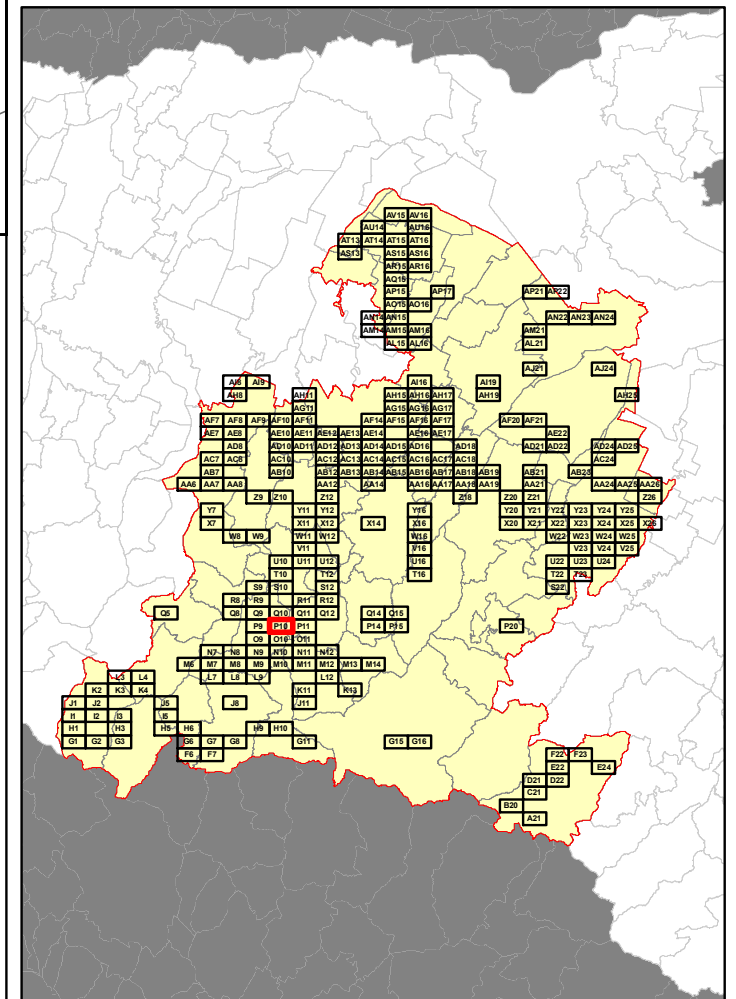
In corrispondenza di ciascun arco-strada si riporta "Lunghezza" e "Numero di interventi/anno" del singolo arcostrada nella forma: 116 - 52 (esempio), dove 116 è la lunghezza dell'arcostrada espressa in metri e 52 è il numero di interventi/anno



Elenco di vie, strade e piazze oggetto di spazzamento

- LOC PIANDISETTA PIANA CINELLI
- LOC PIANDISETTA STAZIONE
- LOC PUZZOLA PUZZOLA
- LOC VEGGIO CABENASSI
- LOC VEGGIO CHIESA
- LOC VEGGIO PALAZZO
- LOCALITA' INA CASA
- LOCALITA' CA' CINELLI
- LOCALITA' CAVANAZZA
- LOCALITA' OSTERIA VECCHIA
- STRADA NON NOTA
- VIA PROVINCIALE RIOVEGGIO

Bacino territoriale di Bologna
Scala: 1:1.000.000

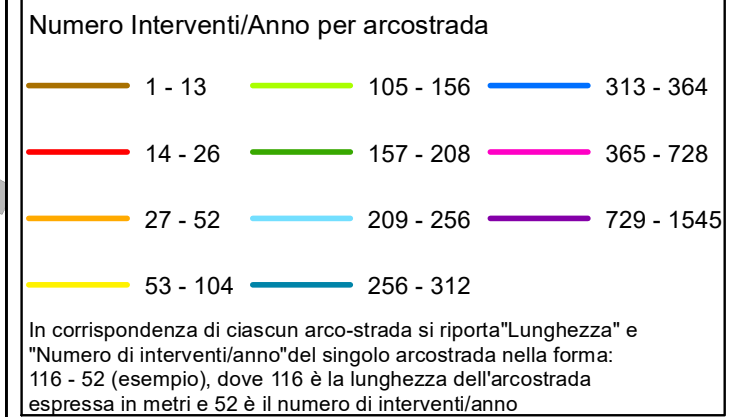


RELAZIONE TECNICA - FASCICOLO 1
Piano Programma Organizzativo

ALLEGATO 1J (PARTE 1)
Spazzamento Manuale

Quadri da A21 a T10

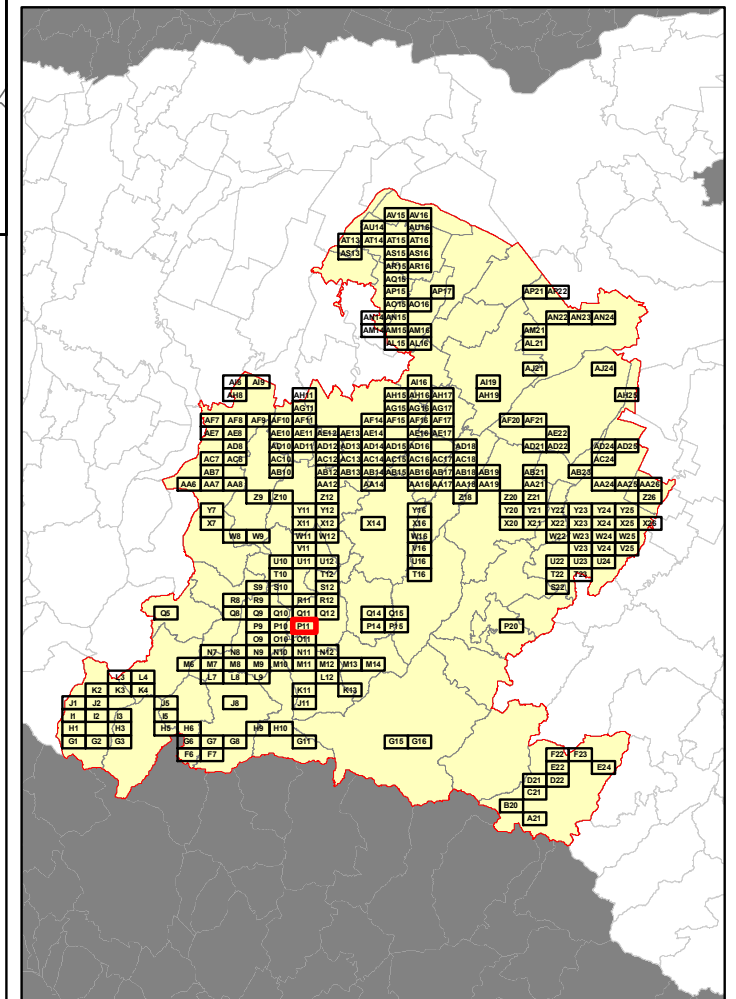
Legenda



Elenco di vie, strade e piazze oggetto di spazzamento

- LOCALITA' MARZOLARA
- LOCALITA' MONTORIO
- VIA MONTORIO PIAZZA

Bacino territoriale di Bologna
Scala: 1:1.000.000



RELAZIONE TECNICA - FASCICOLO 1
Piano Programma Organizzativo

ALLEGATO 1J (PARTE 1)
Spazzamento Manuale

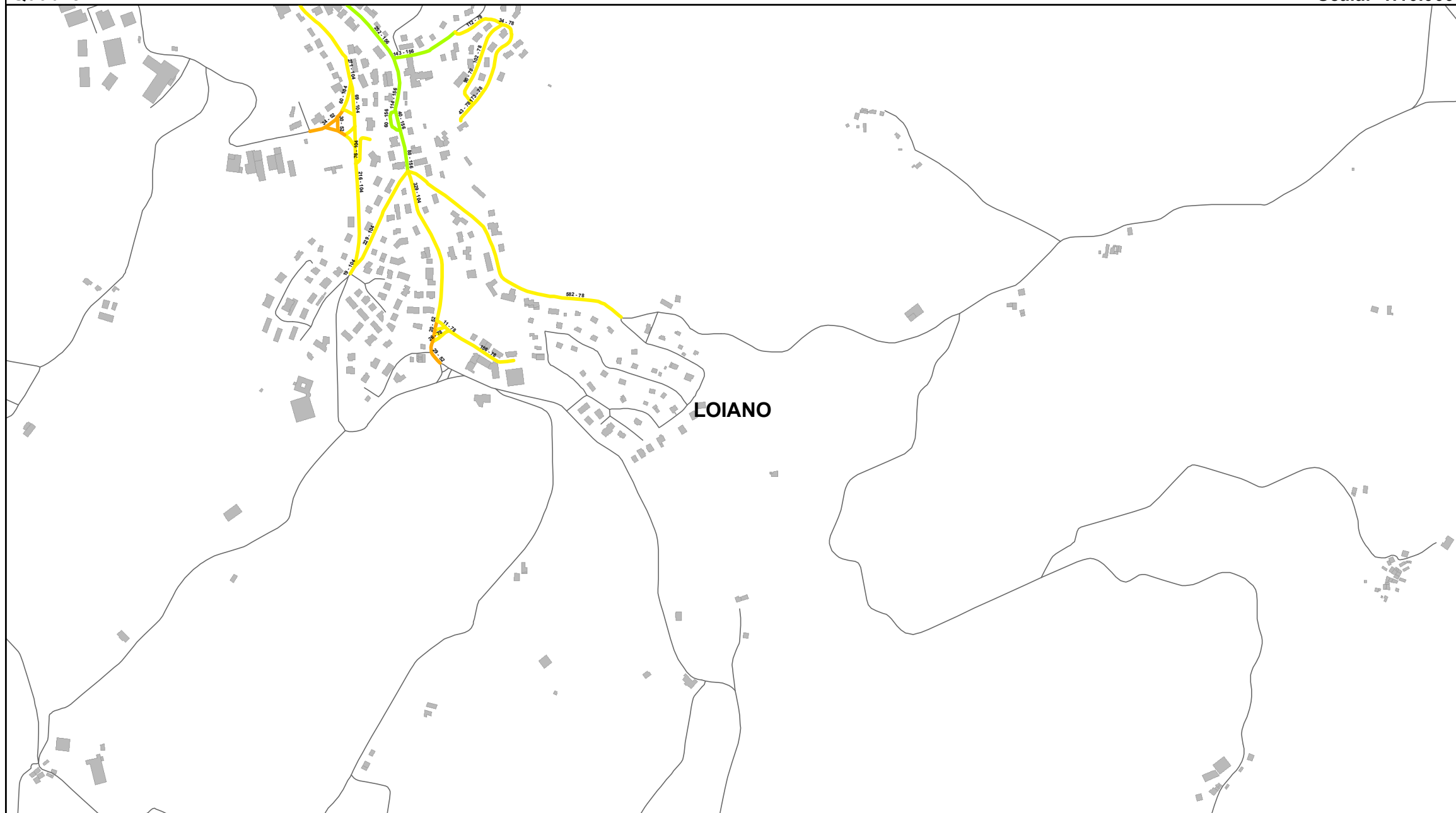
Quadri da A21 a T10

Legenda

Numero Interventi/Anno per arcostrada

1 - 13	105 - 156	313 - 364
14 - 26	157 - 208	365 - 728
27 - 52	209 - 256	729 - 1545
53 - 104	256 - 312	

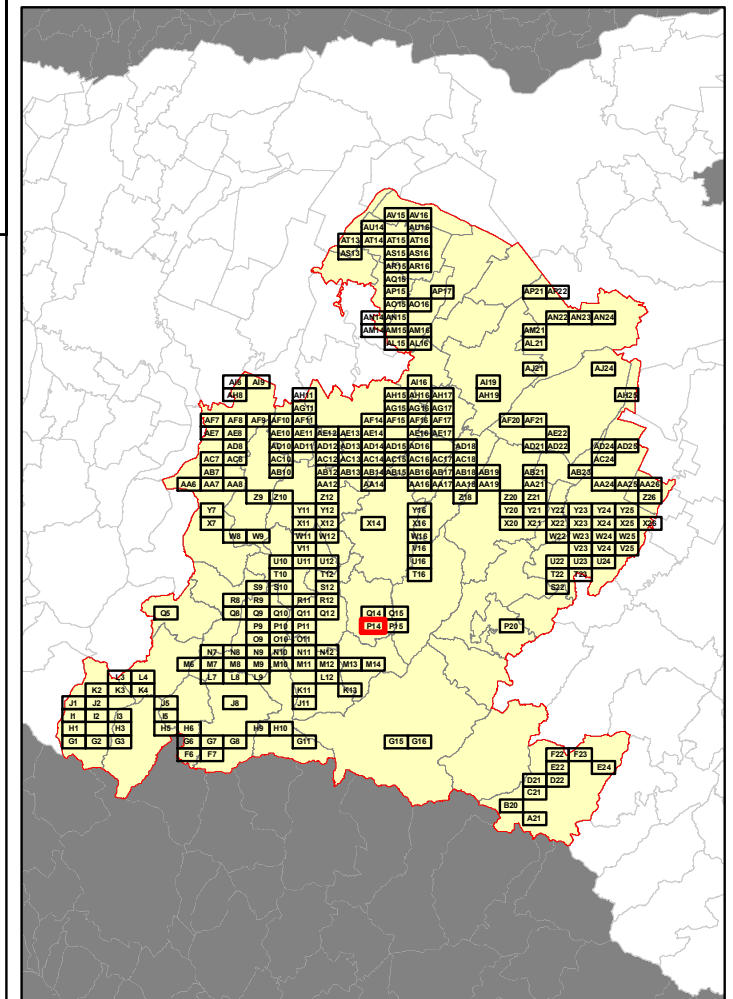
In corrispondenza di ciascun arco-strada si riporta "Lunghezza" e "Numero di interventi/anno" del singolo arcostrada nella forma: 116 - 52 (esempio), dove 116 è la lunghezza dell'arcostrada espressa in metri e 52 è il numero di interventi/anno



Elenco di vie, strade e piazze oggetto di spazzamento

- VIA DEL VENTO
- VIA DELLE PIANE
- VIA DON MASSIMILIANO MAGNANI
- VIA GIOVANNI BATTISTA SIMIANI
- VIA NAZIONALE
- VIA ROMA
- VIA SAN GIACOMO
- VIA SANTA MARGHERITA
- VIA SAVENA
- VIALE GUGLIELMO MARCONI

Bacino territoriale di Bologna
Scala: 1:1.000.000

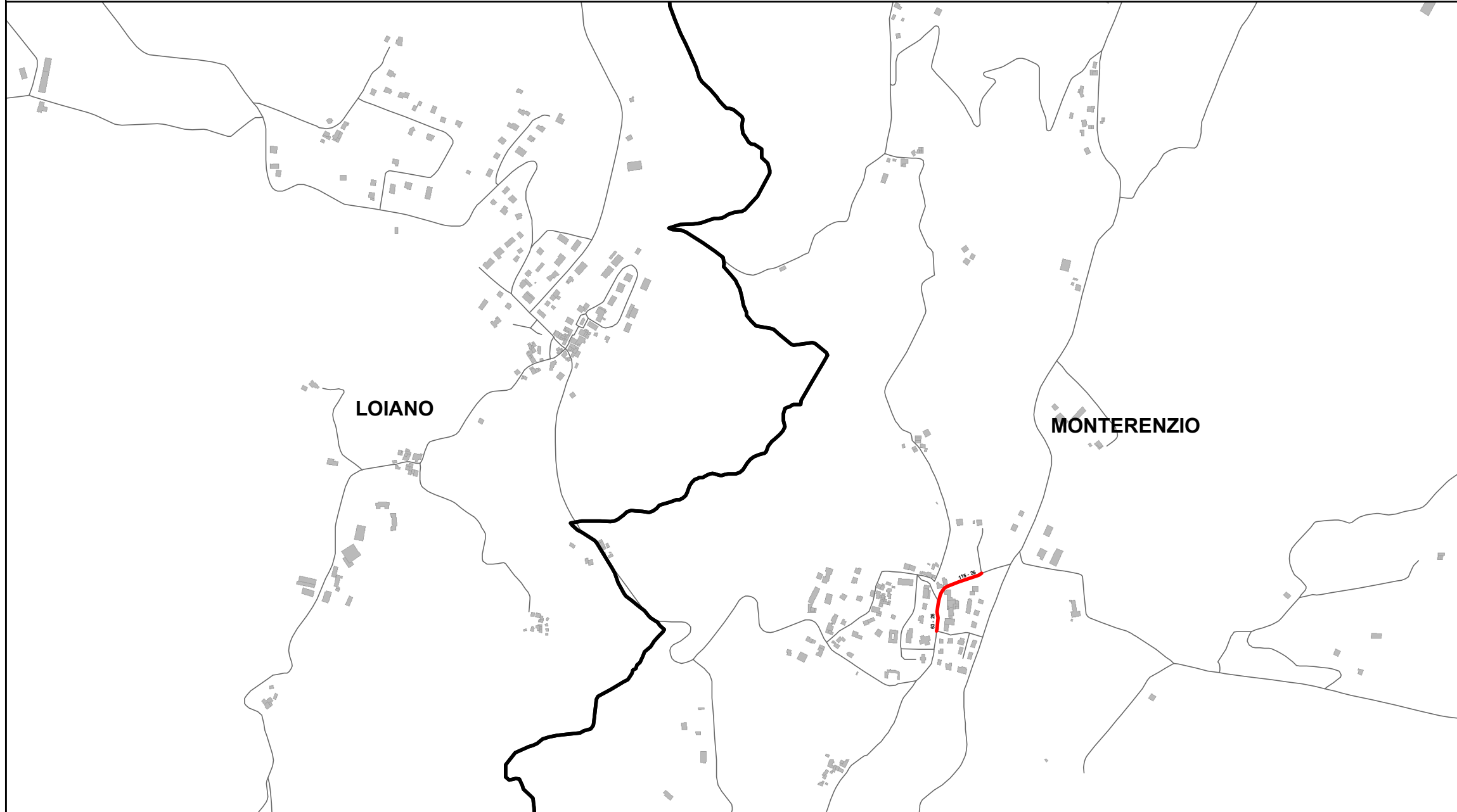
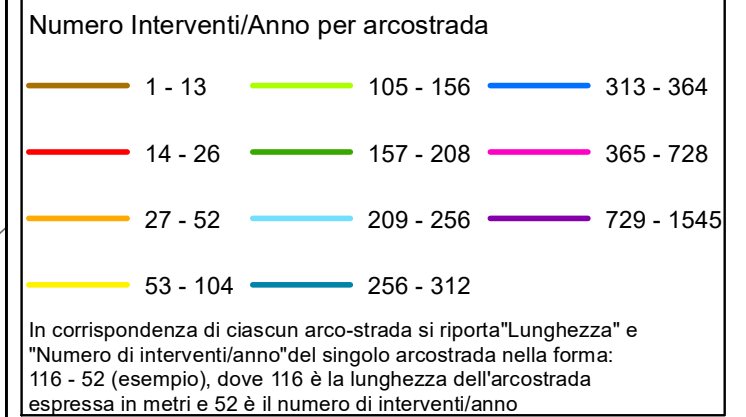


RELAZIONE TECNICA - FASCICOLO 1
Piano Programma Organizzativo

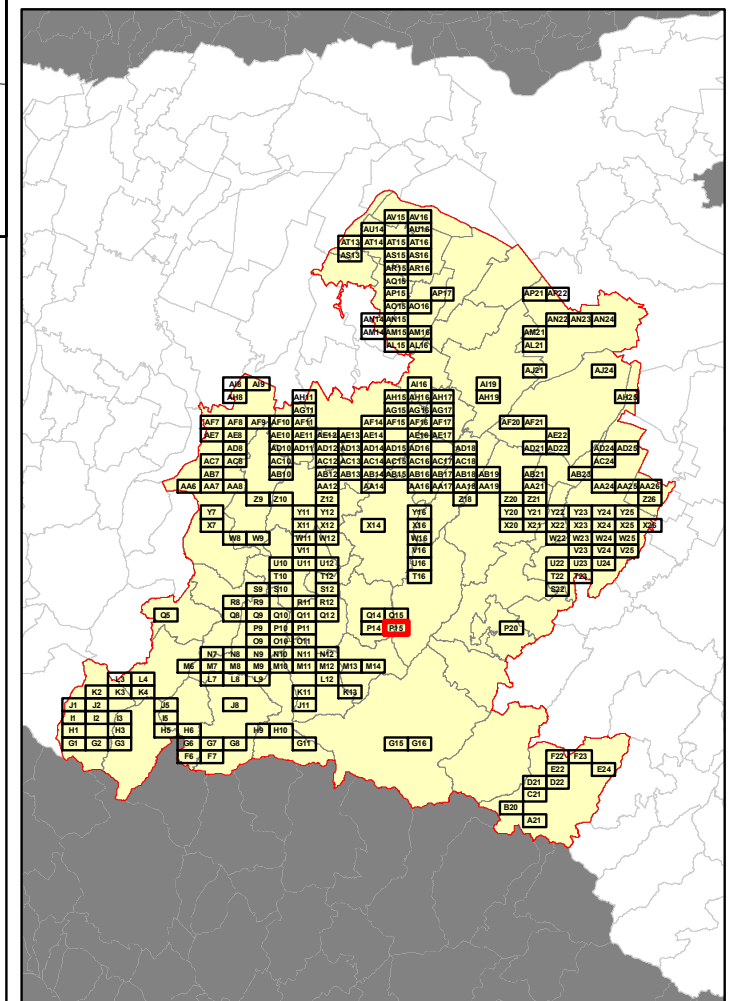
ALLEGATO 1J (PARTE 1)
Spazzamento Manuale

Quadri da A21 a T10

Legenda



Bacino territoriale di Bologna
Scala: 1:1.000.000



Elenco di vie, strade e piazze oggetto di spazzamento

— VIA CENTRALE

Table area containing the list of streets and squares to be cleaned, corresponding to the grid shown in the regional map. The content is currently blank.

RELAZIONE TECNICA - FASCICOLO 1
Piano Programma Organizzativo

ALLEGATO 1J (PARTE 1)
Spazzamento Manuale

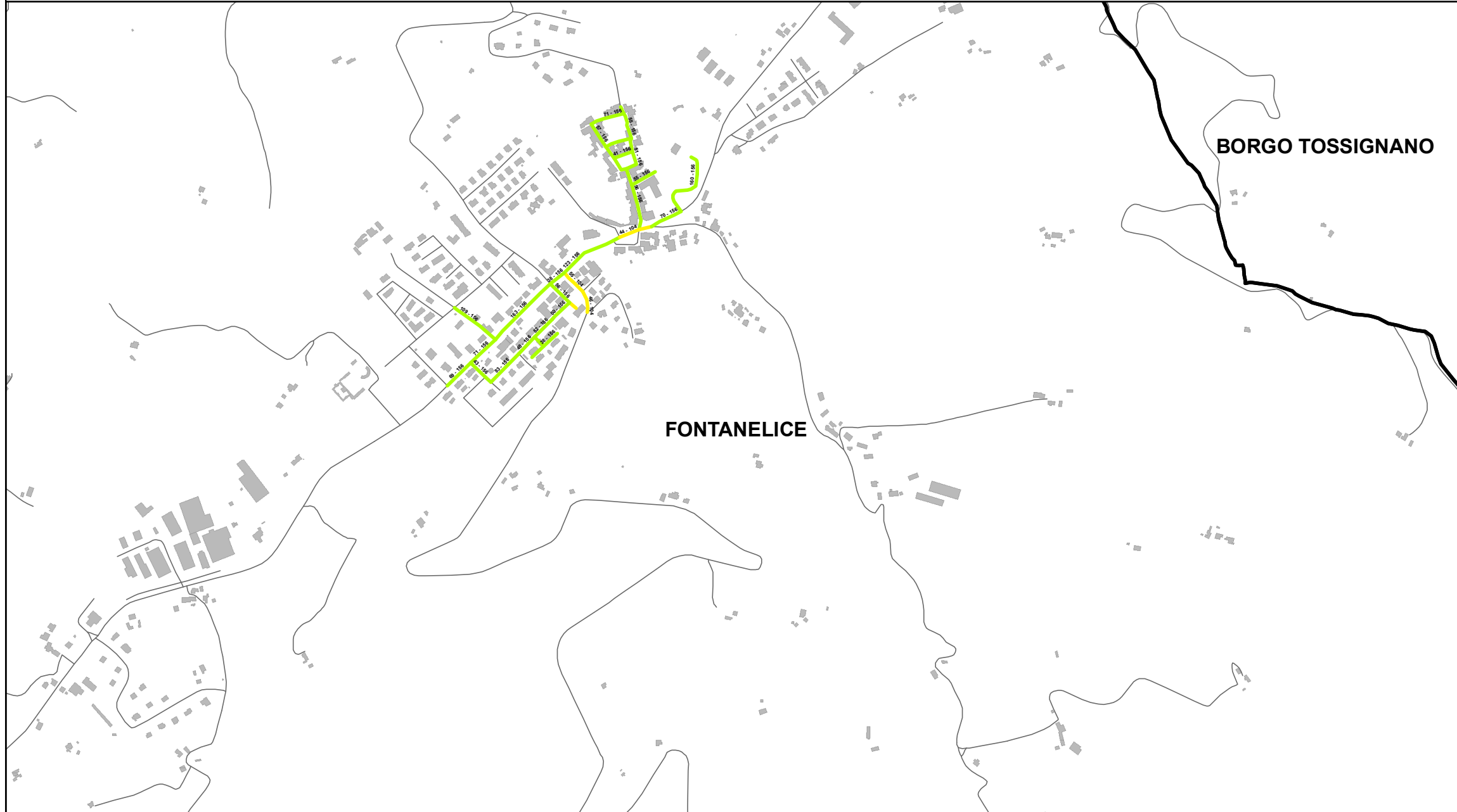
Quadri da A21 a T10

Legenda

Numero Interventi/Anno per arcostrada

1 - 13	105 - 156	313 - 364
14 - 26	157 - 208	365 - 728
27 - 52	209 - 256	729 - 1545
53 - 104	256 - 312	

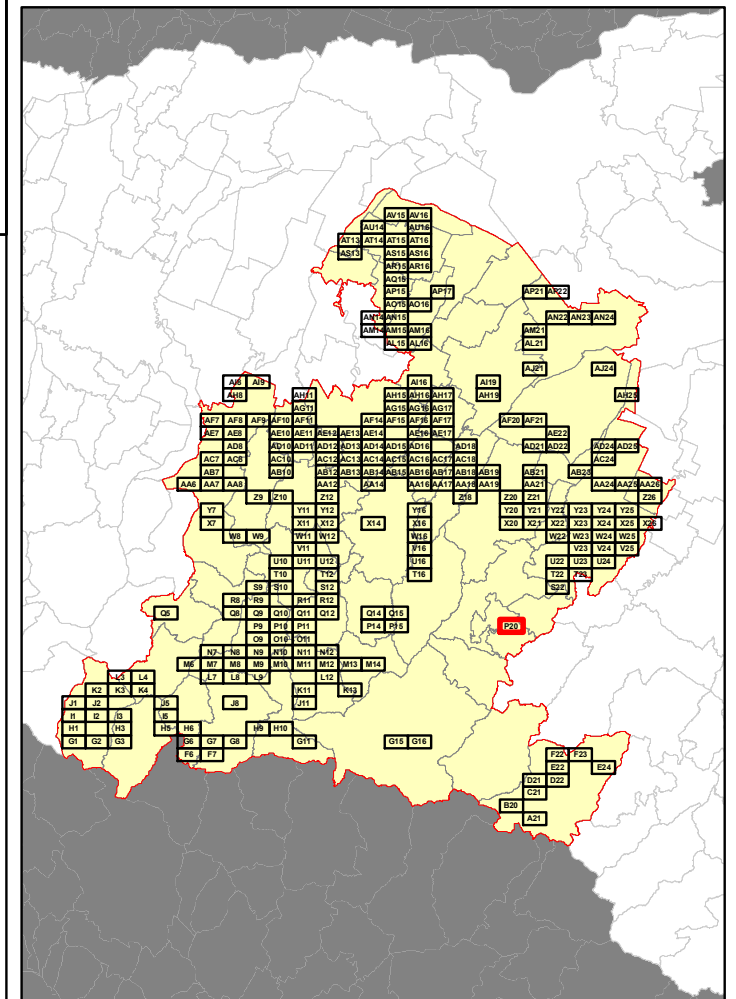
In corrispondenza di ciascun arco-strada si riporta "Lunghezza" e "Numero di interventi/anno" del singolo arcostrada nella forma: 116 - 52 (esempio), dove 116 è la lunghezza dell'arcostrada espressa in metri e 52 è il numero di interventi/anno



Elenco di vie, strade e piazze oggetto di spazzamento

- CORSO EUROPA
- PIAZZA DEL TRICOLORE
- PIAZZA ROMA
- VIA ALFONSO CAMPOMORI
- VIA CARRETTI
- VIA COLOMBARINO
- VIA DANTE ALIGHIERI
- VIA GIUSEPPE MENGONI
- VIA SEVERINO FERRI
- VIA TESEO SERCECCHI

Bacino territoriale di Bologna
Scala: 1:1.000.000



RELAZIONE TECNICA - FASCICOLO 1
Piano Programma Organizzativo

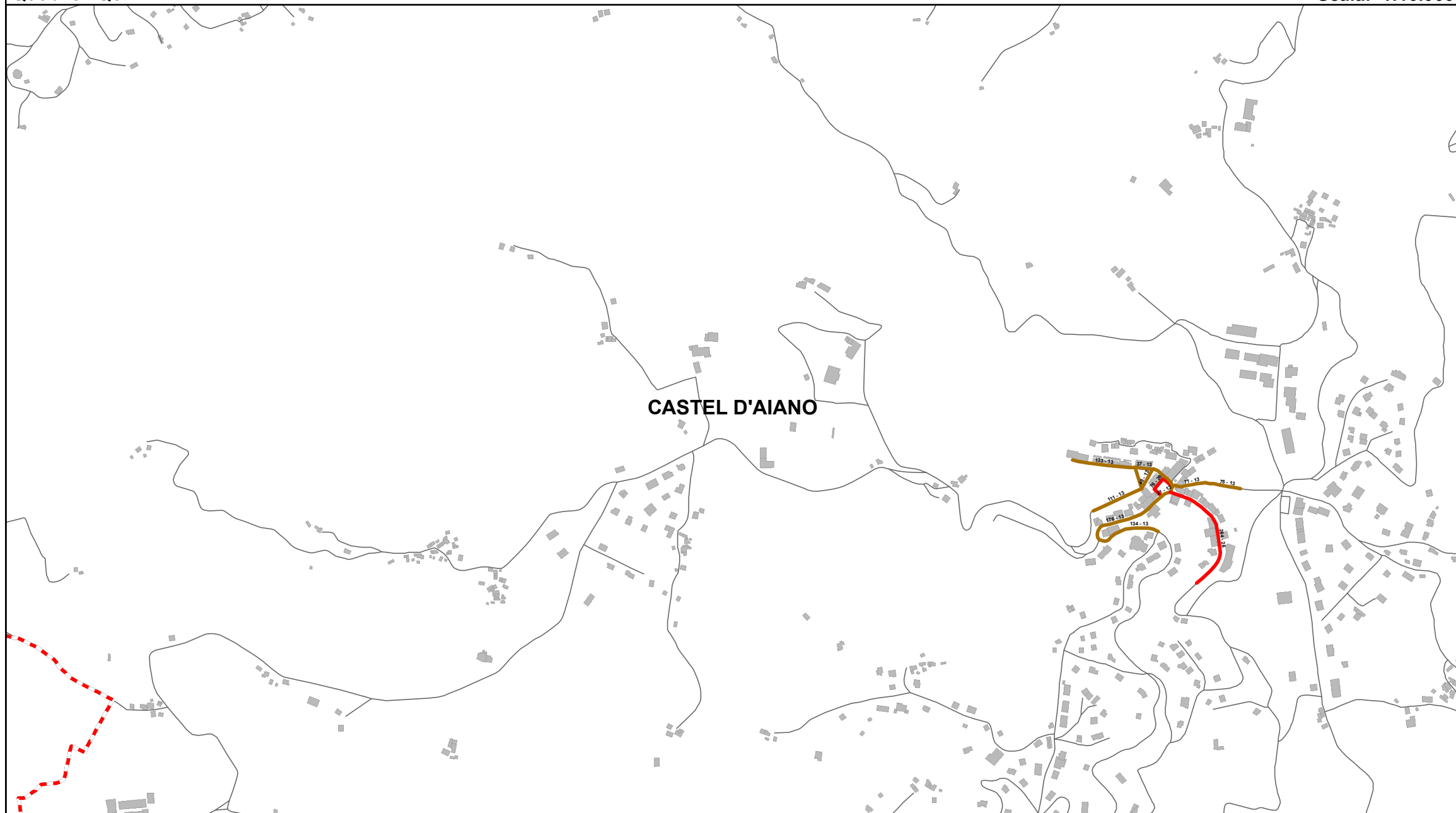
ALLEGATO 1J (PARTE 1)
Spazzamento Manuale

Quadri da A21 a T10

Legenda

Numero Interventi/Anno per arcostrada		
1 - 13	105 - 156	313 - 364
14 - 26	157 - 208	365 - 728
27 - 52	209 - 256	729 - 1545
53 - 104	256 - 312	

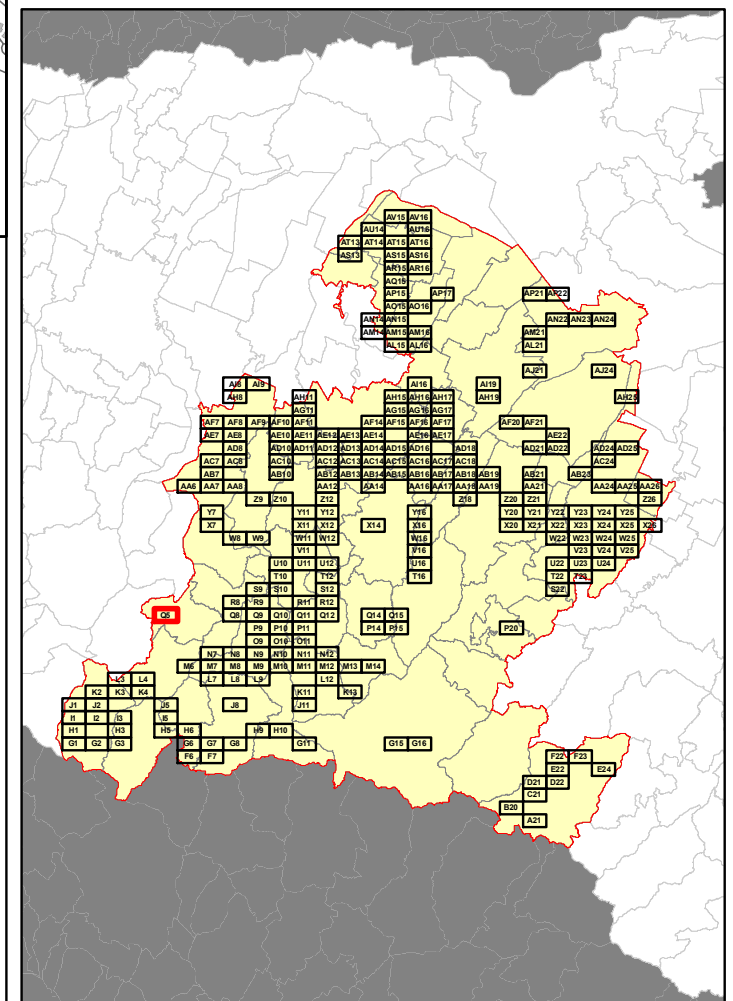
In corrispondenza di ciascun arco-strada si riporta "Lunghezza" e "Numero di interventi/anno" del singolo arcostrada nella forma: 116 - 52 (esempio), dove 116 è la lunghezza dell'arcostrada espressa in metri e 52 è il numero di interventi/anno



Elenco di vie, strade e piazze oggetto di spazzamento

- PIAZZA CADUTI 10TH M DIVISION
- PIAZZA NANNI LEVERA
- VIA BOLOGNA
- VIA CADUTI DI CEFALONIA
- VIA CAVORRA
- VIA IVO LOLLINI
- VIA LENZI

Bacino territoriale di Bologna
Scala: 1:1.000.000



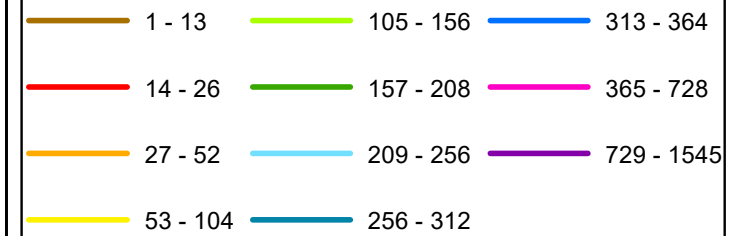
RELAZIONE TECNICA - FASCICOLO 1
Piano Programma Organizzativo

ALLEGATO 1J (PARTE 1)
Spazzamento Manuale

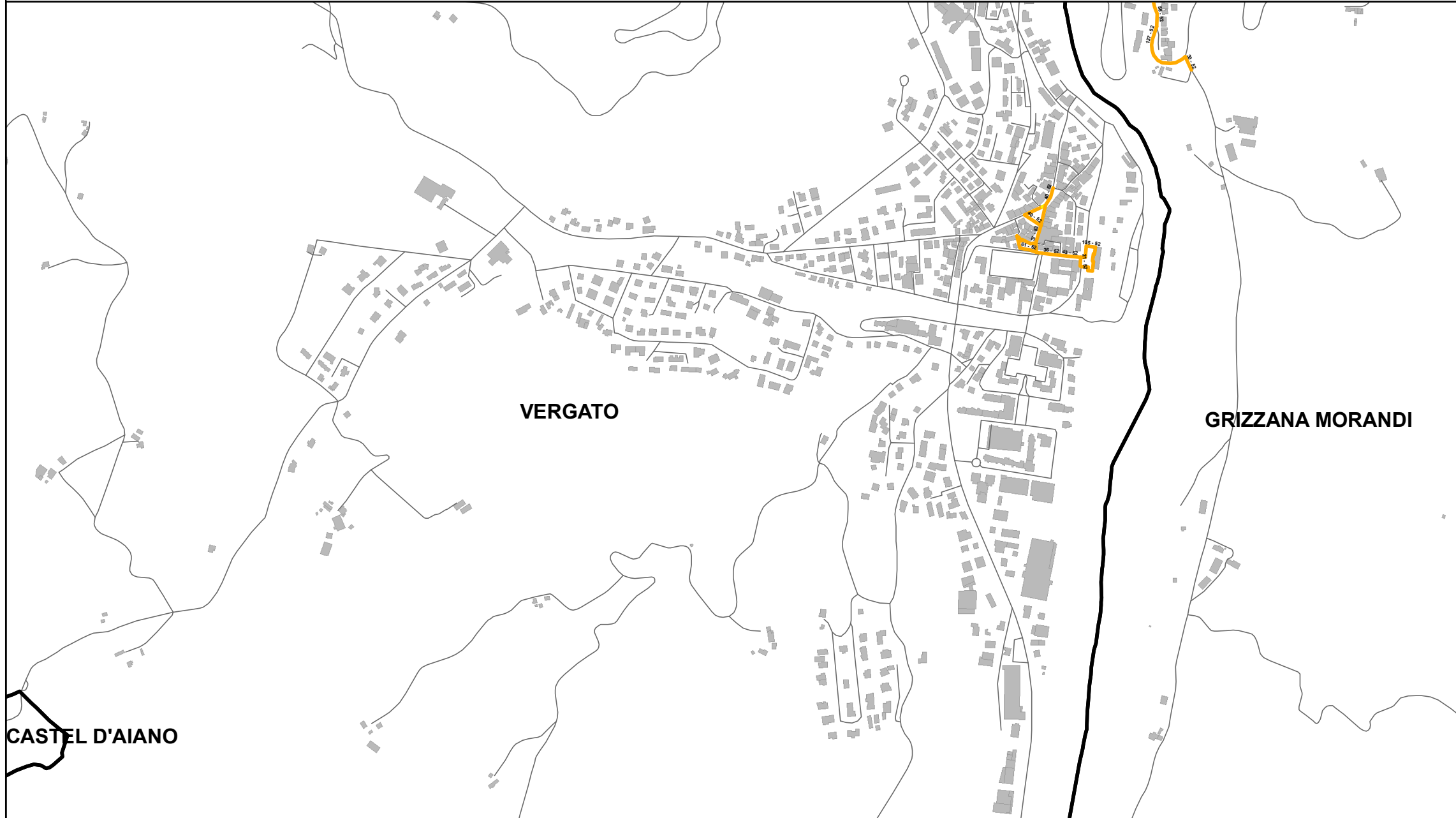
Quadri da A21 a T10

Legenda

Numero Interventi/Anno per arcostrada



In corrispondenza di ciascun arco-strada si riporta "Lunghezza" e "Numero di interventi/anno" del singolo arcostrada nella forma: 116 - 52 (esempio), dove 116 è la lunghezza dell'arcostrada espressa in metri e 52 è il numero di interventi/anno

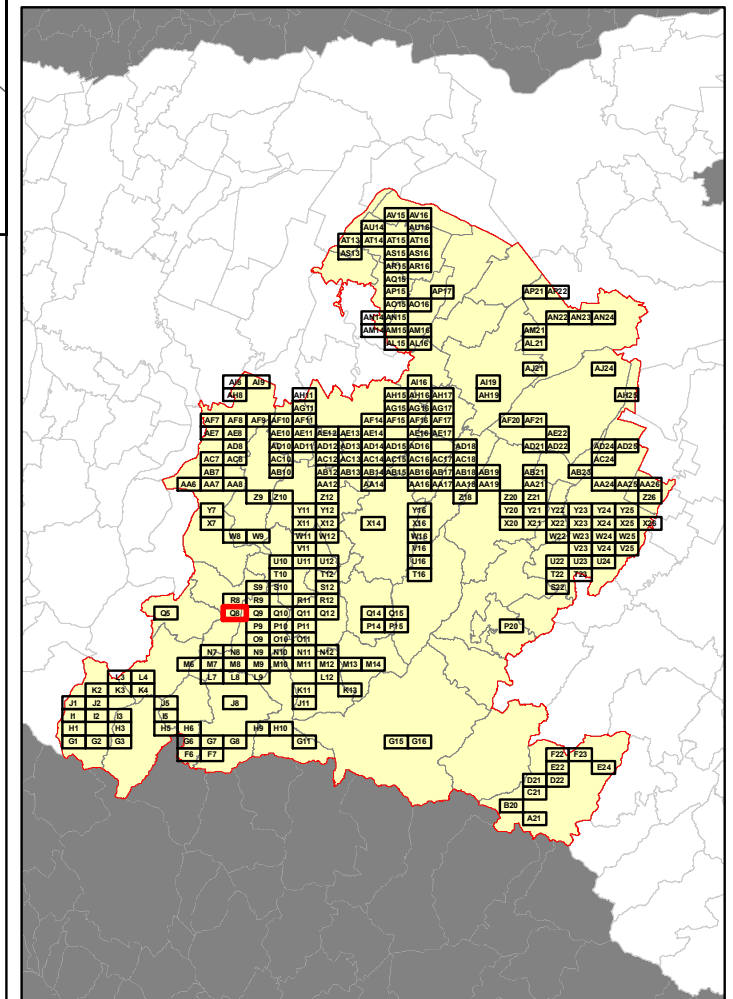


CASTEL D'AIANO

Elenco di vie, strade e piazze oggetto di spazzamento

- LOC CARVIANO EUROPA
- LOC CARVIANO QUADERNA
- LOCALITA' AMERICA CARVIANO
- PIAZZA CAPITANI DELLA MONTAGNA
- PIAZZA GIACOMO MATTEOTTI
- PIAZZA GIOVANNI XXIII
- VIA GUGLIELMO MARCONI
- VIA MONARI

Bacino territoriale di Bologna
Scala: 1:1.000.000



RELAZIONE TECNICA - FASCICOLO 1
Piano Programma Organizzativo

ALLEGATO 1J (PARTE 1)
Spazzamento Manuale

Quadri da A21 a T10

Legenda

Numero Interventi/Anno per arcostrada

1 - 13	105 - 156	313 - 364
14 - 26	157 - 208	365 - 728
27 - 52	209 - 256	729 - 1545
53 - 104	256 - 312	

In corrispondenza di ciascun arco-strada si riporta "Lunghezza" e "Numero di interventi/anno" del singolo arcostrada nella forma: 116 - 52 (esempio), dove 116 è la lunghezza dell'arcostrada espressa in metri e 52 è il numero di interventi/anno

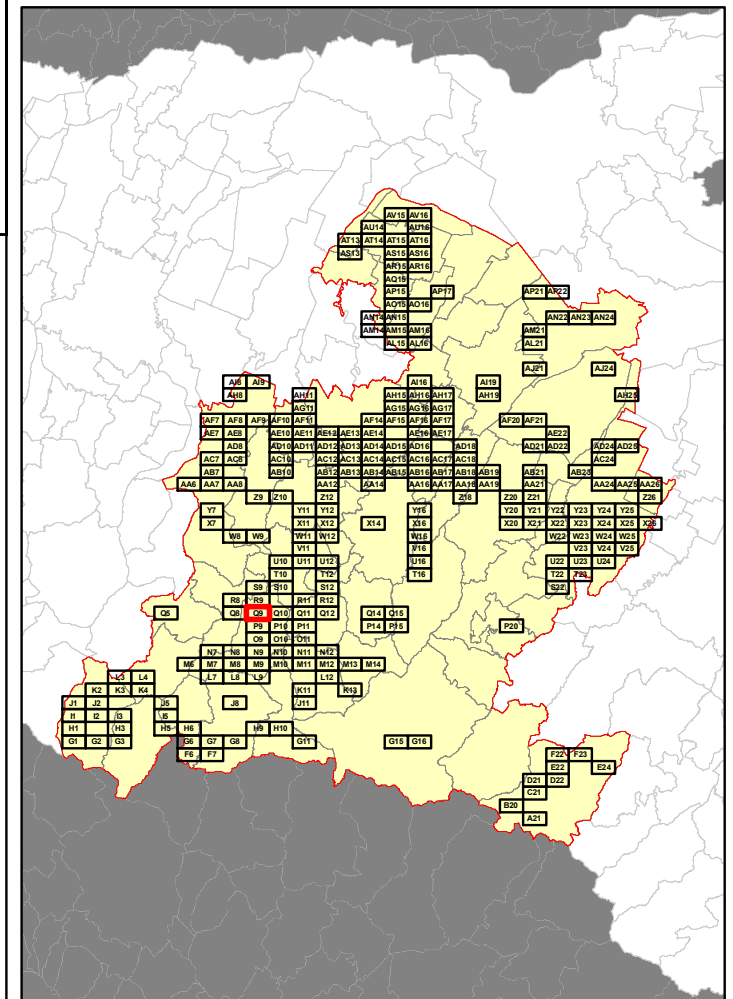


GRIZZANA MORANDI

Elenco di vie, strade e piazze oggetto di spazzamento

- LOCALITA' CASIGNO CARVIANO
- LOCALITA' POGGIO DI CARVIANO
- STRADA PROVINCIALE

Bacino territoriale di Bologna
Scala: 1:1.000.000



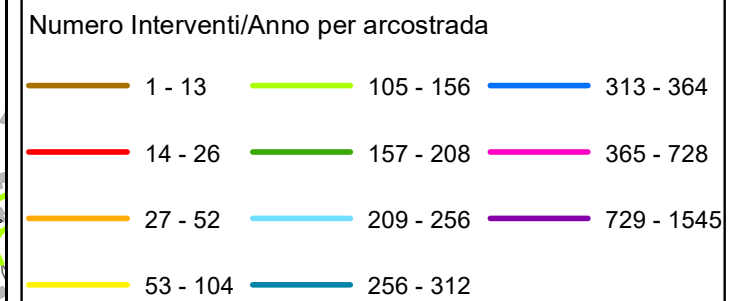


RELAZIONE TECNICA - FASCICOLO 1
Piano Programma Organizzativo

ALLEGATO 1J (PARTE 1)
Spazzamento Manuale

Quadri da A21 a T10

Legenda

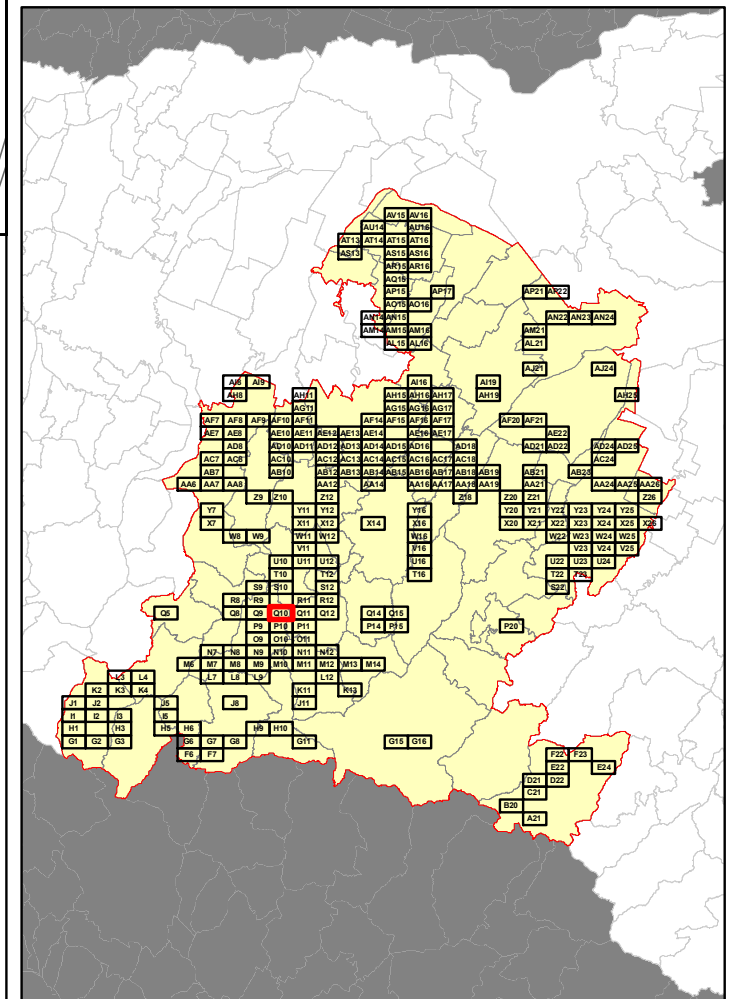


In corrispondenza di ciascun arco-strada si riporta "Lunghezza" e "Numero di interventi/anno" del singolo arcostrada nella forma: 116 - 52 (esempio), dove 116 è la lunghezza dell'arcostrada espressa in metri e 52 è il numero di interventi/anno

Elenco di vie, strade e piazze oggetto di spazzamento

- VIA DEL CASTELLO
- VIA GIOACCHINO ROSSINI
- VIA PROVINCIALE RIOVEGGIO

Bacino territoriale di Bologna
Scala: 1:1.000.000



MARZABOTTO



MONZUNO

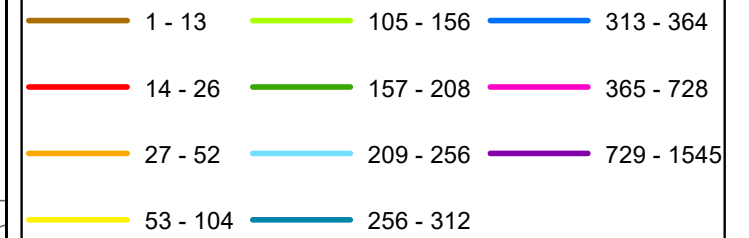
RELAZIONE TECNICA - FASCICOLO 1 Piano Programma Organizzativo

ALLEGATO 1J (PARTE 1) Spazzamento Manuale

Quadri da A21 a T10

Legenda

Numero Interventi/Anno per arcostrada

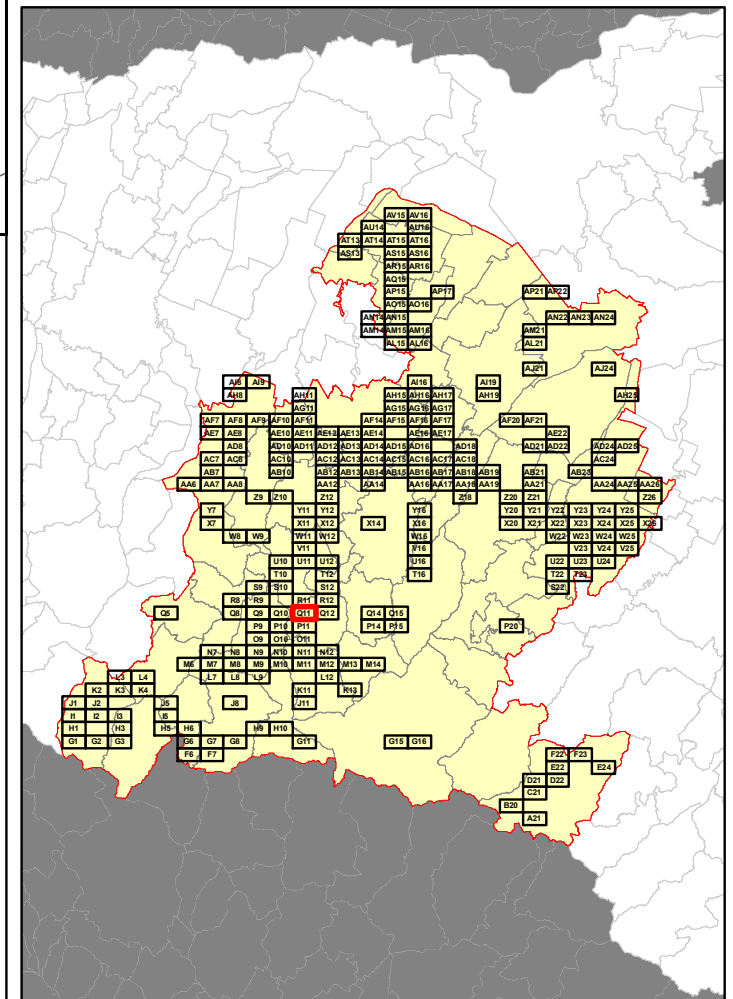


In corrispondenza di ciascun arco-strada si riporta "Lunghezza" e "Numero di interventi/anno" del singolo arcostrada nella forma: 116 - 52 (esempio), dove 116 è la lunghezza dell'arcostrada espressa in metri e 52 è il numero di interventi/anno

Elenco di vie, strade e piazze oggetto di spazzamento

- VIA DEL CASTELLO
- VIA PROVINCIALE RIOVEGGIO

Bacino territoriale di Bologna Scala: 1:1.000.000



RELAZIONE TECNICA - FASCICOLO 1
Piano Programma Organizzativo

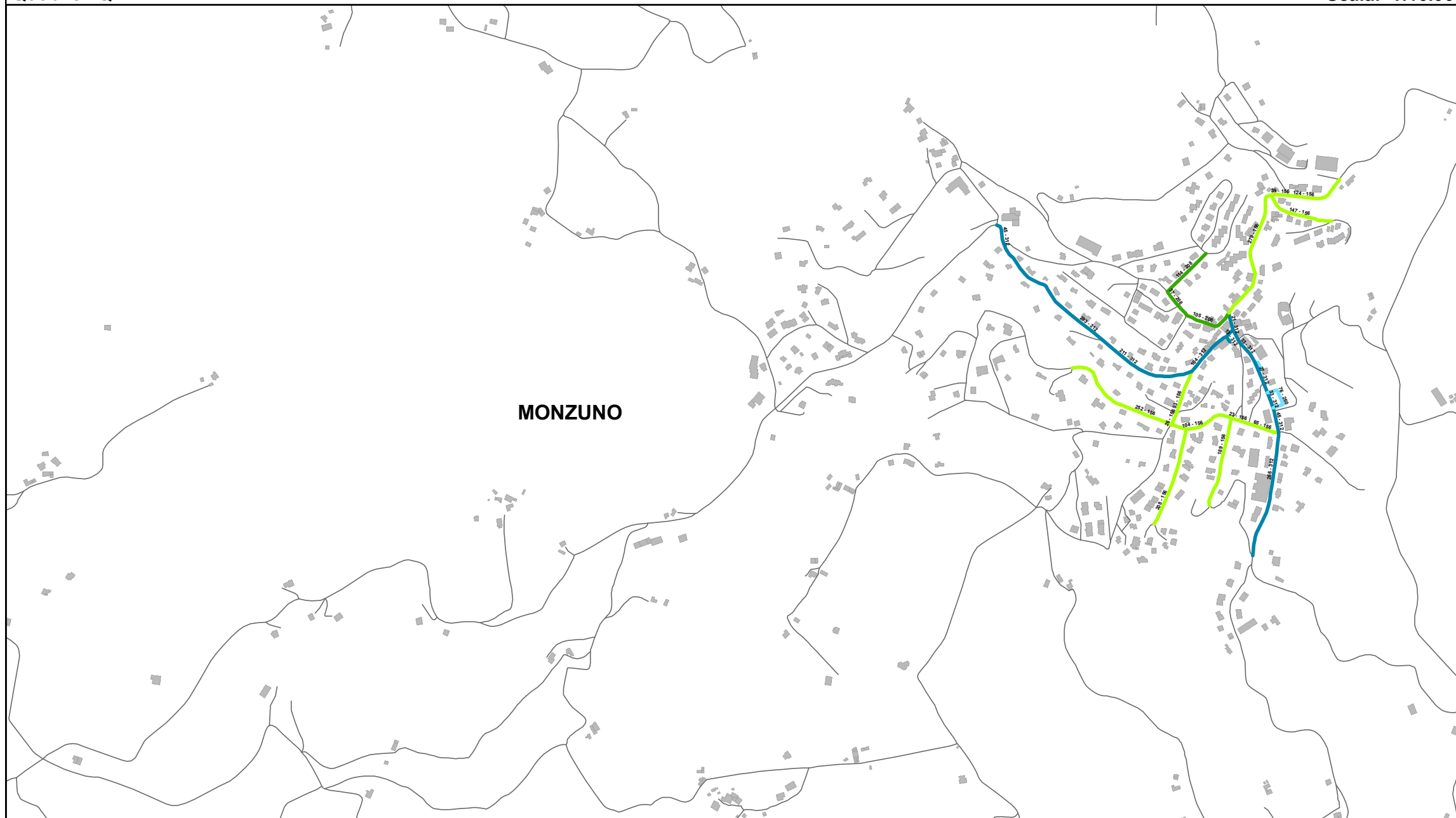
ALLEGATO 1J (PARTE 1)
Spazzamento Manuale

Quadri da A21 a T10

Legenda

Numero Interventi/Anno per arcostrada		
1 - 13	105 - 156	313 - 364
14 - 26	157 - 208	365 - 728
27 - 52	209 - 256	729 - 1545
53 - 104	256 - 312	

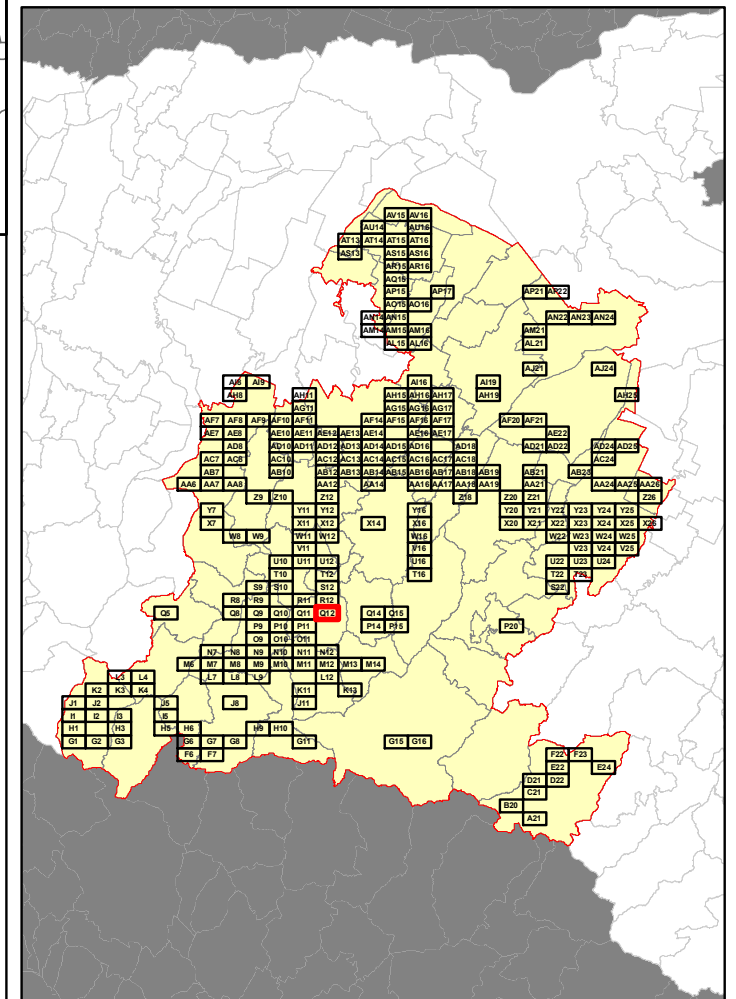
In corrispondenza di ciascun arco-strada si riporta "Lunghezza" e "Numero di interventi/anno" del singolo arcostrada nella forma: 116 - 52 (esempio), dove 116 è la lunghezza dell'arcostrada espressa in metri e 52 è il numero di interventi/anno



Elenco di vie, strade e piazze oggetto di spazzamento

- PIAZZA VENTIQUATTRO MAGGIO
- PIAZZALE SALVO D'ACQUISTO
- PIAZZETTA MARIO BENASSI
- VIA ALDO MORO
- VIA BELVEDERE
- VIA DELLA RINASCITA
- VIA FRATELLI MUSOLESI
- VIA GIACOMO MATTEOTTI
- VIA GUGLIELMO MARCONI
- VIA LUIGI CASAGLIA
- VIA NINO BERTOCCHI
- VIA PANORAMICA
- VIA PIETRO BIGNARDI
- VIA VENTICINQUE APRILE
- VIA XXX SETTEMBRE

Bacino territoriale di Bologna
Scala: 1:1.000.000

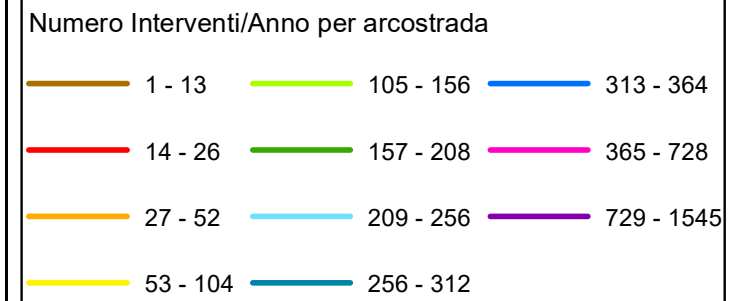


RELAZIONE TECNICA - FASCICOLO 1
Piano Programma Organizzativo

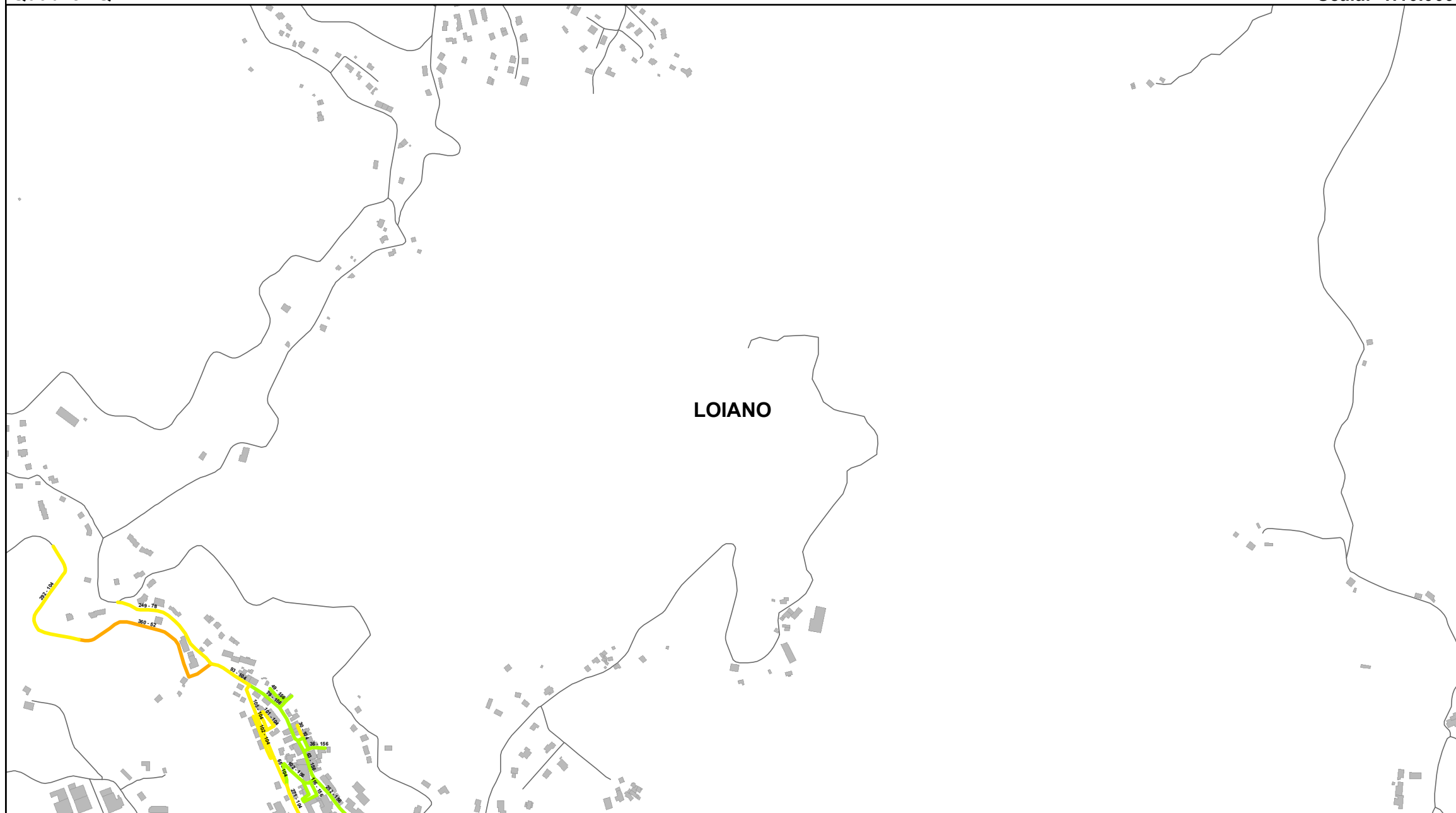
ALLEGATO 1J (PARTE 1)
Spazzamento Manuale

Quadri da A21 a T10

Legenda



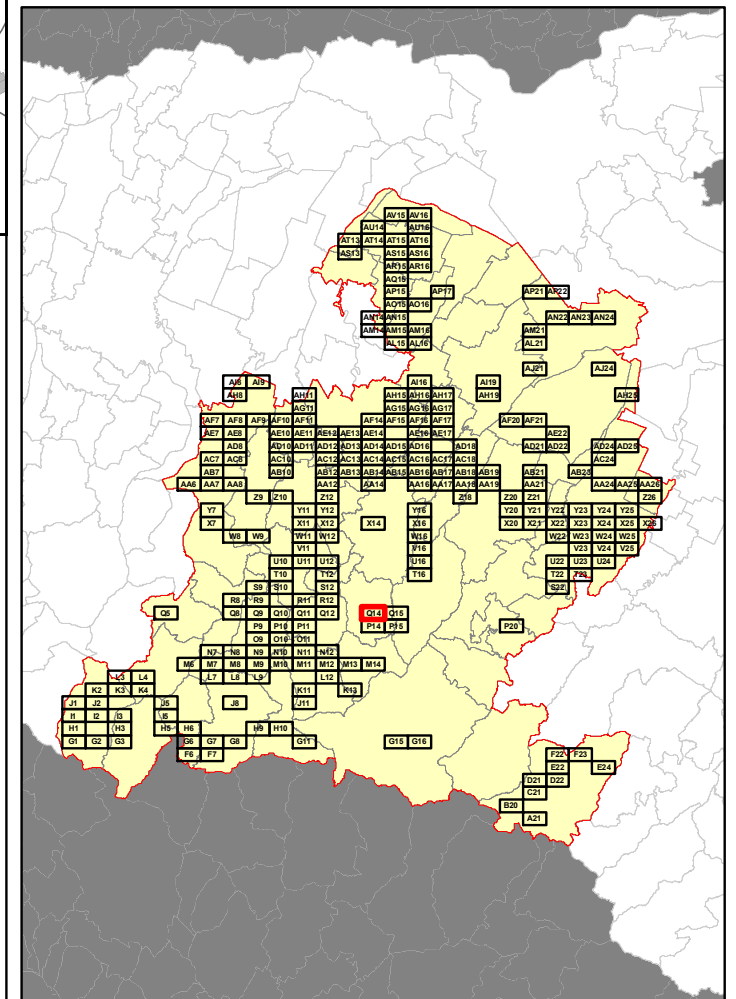
In corrispondenza di ciascun arco-strada si riporta "Lunghezza" e "Numero di interventi/anno" del singolo arcostrada nella forma: 116 - 52 (esempio), dove 116 è la lunghezza dell'arcostrada espressa in metri e 52 è il numero di interventi/anno



Elenco di vie, strade e piazze oggetto di spazzamento

- PIAZZA DALL'OLIO
- PIAZZA DANTE ALIGHIERI
- PIAZZA UBALDINO
- SP65
- VIA FONDAZZA
- VIA GIUSEPPE GARIBALDI
- VIA MULINO A VENTO
- VIA NAPOLEONICA
- VIA ROMA
- VIALE GUGLIELMO MARCONI
- VICOLO BASTINA
- VICOLO DE' FABBRI

Bacino territoriale di Bologna
Scala: 1:1.000.000



RELAZIONE TECNICA - FASCICOLO 1
Piano Programma Organizzativo

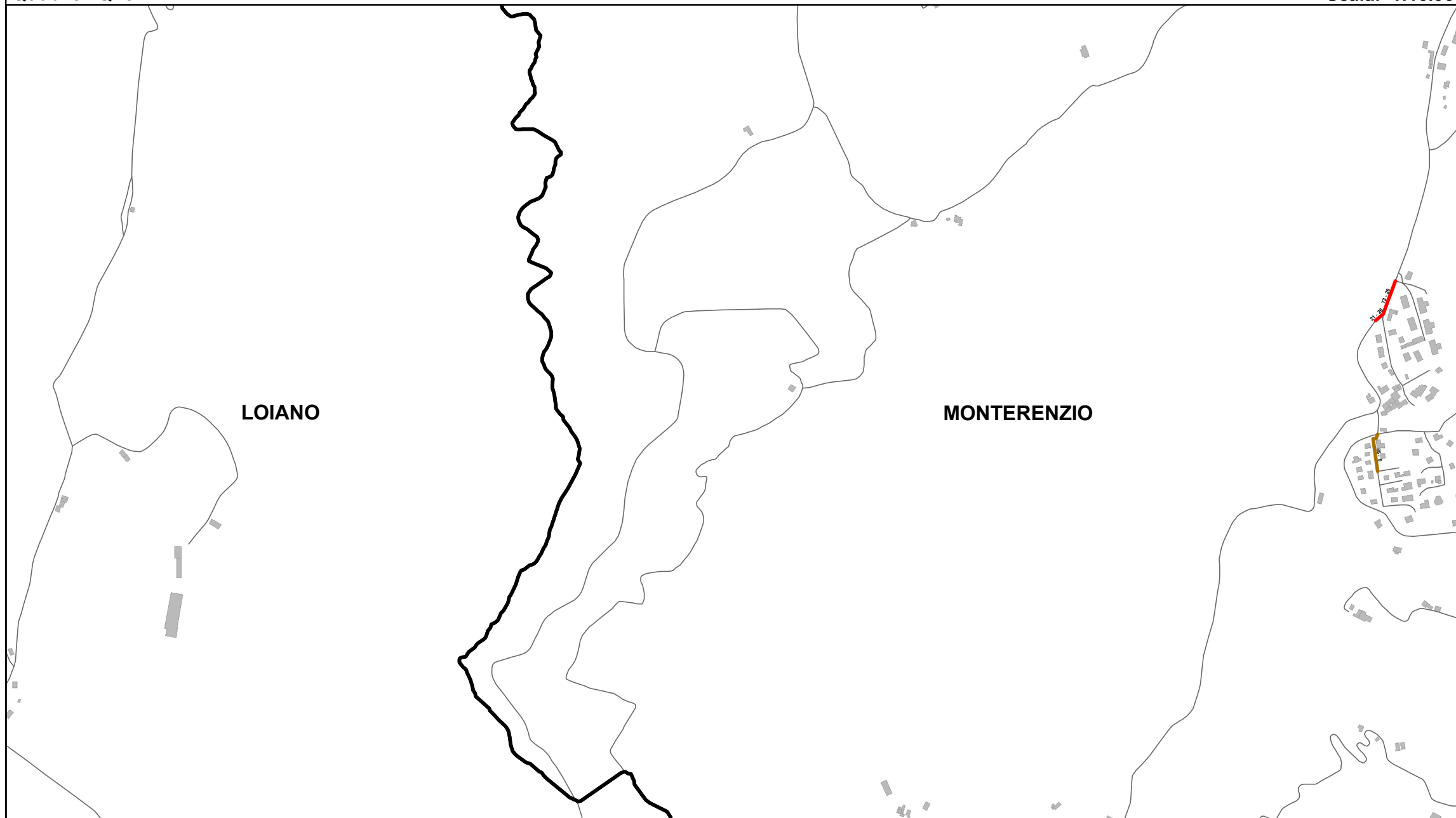
ALLEGATO 1J (PARTE 1)
Spazzamento Manuale

Quadri da A21 a T10

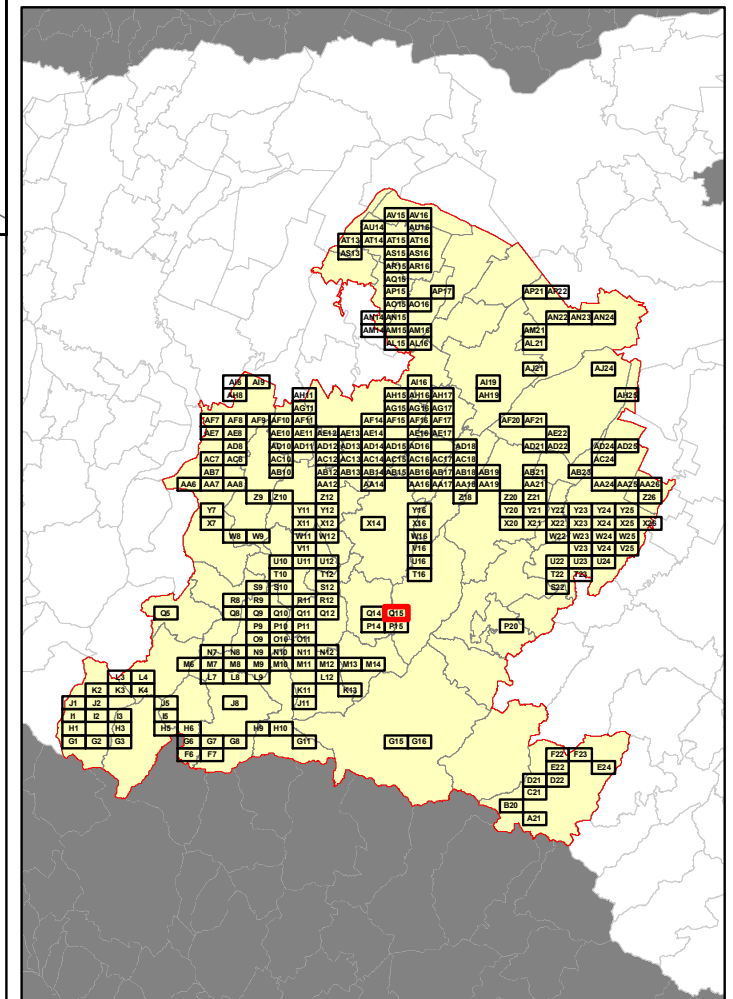
Legenda

Numero Interventi/Anno per arcostrada		
1 - 13	105 - 156	313 - 364
14 - 26	157 - 208	365 - 728
27 - 52	209 - 256	729 - 1545
53 - 104	256 - 312	

In corrispondenza di ciascun arco-strada si riporta "Lunghezza" e "Numero di interventi/anno" del singolo arcostrada nella forma: 116 - 52 (esempio), dove 116 è la lunghezza dell'arcostrada espressa in metri e 52 è il numero di interventi/anno



Bacino territoriale di Bologna
Scala: 1:1.000.000



Elenco di vie, strade e piazze oggetto di spazzamento

— VIA DEI FIORI
— VIA IDICE

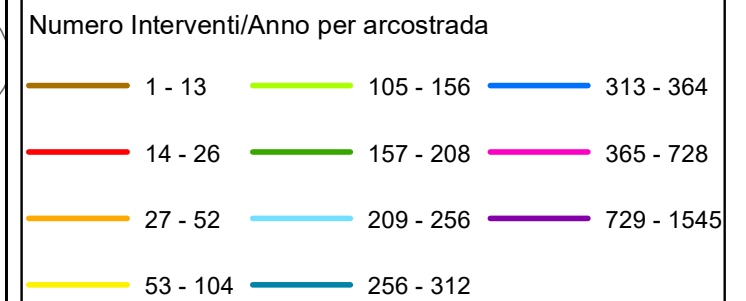
Table area containing the list of roads and squares to be cleaned, corresponding to the codes shown in the regional map. The table content is not fully legible in the image.

RELAZIONE TECNICA - FASCICOLO 1
Piano Programma Organizzativo

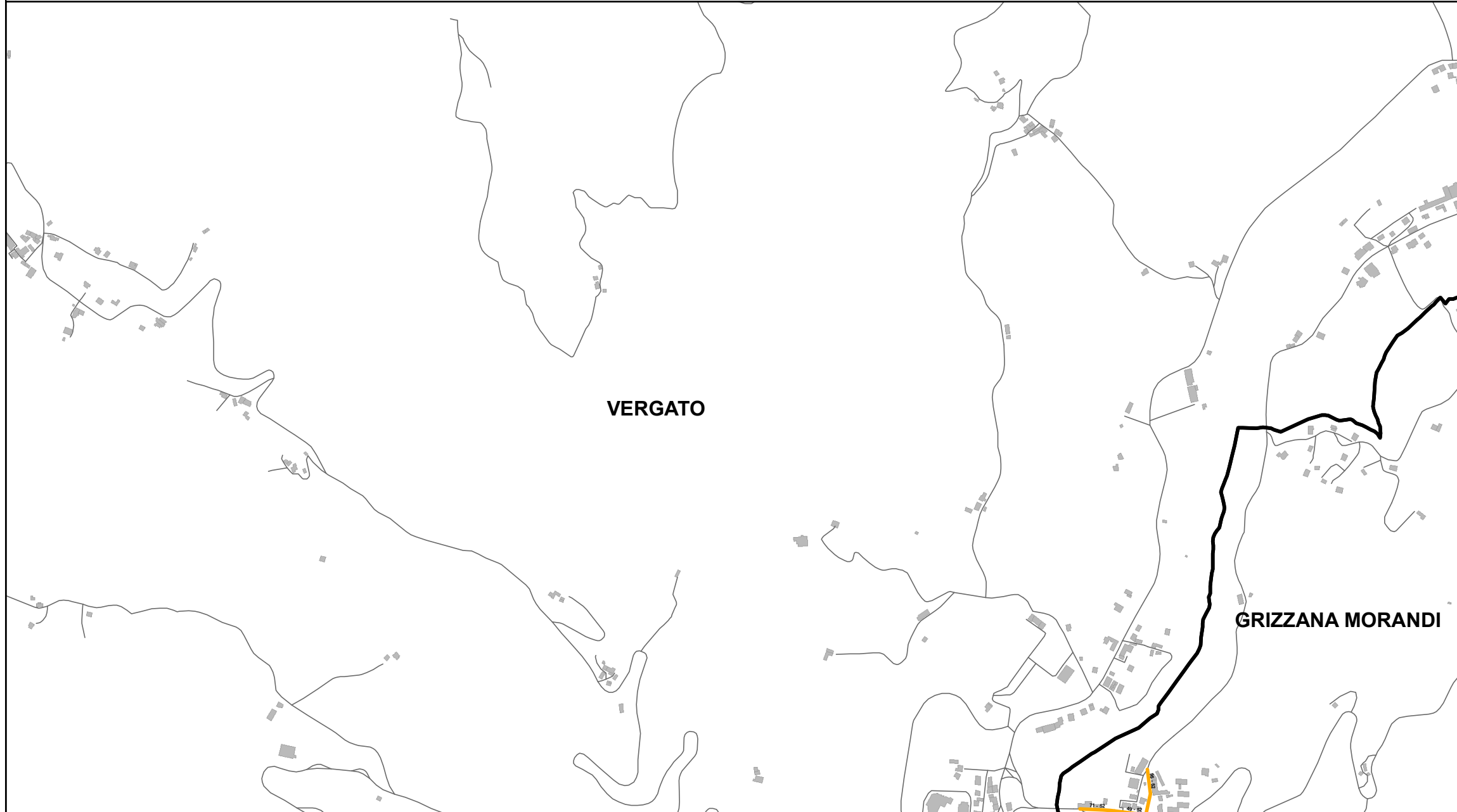
ALLEGATO 1J (PARTE 1)
Spazzamento Manuale

Quadri da A21 a T10

Legenda



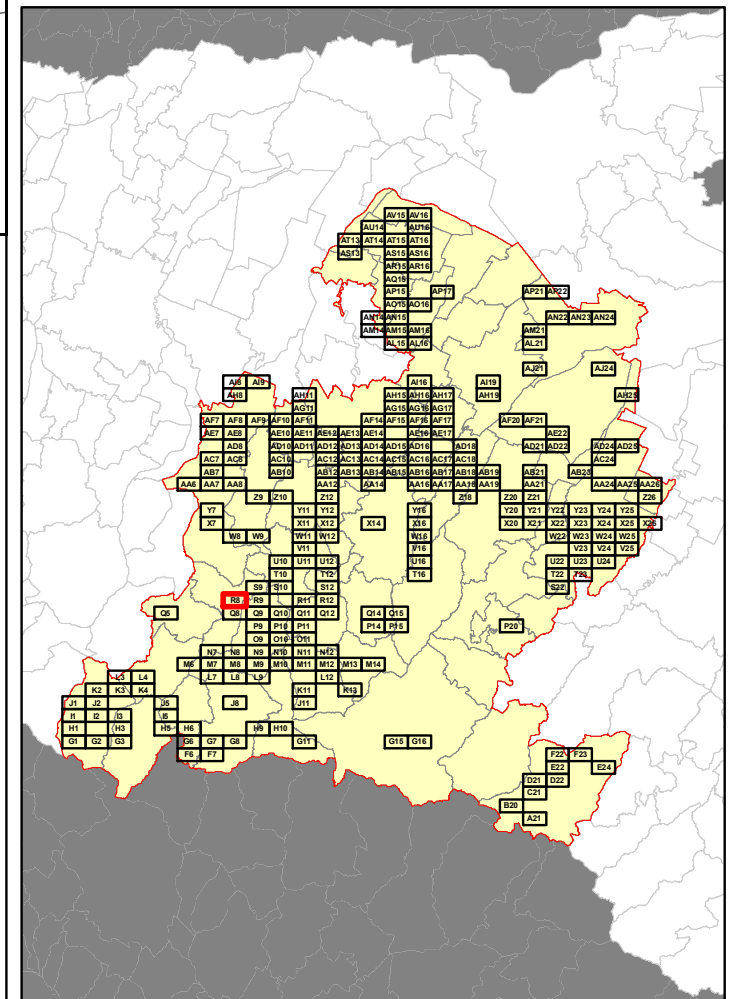
In corrispondenza di ciascun arco-strada si riporta "Lunghezza" e "Numero di interventi/anno" del singolo arcostrada nella forma: 116 - 52 (esempio), dove 116 è la lunghezza dell'arcostrada espressa in metri e 52 è il numero di interventi/anno



Elenco di vie, strade e piazze oggetto di spazzamento

— LOCALITA' AMERICA CARVIANO

Bacino territoriale di Bologna
Scala: 1:1.000.000





RELAZIONE TECNICA - FASCICOLO 1
Piano Programma Organizzativo

ALLEGATO 1J (PARTE 1)
Spazzamento Manuale

Quadri da A21 a T10

Legenda

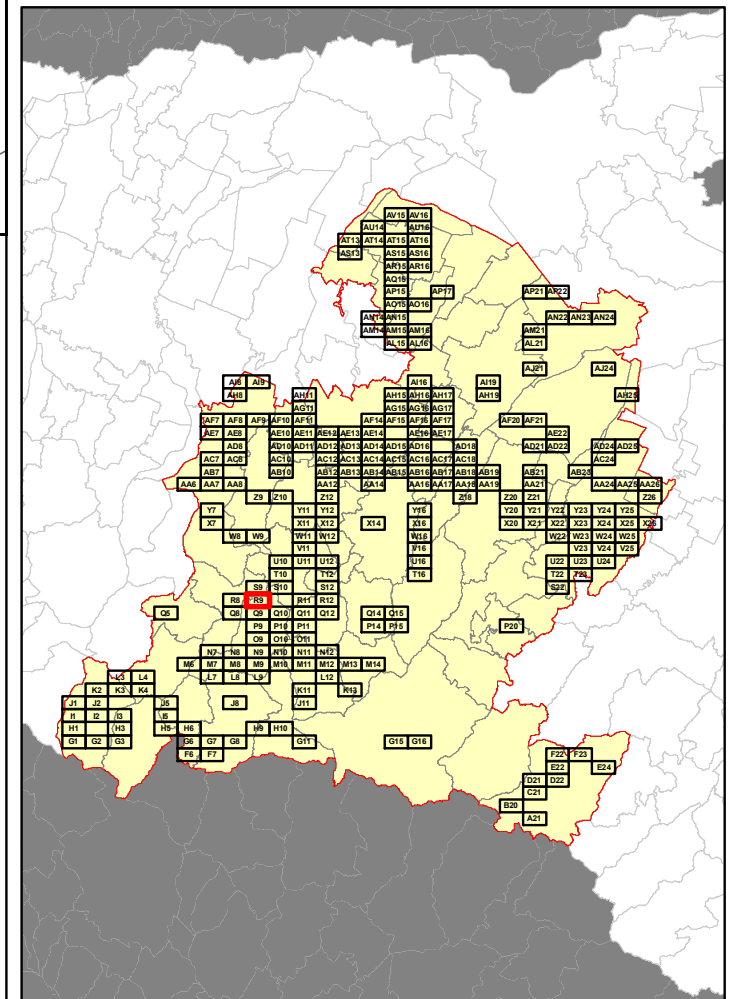
Numero Interventi/Anno per arcostrada		
1 - 13	105 - 156	313 - 364
14 - 26	157 - 208	365 - 728
27 - 52	209 - 256	729 - 1545
53 - 104	256 - 312	

In corrispondenza di ciascun arco-strada si riporta "Lunghezza" e "Numero di interventi/anno" del singolo arcostrada nella forma: 116 - 52 (esempio), dove 116 è la lunghezza dell'arcostrada espressa in metri e 52 è il numero di interventi/anno

Elenco di vie, strade e piazze oggetto di spazzamento

— LOCALITA' POGGIO DI CARVIANO

Bacino territoriale di Bologna
Scala: 1:1.000.000



RELAZIONE TECNICA - FASCICOLO 1
Piano Programma Organizzativo

ALLEGATO 1J (PARTE 1)
Spazzamento Manuale

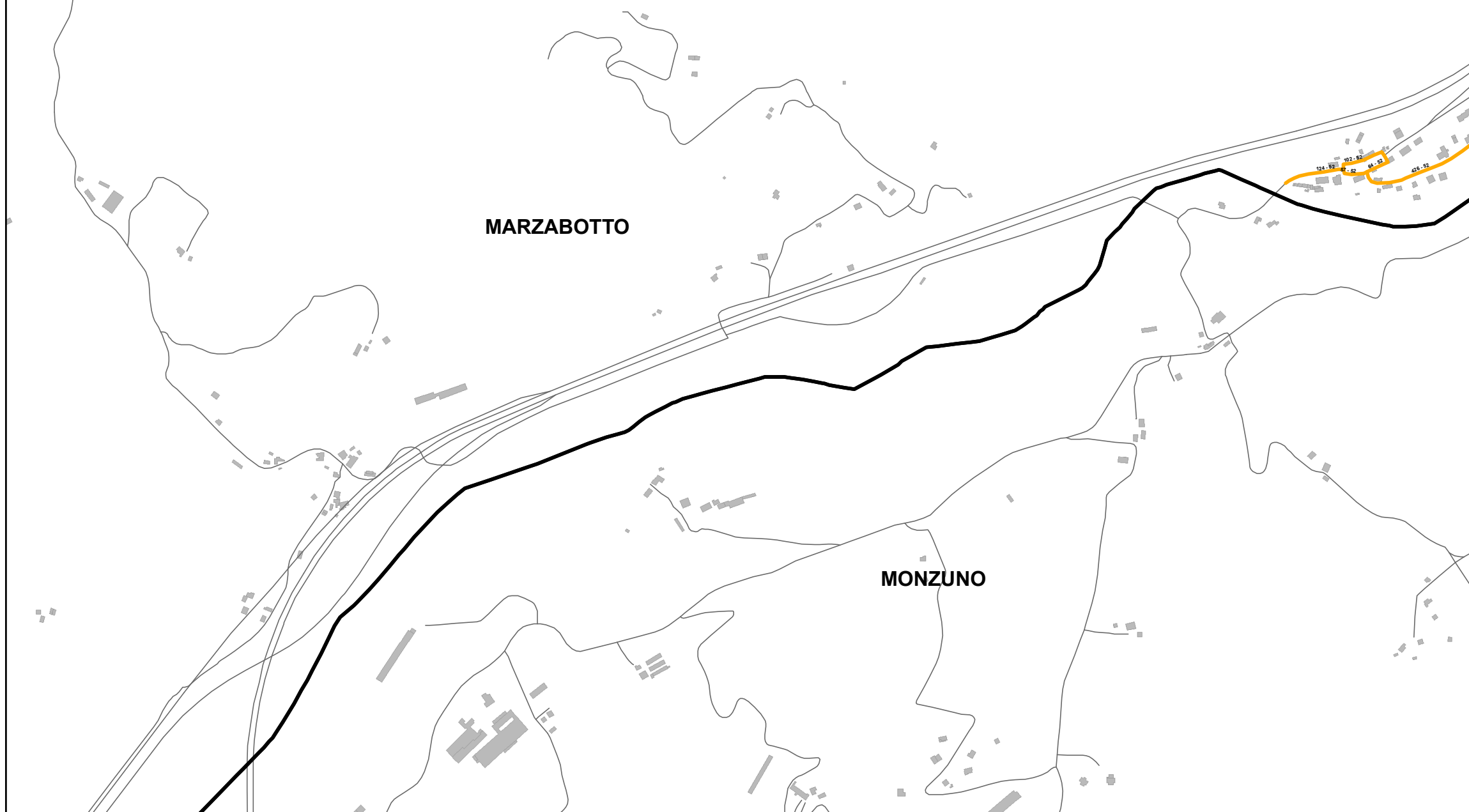
Quadri da A21 a T10

Legenda

Numero Interventi/Anno per arcostrada

1 - 13	105 - 156	313 - 364
14 - 26	157 - 208	365 - 728
27 - 52	209 - 256	729 - 1545
53 - 104	256 - 312	

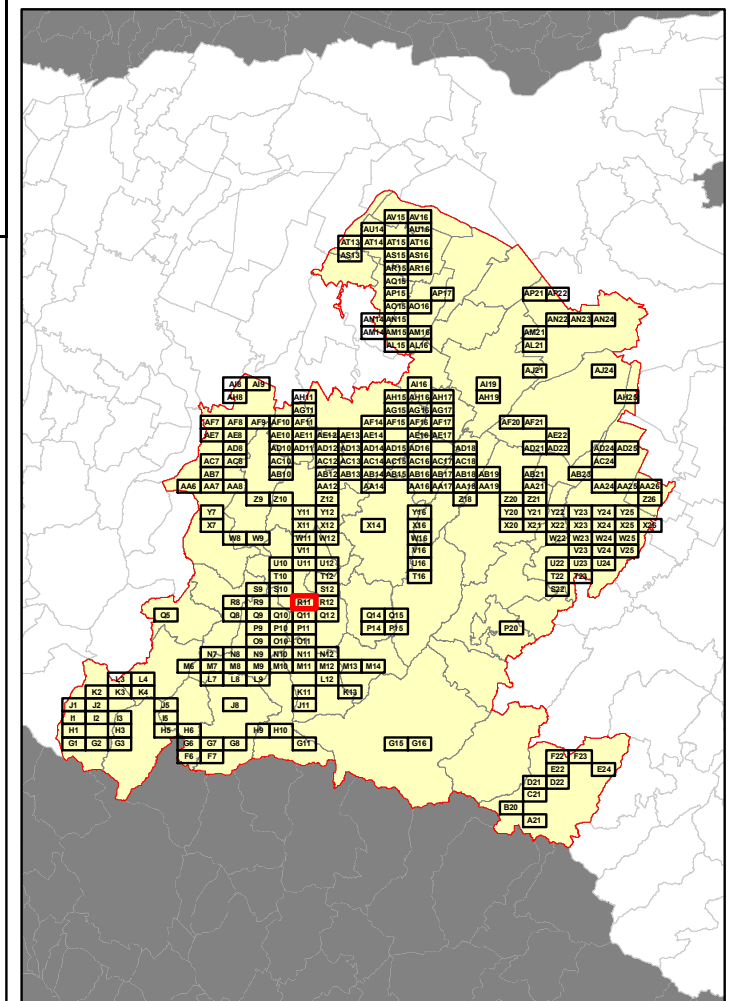
In corrispondenza di ciascun arco-strada si riporta "Lunghezza" e "Numero di interventi/anno" del singolo arcostrada nella forma: 116 - 52 (esempio), dove 116 è la lunghezza dell'arcostrada espressa in metri e 52 è il numero di interventi/anno



Elenco di vie, strade e piazze oggetto di spazzamento

- PIAZZA BENNI ANTONIETTA
- VIA GARDELLETTA
- VIA GASTONE ROSSI

Bacino territoriale di Bologna
Scala: 1:1.000.000



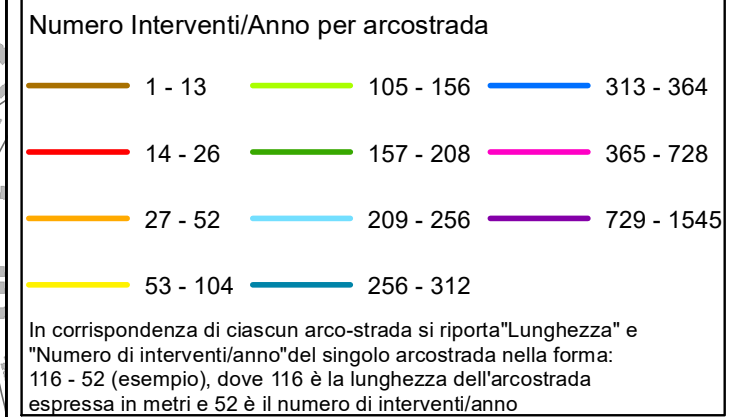


RELAZIONE TECNICA - FASCICOLO 1 Piano Programma Organizzativo

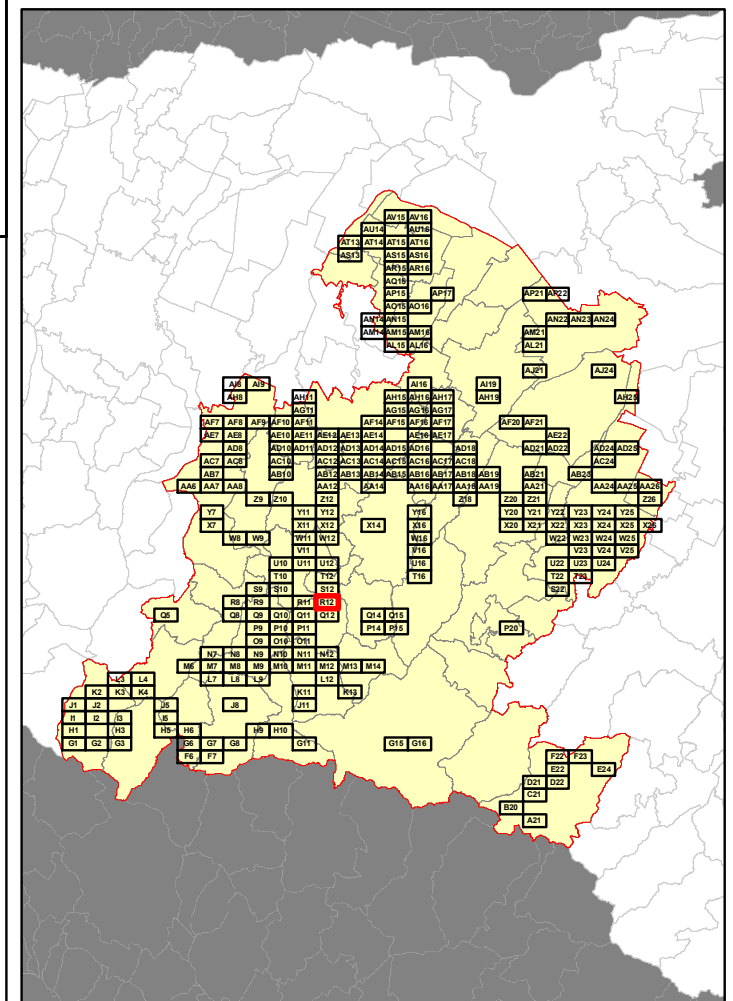
ALLEGATO 1J (PARTE 1) Spazzamento Manuale

Quadri da A21 a T10

Legenda



Bacino territoriale di Bologna Scala: 1:1.000.000



Elenco di vie, strade e piazze oggetto di spazzamento

— VIA GASTONE ROSSI



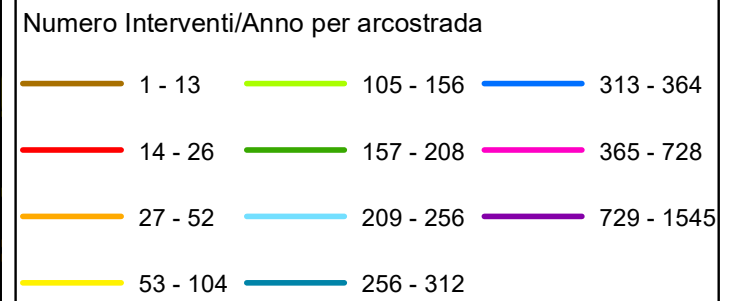


RELAZIONE TECNICA - FASCICOLO 1
Piano Programma Organizzativo

ALLEGATO 1J (PARTE 1)
Spazzamento Manuale

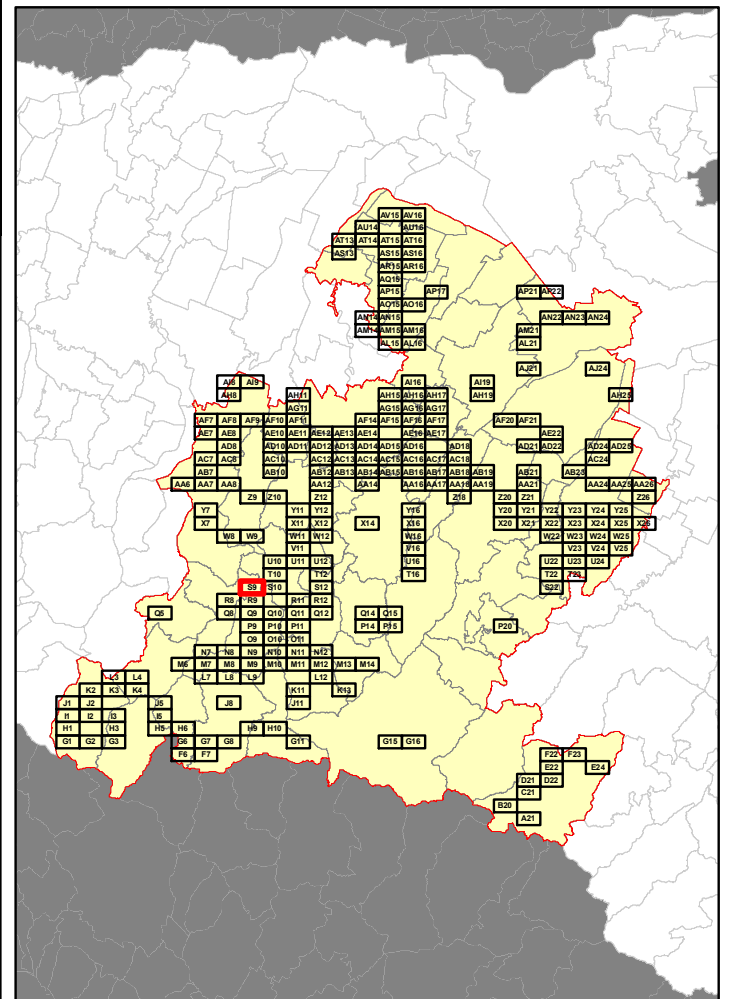
Quadri da A21 a T10

Legenda



In corrispondenza di ciascun arco-strada si riporta "Lunghezza" e "Numero di interventi/anno" del singolo arcostrada nella forma: 116 - 52 (esempio), dove 116 è la lunghezza dell'arcostrada espressa in metri e 52 è il numero di interventi/anno

Bacino territoriale di Bologna
Scala: 1:1.000.000



Elenco di vie, strade e piazze oggetto di spazzamento

- LOCALITA' SALVARO PIOPPE
- VIA BOSCAIOLO
- VIA CA' FABBRI
- VIA CANAPA
- VIA CASELLA SALVARO
- VIA CASONA
- VIA PANORAMICA
- VIA RESISTENZA

RELAZIONE TECNICA - FASCICOLO 1
Piano Programma Organizzativo

ALLEGATO 1J (PARTE 1)
Spazzamento Manuale

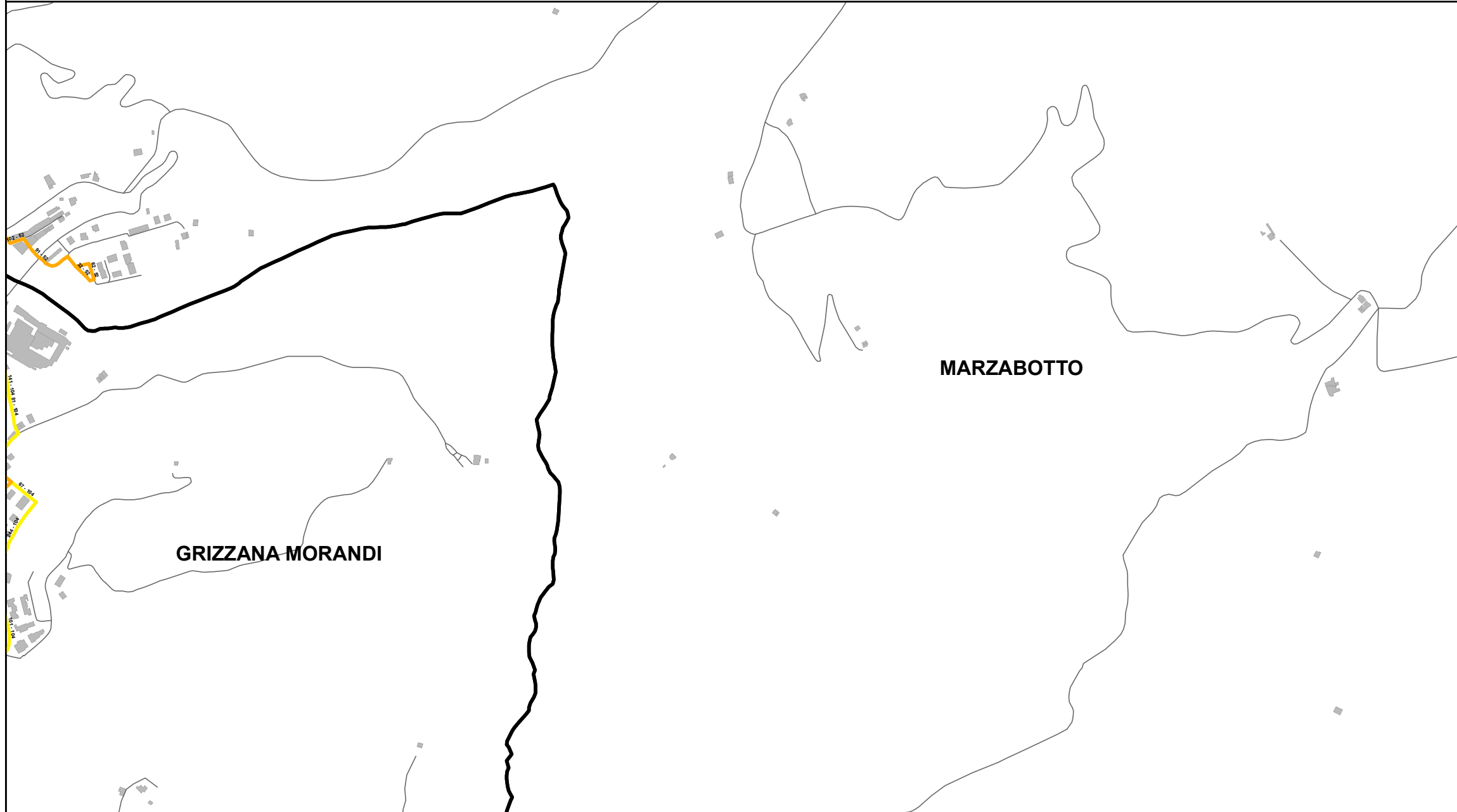
Quadri da A21 a T10

Legenda

Numero Interventi/Anno per arcostrada

1 - 13	105 - 156	313 - 364
14 - 26	157 - 208	365 - 728
27 - 52	209 - 256	729 - 1545
53 - 104	256 - 312	

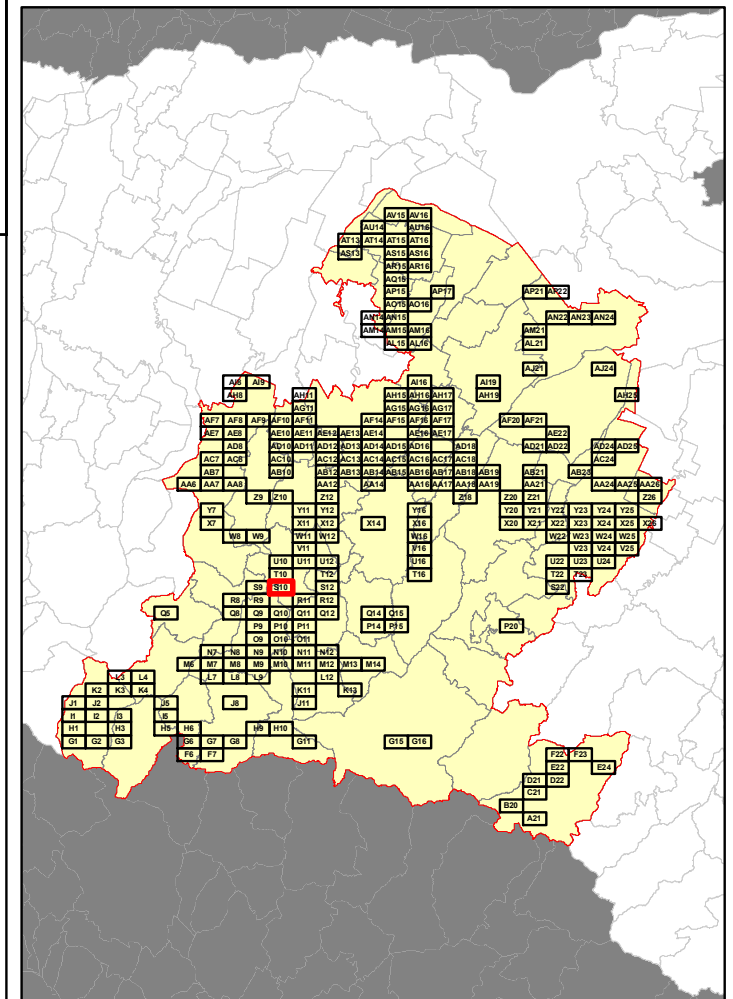
In corrispondenza di ciascun arco-strada si riporta "Lunghezza" e "Numero di interventi/anno" del singolo arcostrada nella forma: 116 - 52 (esempio), dove 116 è la lunghezza dell'arcostrada espressa in metri e 52 è il numero di interventi/anno



Elenco di vie, strade e piazze oggetto di spazzamento

- VIA CA' FABBRI
- VIA CASONA
- VIA PANORAMICA
- VIA PIOPPE BERLETA
- VIA RESISTENZA

Bacino territoriale di Bologna
Scala: 1:1.000.000



RELAZIONE TECNICA - FASCICOLO 1 Piano Programma Organizzativo

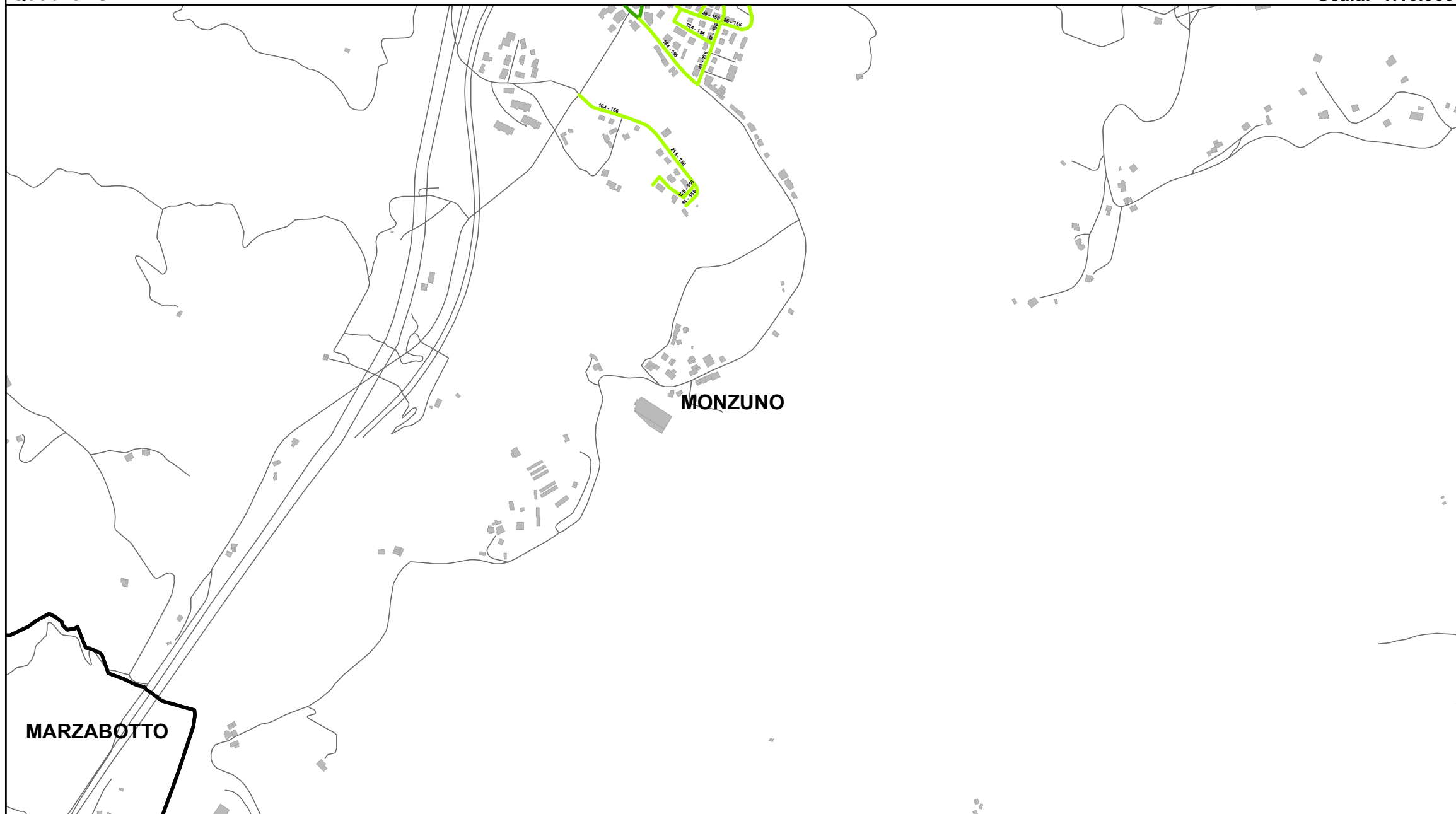
ALLEGATO 1J (PARTE 1) Spazzamento Manuale

Quadri da A21 a T10

Legenda

Numero Interventi/Anno per arcostrada		
1 - 13	105 - 156	313 - 364
14 - 26	157 - 208	365 - 728
27 - 52	209 - 256	729 - 1545
53 - 104	256 - 312	

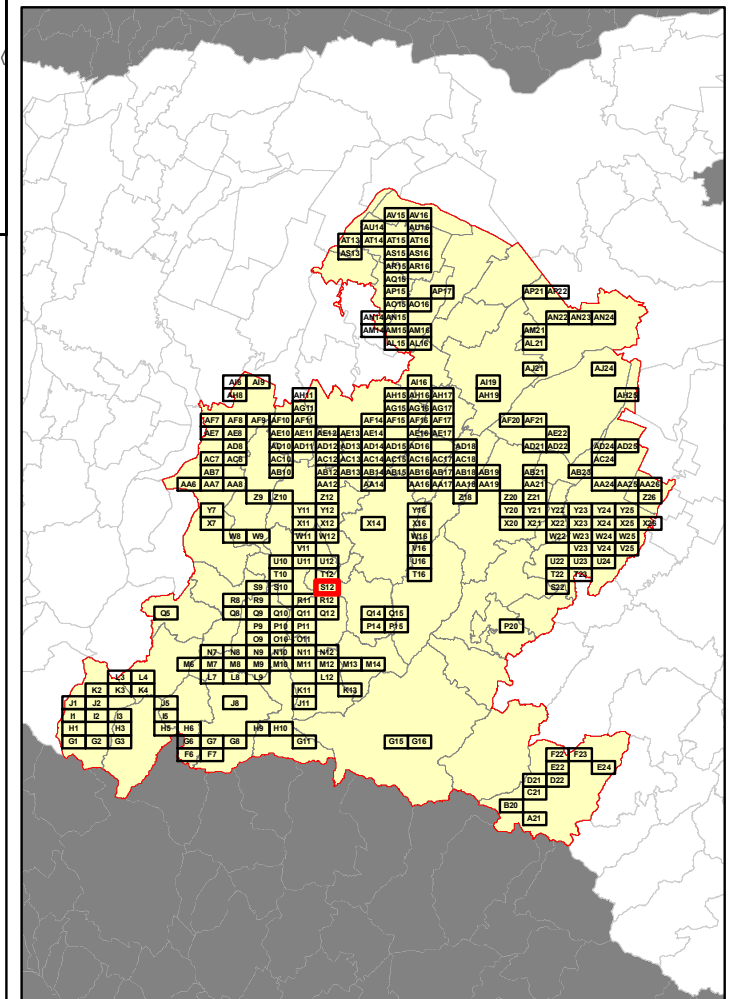
In corrispondenza di ciascun arco-strada si riporta "Lunghezza" e "Numero di interventi/anno" del singolo arcostrada nella forma: 116 - 52 (esempio), dove 116 è la lunghezza dell'arcostrada espressa in metri e 52 è il numero di interventi/anno



Elenco di vie, strade e piazze oggetto di spazzamento

- VIA CADUTI DELLA LIBERAZIONE
- VIA COVA
- VIA GIANNI PALMIERI
- VIA MARIO MUSOLESI
- VIA UMBERTO CRISALIDI
- VIA VAL DI SETTA - VADO

Bacino territoriale di Bologna Scala: 1:1.000.000



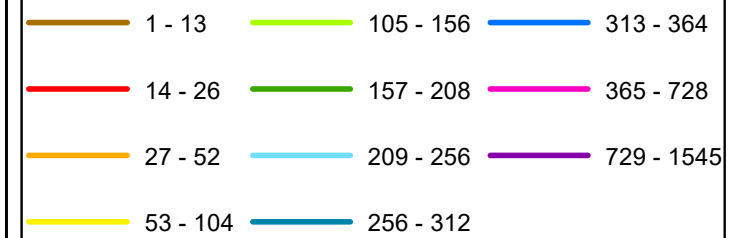
RELAZIONE TECNICA - FASCICOLO 1
Piano Programma Organizzativo

ALLEGATO 1J (PARTE 1)
Spazzamento Manuale

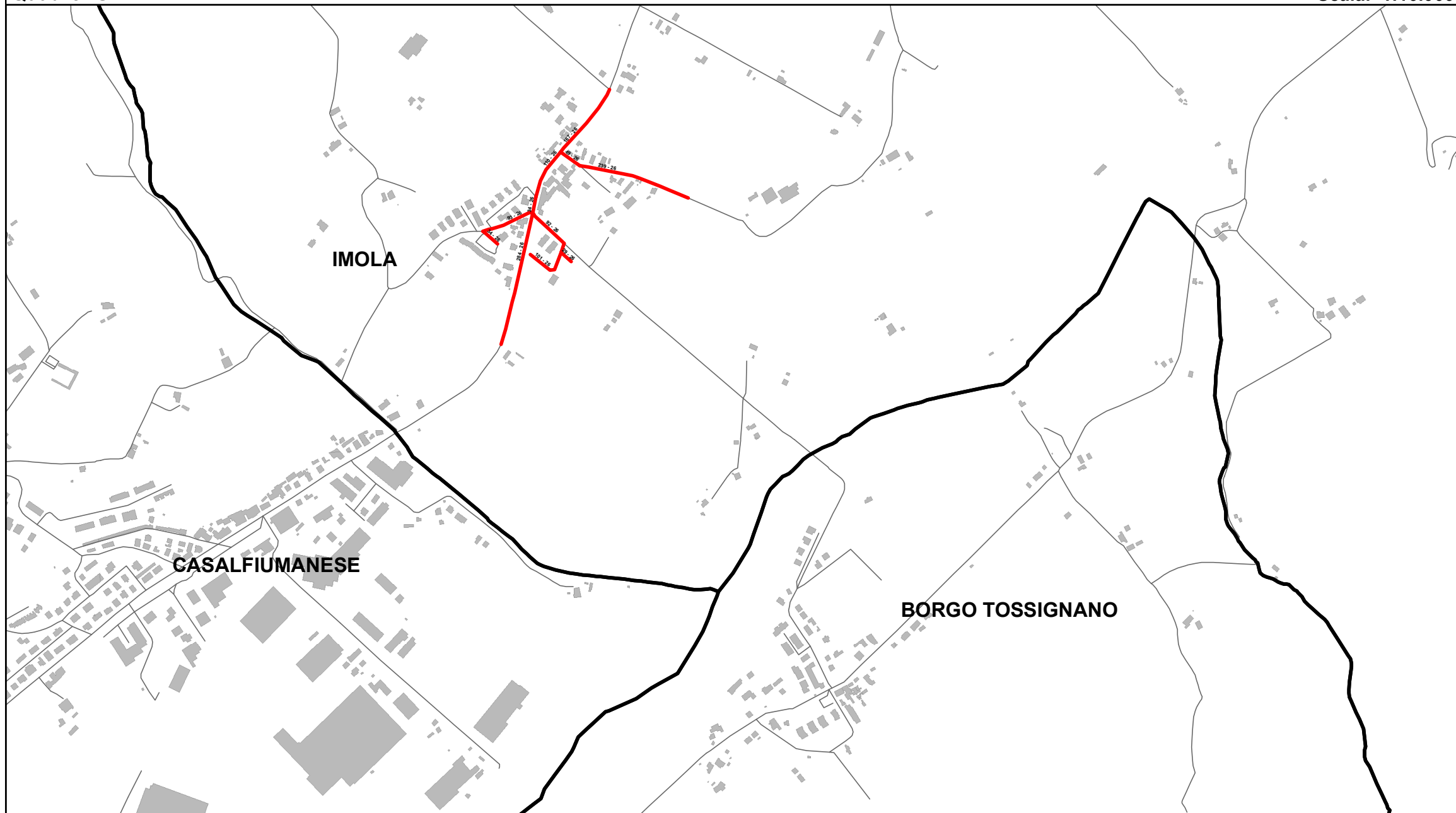
Quadri da A21 a T10

Legenda

Numero Interventi/Anno per arcostrada



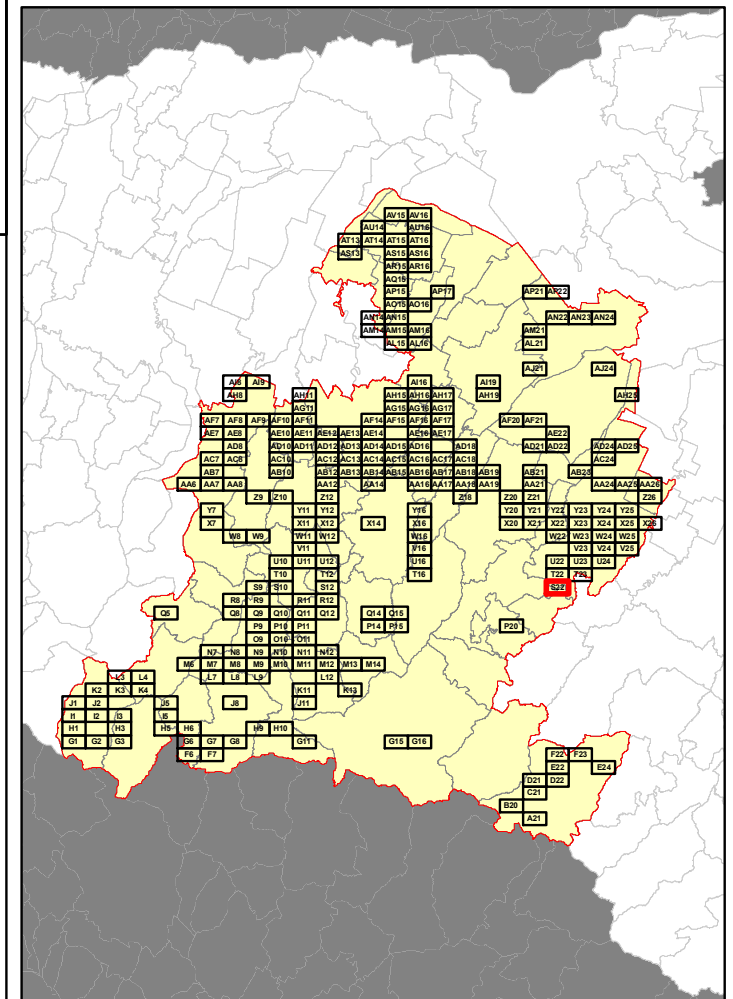
In corrispondenza di ciascun arco-strada si riporta "Lunghezza" e "Numero di interventi/anno" del singolo arcostrada nella forma: 116 - 52 (esempio), dove 116 è la lunghezza dell'arcostrada espressa in metri e 52 è il numero di interventi/anno



Elenco di vie, strade e piazze oggetto di spazzamento

- PIAZZA GAMBERINI A DOMENICO
- VIA DEL SANTO
- VIA DI MONTRONE
- VIA MONTANARA
- VIA PILA CIPOLLA

Bacino territoriale di Bologna
Scala: 1:1.000.000



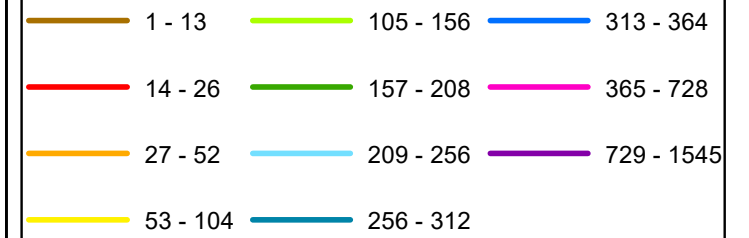
RELAZIONE TECNICA - FASCICOLO 1
Piano Programma Organizzativo

ALLEGATO 1J (PARTE 1)
Spazzamento Manuale

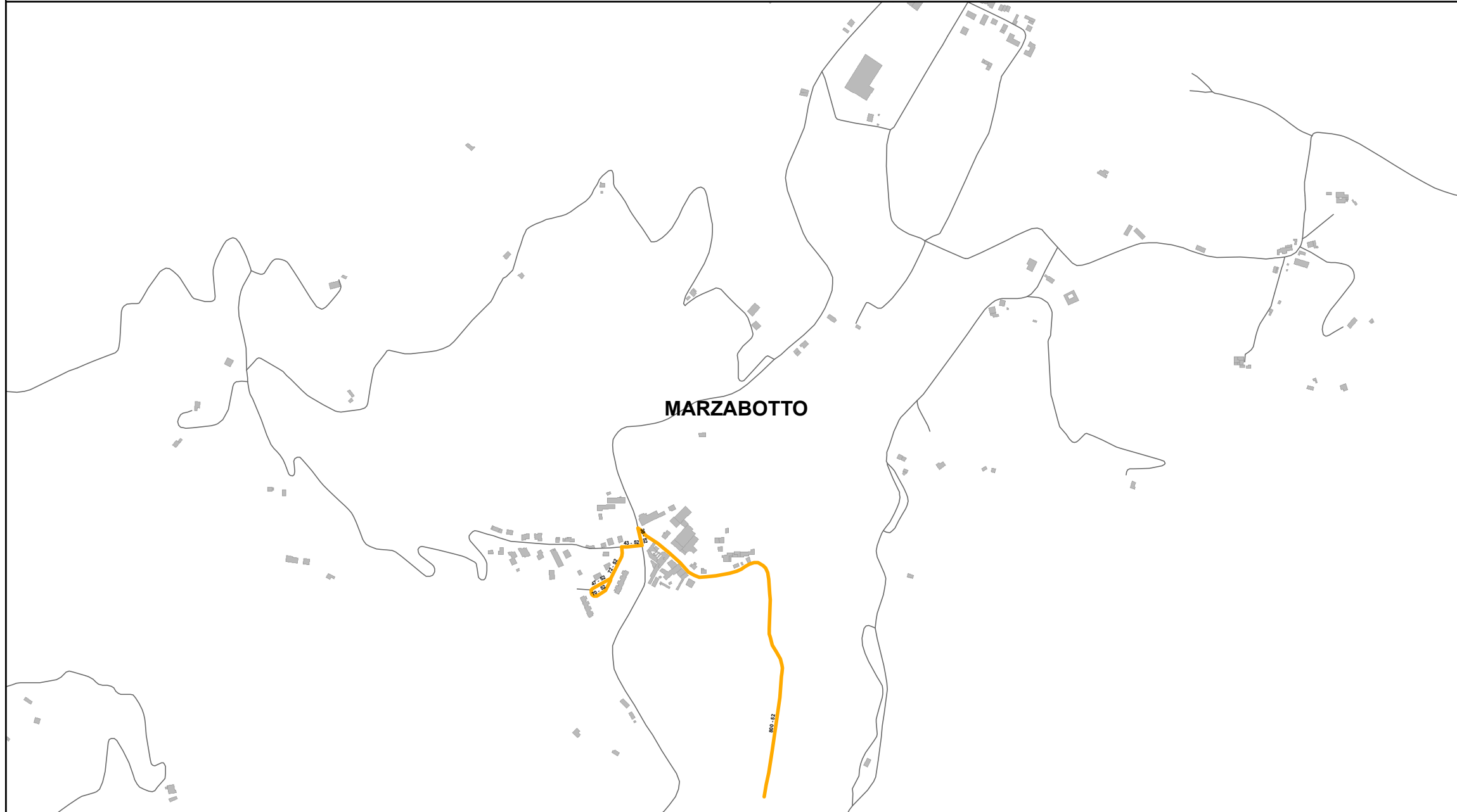
Quadri da A21 a T10

Legenda

Numero Interventi/Anno per arcostrada



In corrispondenza di ciascun arco-strada si riporta "Lunghezza" e "Numero di interventi/anno" del singolo arcostrada nella forma: 116 - 52 (esempio), dove 116 è la lunghezza dell'arcostrada espressa in metri e 52 è il numero di interventi/anno



Elenco di vie, strade e piazze oggetto di spazzamento

- VIA DEL RIO PARADISO
- VIA MALFOLLE
- VIA PORRETTANA SUD

Bacino territoriale di Bologna
Scala: 1:1.000.000

