



gestione integrata rifiuti



Offerta per l'affidamento in concessione del servizio pubblico di gestione integrata dei rifiuti urbani e assimilati nel bacino territoriale di Bologna

BUSTA B – OFFERTA TECNICA | RELAZIONE TECNICA – FASCICOLO 1 ALLEGATO 1K – SPAZZAMENTO MECCANIZZATO

SCADENZA PRESENTAZIONE OFFERTA 22/12/2020

RAGGRUPPAMENTO TEMPORANEO DI IMPRESE COSTITUITO TRA:



Mandataria
Hera S.p.A.
Via Carlo Berti Pichat, 2/4, Bologna (BO)
C.F. 04245520376 - P.IVA di Gruppo 03819031208



Mandante
Giacomo Brodolini S.C.A.R.L.
Viale delle Regioni 35, Volania di Comacchio (FE)
C.F./P.IVA 00326860384

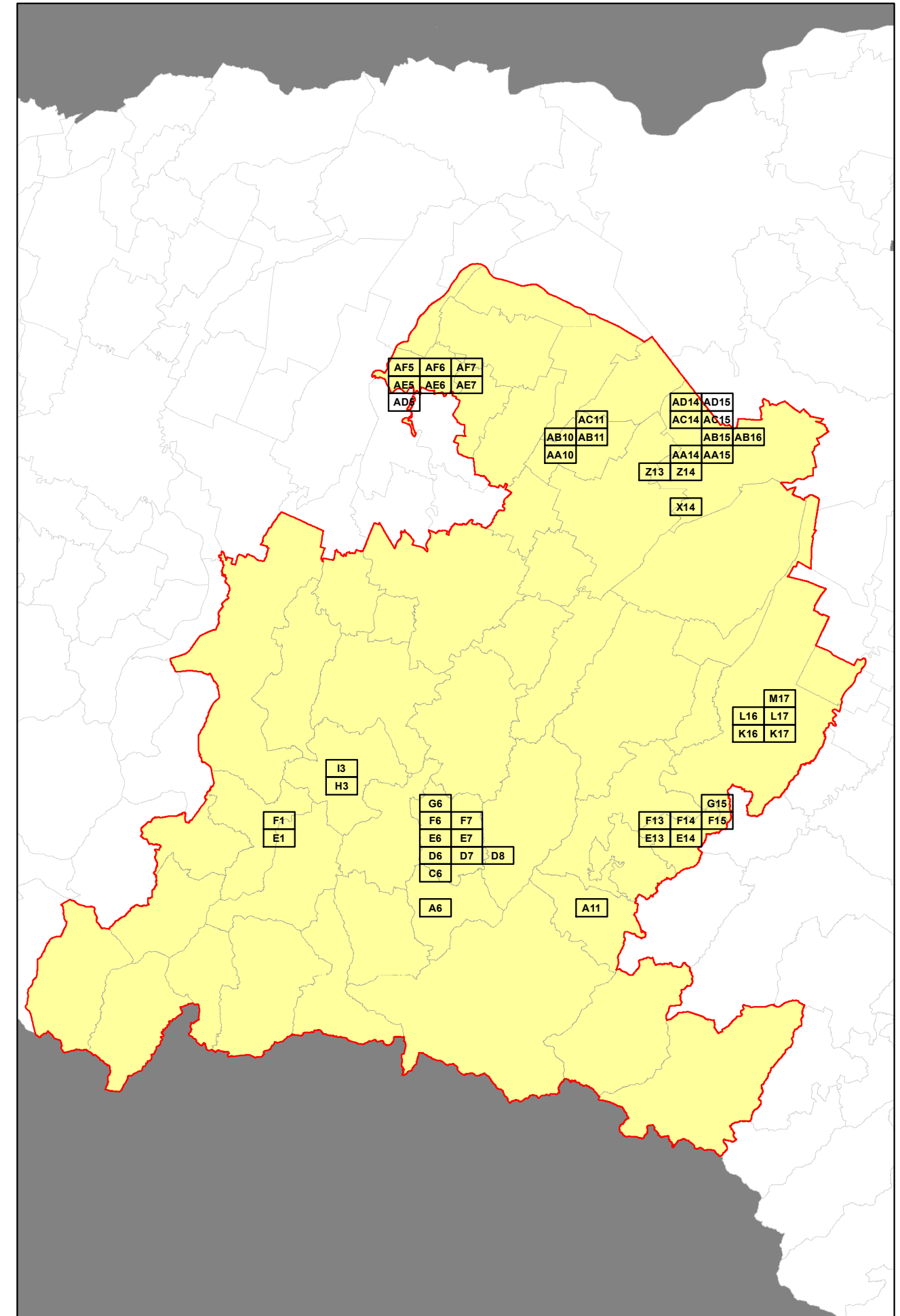


Mandante
Consorzio Stabile ECOBI Società Consortile a R.L.
Impresa Sociale
Via Brasili 91 - Modena
C.F./P.IVA 03194231209

**RELAZIONE TECNICA - FASCICOLO 1 - Piano Programma Organizzativo
ALLEGATO 1K
Spazzamento Meccanizzato**

INDICE: INQUADRAMENTO GENERALE

COMUNE	QUADRO DI DETTAGLIO (Pagina)
BARICELLA	AC11 (pag. 37)
BORGHI TOSIGNANO	E13 (pag. 10), E14 (pag. 11), F13 (pag. 15), F14 (pag. 16), F15 (pag. 17), G15 (pag. 19)
BUDRIO	X14 (pag. 27), Z13 (pag. 28), AA14 (pag. 31)
CASALFUMANESE	E13 (pag. 10), F13 (pag. 15), F14 (pag. 16), F15 (pag. 17), G15 (pag. 19)
CASTEL DEL RIO	A11 (pag. 2)
CASTELLO D'ARGILE	AD5 (pag. 40), AE5 (pag. 43), AE6 (pag. 44), AE7 (pag. 45), AF5 (pag. 46), AF6 (pag. 47), AF7 (pag. 48)
FONTANELICE	E13 (pag. 10)
GRIZZANA MORANDI	E1 (pag. 7), F1 (pag. 12)
IMOLA	F15 (pag. 17), G15 (pag. 19), K16 (pag. 22), K17 (pag. 23), L16 (pag. 24), L17 (pag. 25), M17 (pag. 26)
LOIANO	C6 (pag. 3), D6 (pag. 4), D7 (pag. 5), D8 (pag. 6), E6 (pag. 8), E7 (pag. 9), F6 (pag. 13), F7 (pag. 14), G6 (pag. 18)
MALALBERGO	AB10 (pag. 33), AC11 (pag. 37)
MARZABOTTO	H3 (pag. 20), I3 (pag. 21)
MINERBIO	AA10 (pag. 30), AB10 (pag. 33), AB11 (pag. 34), AC11 (pag. 37)
MOLINELLA	X14 (pag. 27), Z13 (pag. 28), Z14 (pag. 29), AA14 (pag. 31), AA15 (pag. 32), AB15 (pag. 35), AB16 (pag. 36), AC14 (pag. 38), AC15 (pag. 39), AD14 (pag. 41), AD15 (pag. 42)
MONGHIDORO	A6 (pag. 1), C6 (pag. 3), D6 (pag. 4)
MONTERENZIO	D7 (pag. 5), D8 (pag. 6), E7 (pag. 9), F7 (pag. 14)
MONZUNO	D6 (pag. 4), E6 (pag. 8), F6 (pag. 13), G6 (pag. 18)
PIANORO	G6 (pag. 18)
SAN GIORGIO DI PIANO	AE7 (pag. 45), AF7 (pag. 48)
SAN PIETRO IN CASALE	AF7 (pag. 48)
VERGATO	E1 (pag. 7), F1 (pag. 12)



RELAZIONE TECNICA - FASCICOLO 1
Piano Programma Organizzativo

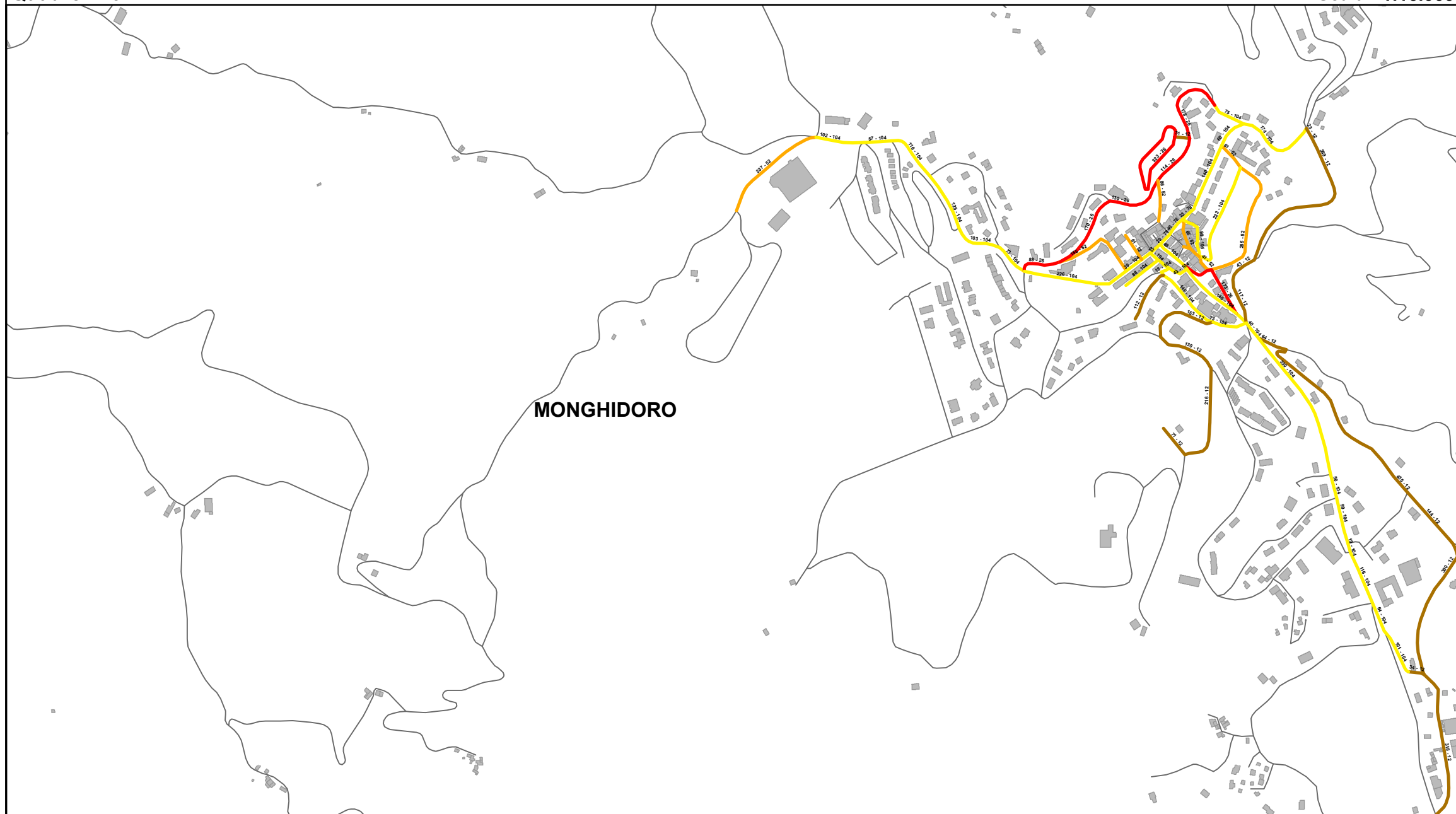
ALLEGATO 1K
Spazzamento Meccanizzato

Legenda

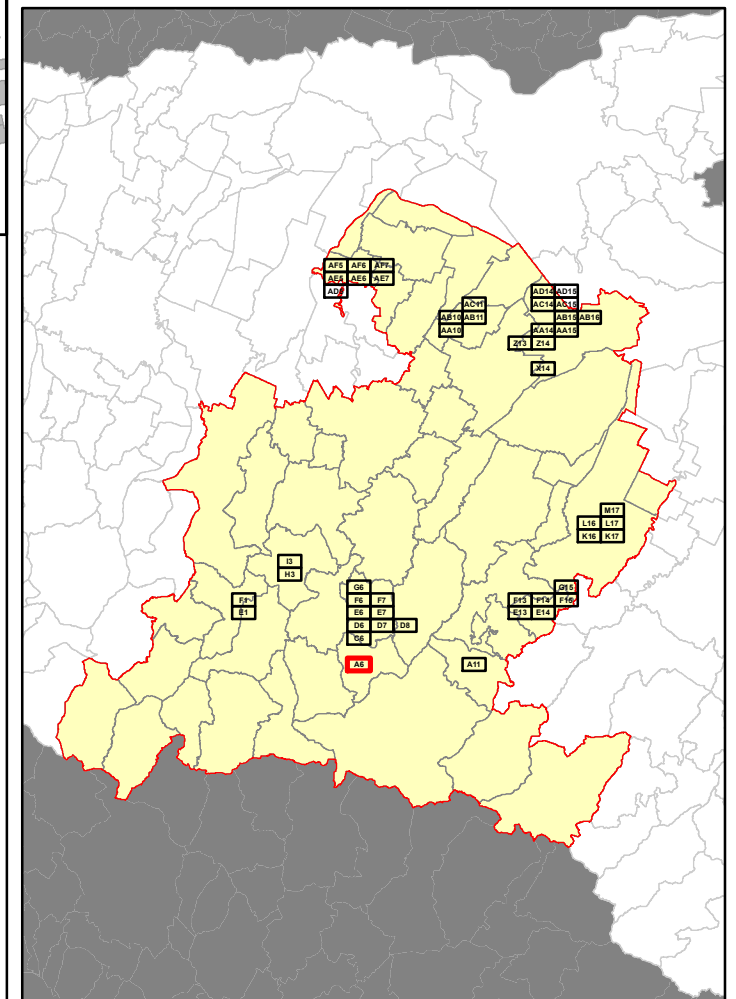
Numero Interventi/Anno per arcostrada

1 - 13	105 - 156	313 - 364
14 - 26	157 - 208	365 - 728
27 - 52	209 - 256	729 - 1545
53 - 104	256 - 312	

In corrispondenza di ciascun arco-strada si riporta "Lunghezza" e "Numero di interventi/anno" del singolo arcostrada nella forma: 116 - 52 (esempio), dove 116 è la lunghezza dell'arcostrada espressa in metri e 52 è il numero di interventi/anno



Bacino territoriale di Bologna
Scala: 1:1.000.000



Elenco di vie, strade e piazze oggetto di spazzamento

- PIAZZA DEI RAMAZZOTTI ARMACCIOTTO
- PIAZZA GIACOMO MATTEOTTI
- STRADA NON NOTA
- VIA ANGELO ANTICO
- VIA DALLA CHIESA C.A.
- VIA DEI MARTIRI
- VIA DEL CASTELLACCIO
- VIA DEL MERCATO
- VIA DELL'OSPEDALE
- VIA DELLA PIEVE
- VIA DELLA SCALETTA
- VIA GIACOMO MATTEOTTI
- VIA GIUSEPPE GARIBALDI
- VIA GUGLIELMO MARCONI
- VIA MICHELE DEI RAMAZZOTTI
- VIA PALLERANO
- VIA QUATTRO NOVEMBRE
- VIA SAVENA
- VIA VITTORIO EMANUELE II
- VIALE RIMEMBRANZE
- VIALE ROMA

RELAZIONE TECNICA - FASCICOLO 1
Piano Programma Organizzativo

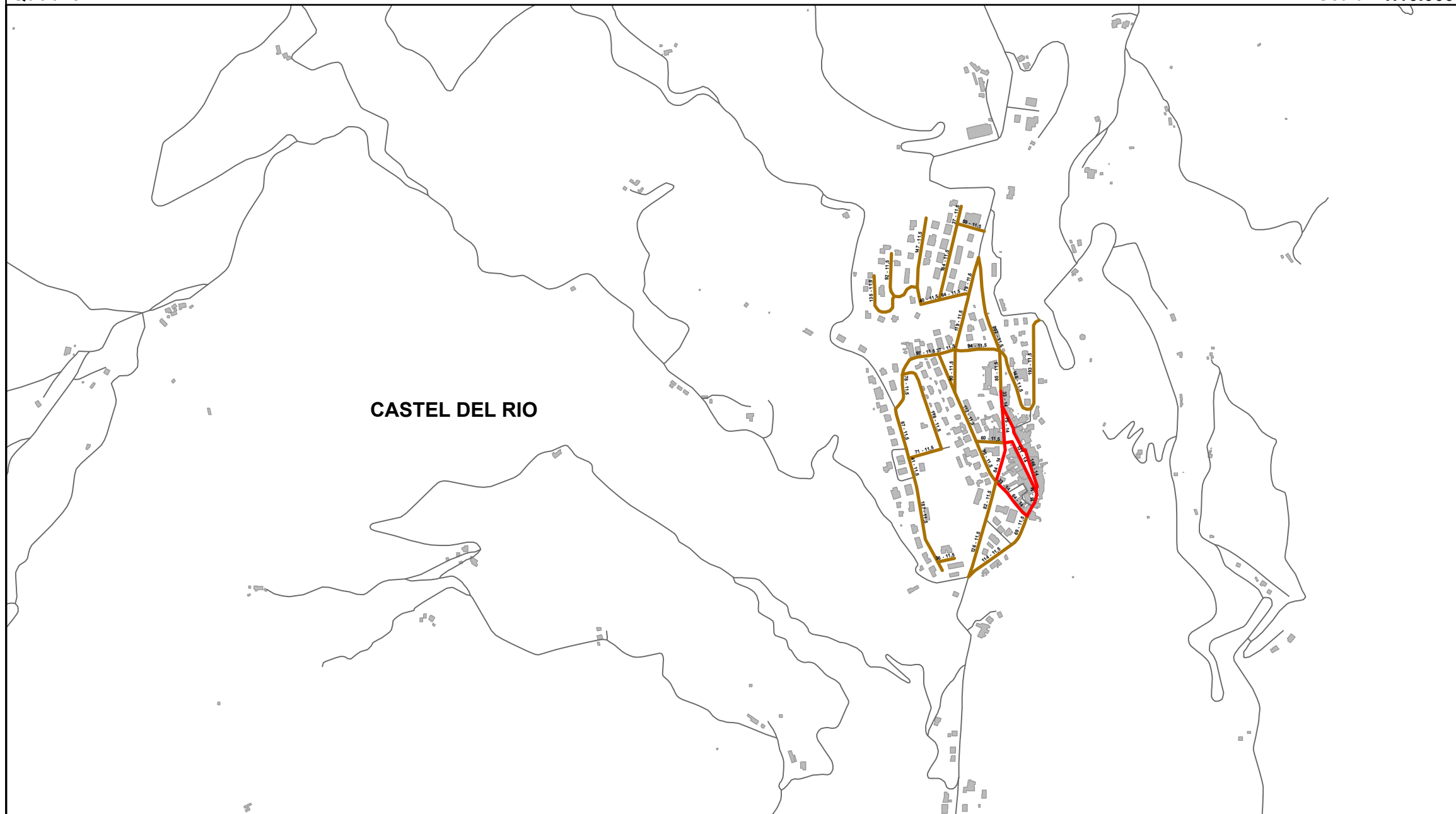
ALLEGATO 1K
Spazzamento Meccanizzato

Legenda

Numero Interventi/Anno per arcostrada

1 - 13	105 - 156	313 - 364
14 - 26	157 - 208	365 - 728
27 - 52	209 - 256	729 - 1545
53 - 104	256 - 312	

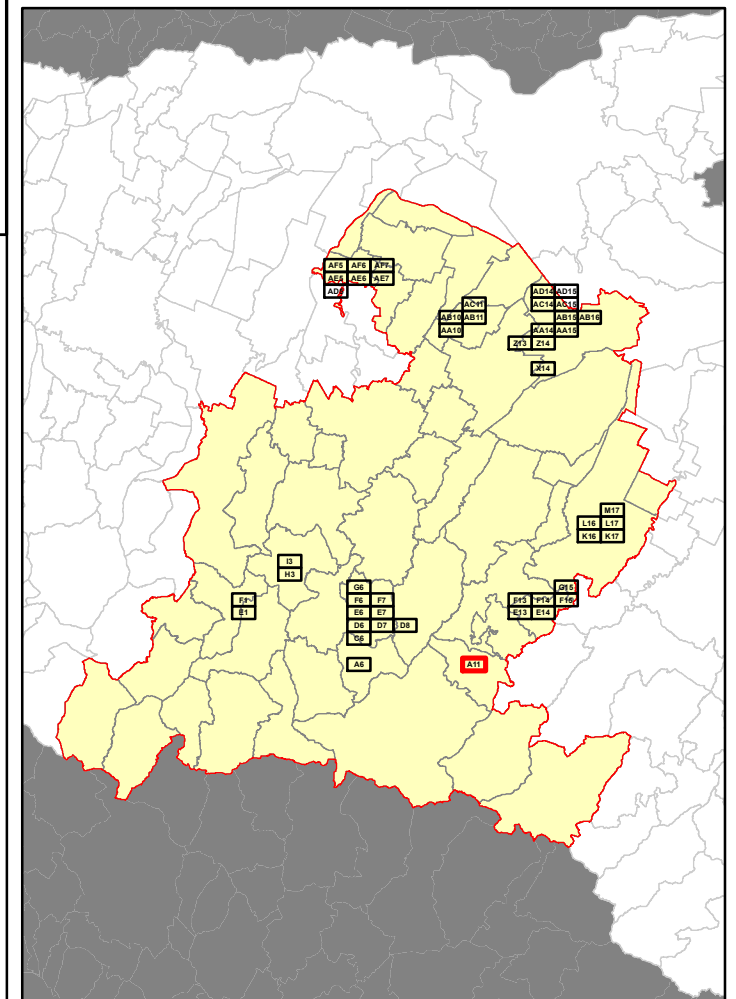
In corrispondenza di ciascun arco-strada si riporta "Lunghezza" e "Numero di interventi/anno" del singolo arcostrada nella forma: 116 - 52 (esempio), dove 116 è la lunghezza dell'arcostrada espressa in metri e 52 è il numero di interventi/anno



Elenco di vie, strade e piazze oggetto di spazzamento

- PIAZZA DELLA REPUBBLICA
- VIA ALDO MORO
- VIA AMBROGINI
- VIA ANGELA GIOVANNINI
- VIA GIOVANNI FALCONE
- VIA MONTANARA
- VIA PONTE ALIDOSI
- VIA QUATTRO NOVEMBRE
- VIA ROMA
- VIA RONCASSAGLIA
- VIA TOSCANA
- VIA VENTICINQUE APRILE
- VIALE DELLA RESISTENZA
- VIALE DUE GIUGNO
- VIALE GIOVANNI XXIII

Bacino territoriale di Bologna
Scala: 1:1.000.000



RELAZIONE TECNICA - FASCICOLO 1
Piano Programma Organizzativo

ALLEGATO 1K
Spazzamento Meccanizzato



Legenda

Numero Interventi/Anno per arcostrada

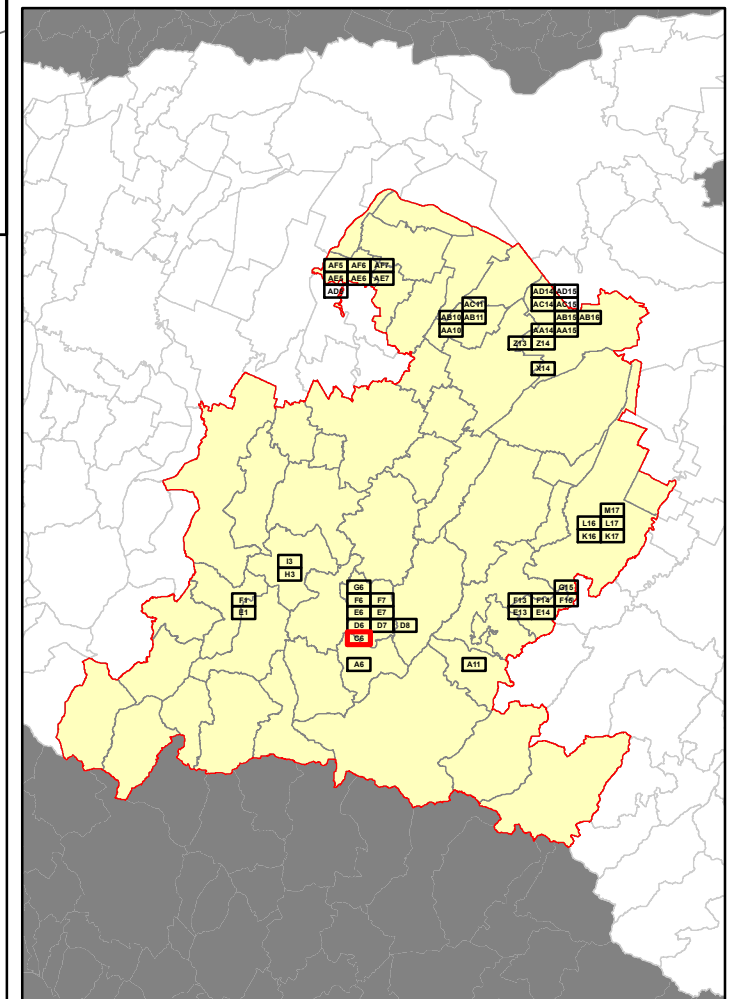
1 - 13	105 - 156	313 - 364
14 - 26	157 - 208	365 - 728
27 - 52	209 - 256	729 - 1545
53 - 104	256 - 312	

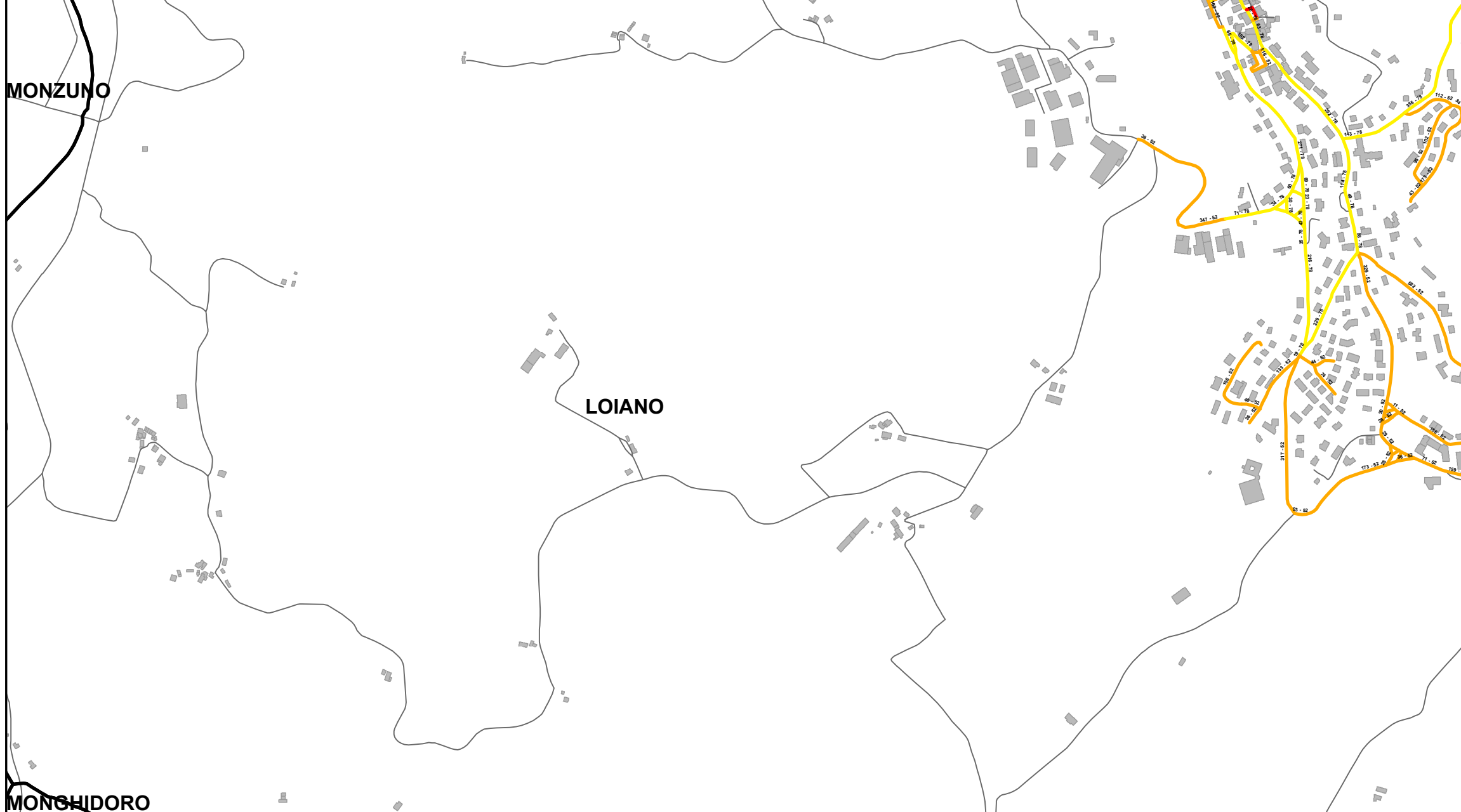
In corrispondenza di ciascun arco-strada si riporta "Lunghezza" e "Numero di interventi/anno" del singolo arcostrada nella forma: 116 - 52 (esempio), dove 116 è la lunghezza dell'arcostrada espressa in metri e 52 è il numero di interventi/anno

Elenco di vie, strade e piazze oggetto di spazzamento

— VIA RONCASTALDO

Bacino territoriale di Bologna
Scala: 1:1.000.000





RELAZIONE TECNICA - FASCICOLO 1
Piano Programma Organizzativo

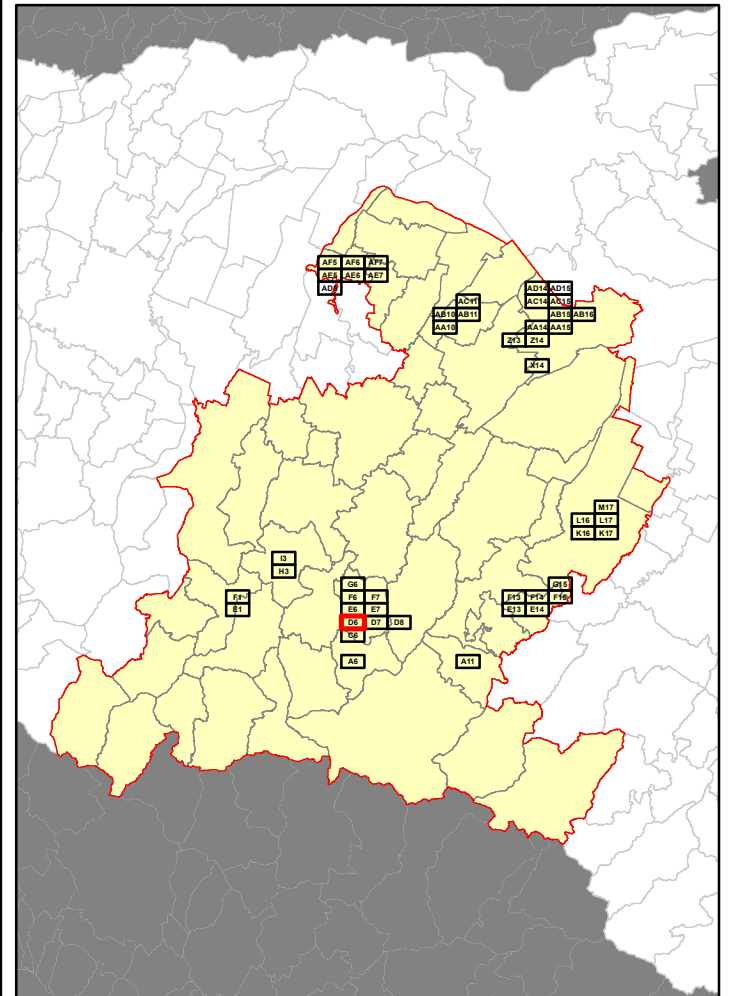
ALLEGATO 1K
Spazzamento Meccanizzato

Legenda

Numero Interventi/Anno per arcostrada		
1 - 13	105 - 156	313 - 364
14 - 26	157 - 208	365 - 728
27 - 52	209 - 256	729 - 1545
53 - 104	256 - 312	

In corrispondenza di ciascun arco-strada si riporta "Lunghezza" e "Numero di interventi/anno" del singolo arcostrada nella forma: 116 - 52 (esempio), dove 116 è la lunghezza dell'arcostrada espressa in metri e 52 è il numero di interventi/anno

Bacino territoriale di Bologna
Scala: 1:1.000.000



Elenco di vie, strade e piazze oggetto di spazzamento

- PIAZZA DALL'OLIO
- PIAZZA DANTE ALIGHIERI
- PIAZZA UBALDINO
- VIA DEL CAPANNELLO
- VIA DEL VENTO
- VIA DELLA REPUBBLICA
- VIA DELLE PIANE
- VIA FONDAZZA
- VIA GIOVANNI BATTISTA SIMIANI
- VIA GIUSEPPE GARIBALDI
- VIA MULINO A VENTO
- VIA NAZIONALE
- VIA RAFFAELE CORAZZA
- VIA ROMA
- VIA SAN GIACOMO
- VIA SANTA MARGHERITA
- VIA SAVENA
- VIALE GUGLIELMO MARCONI
- VICOLO DE' FABBRI

RELAZIONE TECNICA - FASCICOLO 1
Piano Programma Organizzativo

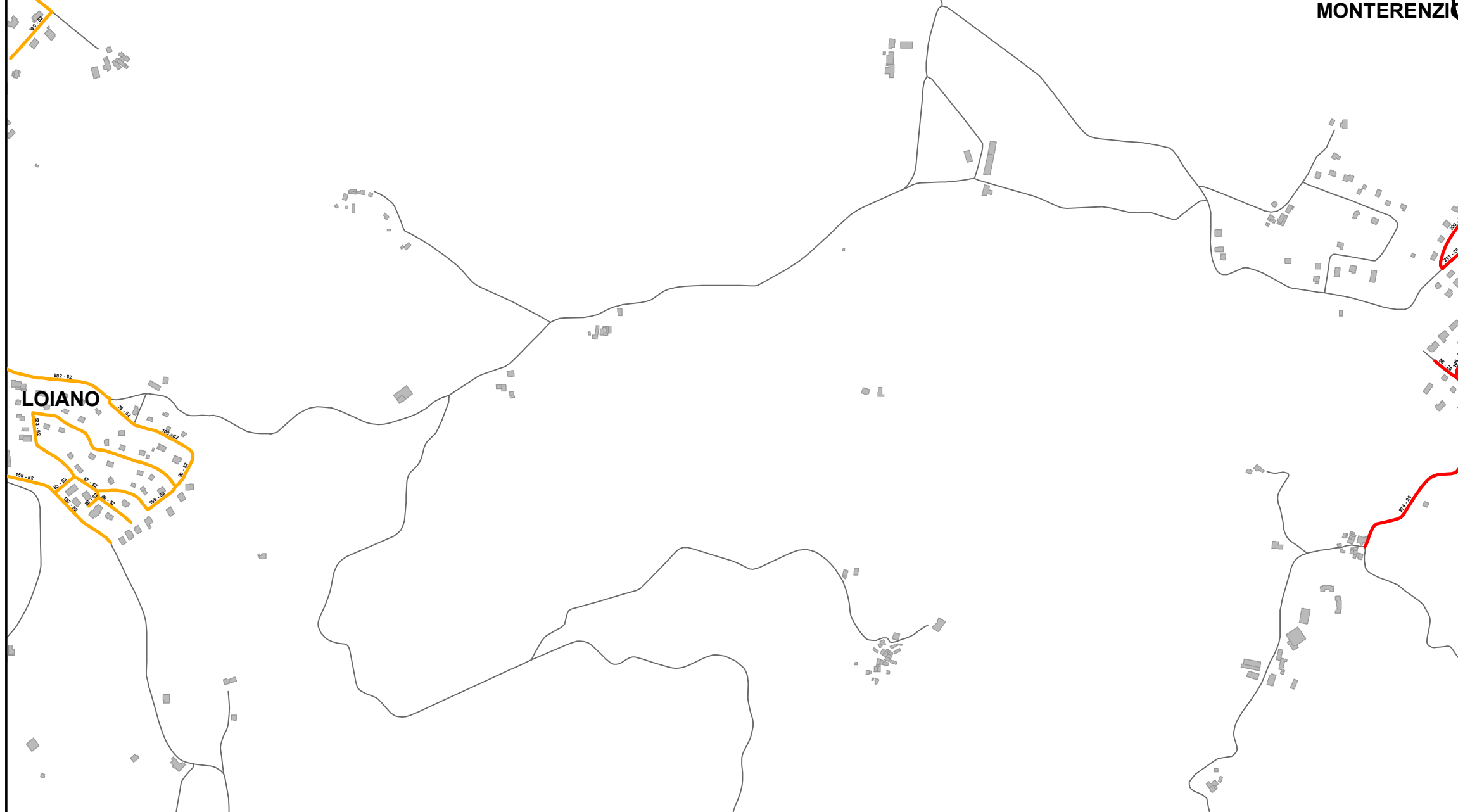
ALLEGATO 1K
Spazzamento Meccanizzato

Legenda

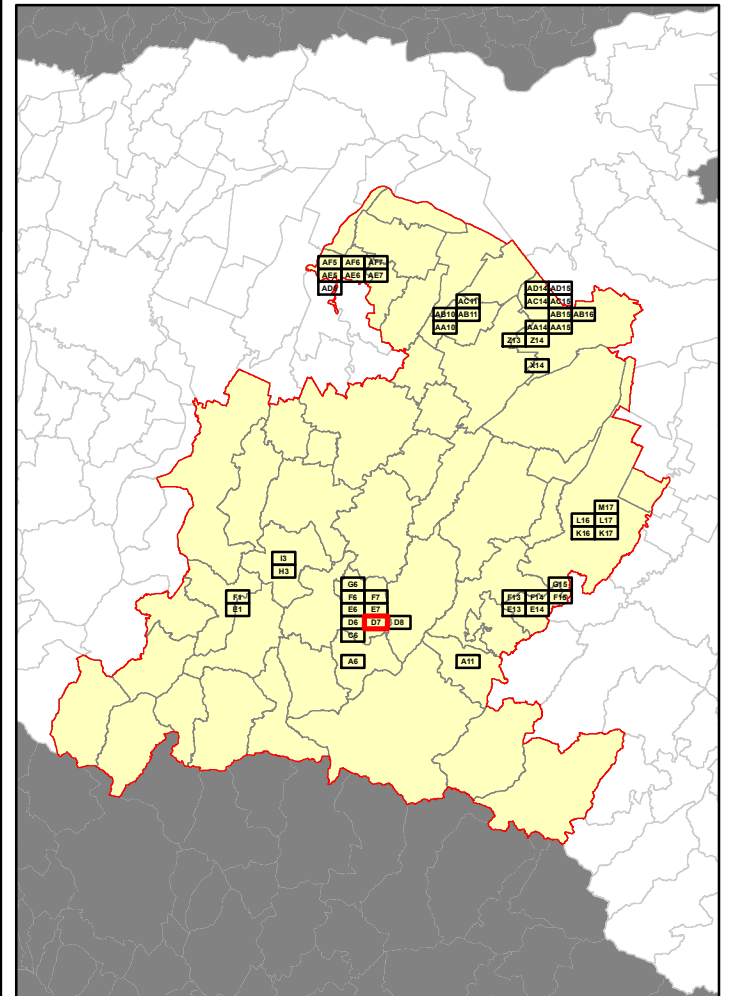
Numero Interventi/Anno per arcostrada

1 - 13	105 - 156	313 - 364
14 - 26	157 - 208	365 - 728
27 - 52	209 - 256	729 - 1545
53 - 104	256 - 312	

In corrispondenza di ciascun arco-strada si riporta "Lunghezza" e "Numero di interventi/anno" del singolo arcostrada nella forma: 116 - 52 (esempio), dove 116 è la lunghezza dell'arcostrada espressa in metri e 52 è il numero di interventi/anno



Bacino territoriale di Bologna
Scala: 1:1.000.000



Elenco di vie, strade e piazze oggetto di spazzamento

- VIA DEL BIANCOSPINO
- VIA DEL POGGIO
- VIA EUGENIO MONTALE
- VIA GIACOMO LEOPARDI
- VIA GUIDO HORN D'ARTURO
- VIA M RAJNA
- VIA MANFREDI EUSTACHIO
- VIA NAZIONALE
- VIA QUINZANO
- VIA SANTA MARGHERITA
- VIA UGO FOSCOLO
- VIA VEZZANO

RELAZIONE TECNICA - FASCICOLO 1
Piano Programma Organizzativo

ALLEGATO 1K
Spazzamento Meccanizzato

Legenda

Numero Interventi/Anno per arcostrada

1 - 13	105 - 156	313 - 364
14 - 26	157 - 208	365 - 728
27 - 52	209 - 256	729 - 1545
53 - 104	256 - 312	

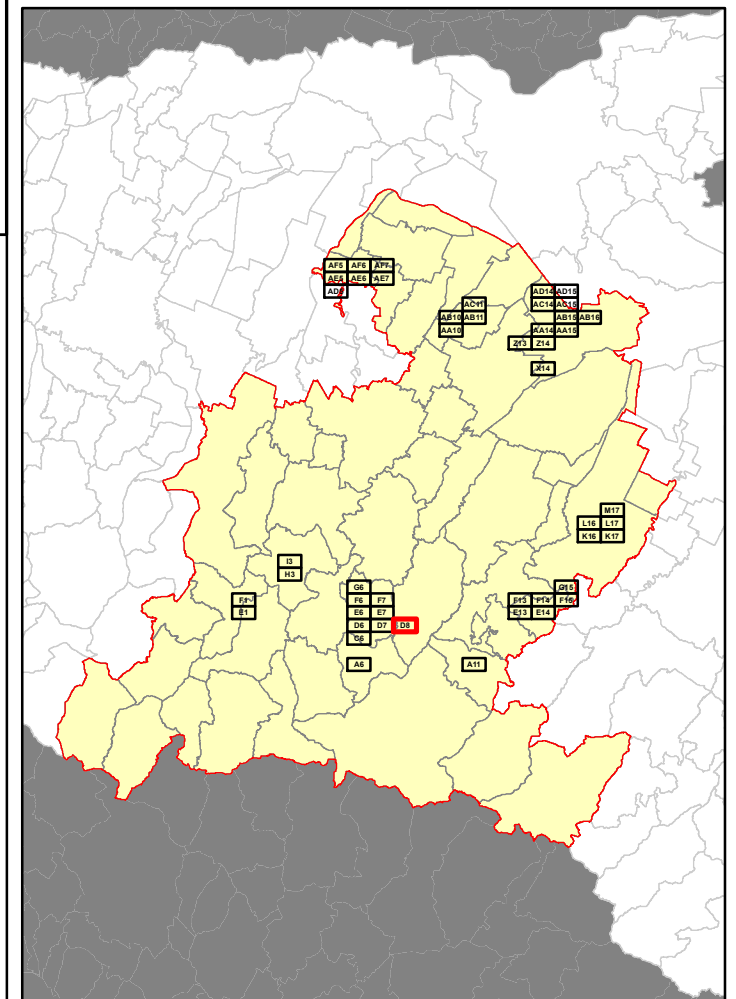
In corrispondenza di ciascun arco-strada si riporta "Lunghezza" e "Numero di interventi/anno" del singolo arcostrada nella forma: 116 - 52 (esempio), dove 116 è la lunghezza dell'arcostrada espressa in metri e 52 è il numero di interventi/anno



Elenco di vie, strade e piazze oggetto di spazzamento

- VIA ALESSANDRO MANZONI
- VIA DEL POGGIO
- VIA GIACOMO LEOPARDI
- VIA QUINZANO
- VIA SAN GIUSEPPE
- VIA UGO FOSCOLO
- VIA ZENA

Bacino territoriale di Bologna
Scala: 1:1.000.000



RELAZIONE TECNICA - FASCICOLO 1
Piano Programma Organizzativo

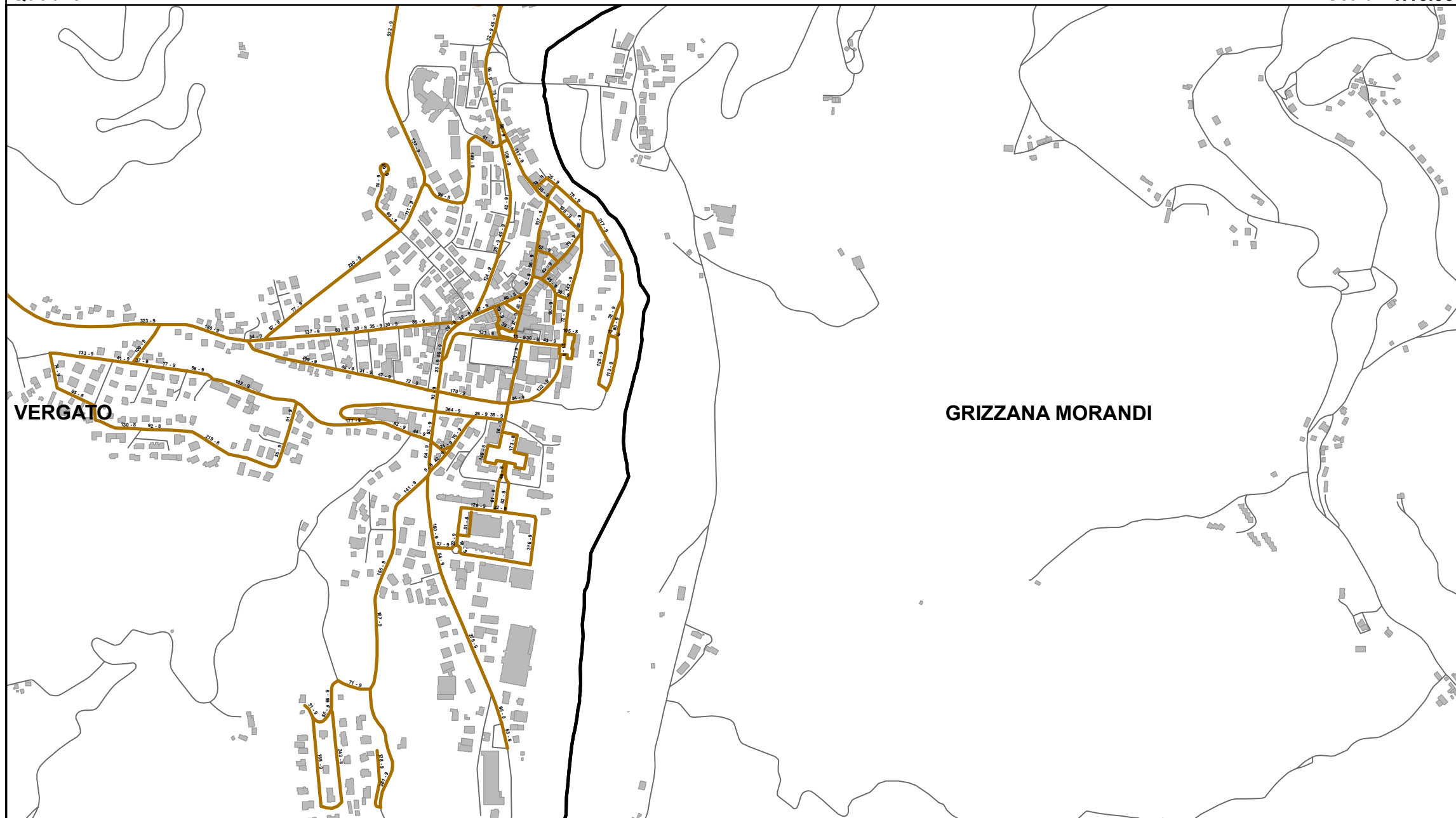
ALLEGATO 1K
Spazzamento Meccanizzato

Legenda

Numero Interventi/Anno per arcostrada

1 - 13	105 - 156	313 - 364
14 - 26	157 - 208	365 - 728
27 - 52	209 - 256	729 - 1545
53 - 104	256 - 312	

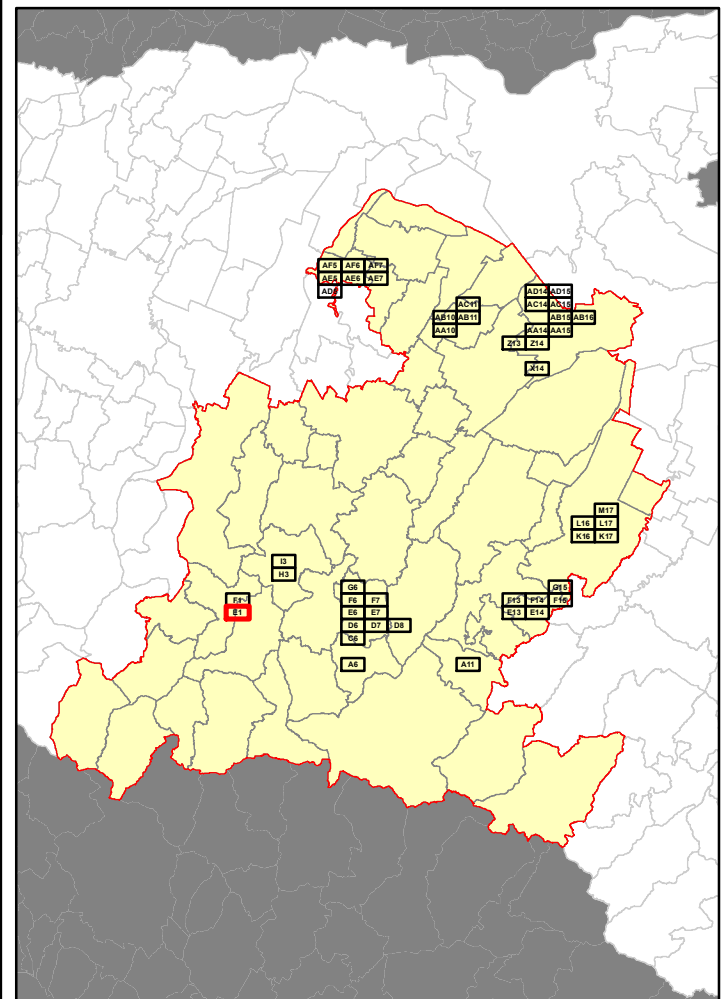
In corrispondenza di ciascun arco-strada si riporta "Lunghezza" e "Numero di interventi/anno" del singolo arcostrada nella forma: 116 - 52 (esempio), dove 116 è la lunghezza dell'arcostrada espressa in metri e 52 è il numero di interventi/anno



Elenco di vie, strade e piazze oggetto di spazzamento

- GALLERIA PRIMO MAGGIO
- PIAZZA CAPITANI DELLA MONTAGNA
- PIAZZA GIACOMO MATTEOTTI
- PIAZZA GIOVANNI XXIII
- PIAZZA QUATTRO NOVEMBRE
- PIAZZA VENTICINQUE APRILE
- STRADA NON NOTA
- VIA ALDO MORO
- VIA ANTONIO COMANI
- VIA BACCHETTI
- VIA BOLOGNA
- VIA CAMPANIA
- VIA CASTELNUOVO
- VIA CAVOUR
- VIA DARIO PEDRINI
- VIA DELL'OSPEDALE
- VIA DELLA COSTITUZIONE
- VIA DELLA REPUBBLICA
- VIA DELLE BORRE
- VIA DI VITTORIO GIUSEPPE
- VIA ENRICO BERLINGUER
- VIA ETTORE BORTOLOTTI
- VIA FINI AUGUSTO
- VIA FIRENZE
- VIA FORNACI
- VIA GALVANI
- VIA GIUSEPPE GARIBALDI
- VIA GUGLIELMO MARCONI
- VIA LISERNA
- VIA LUIGI LOLLI
- VIA MARCHE
- VIA MINGHETTI
- VIA MODENA
- VIA MONARI
- VIA PISA
- VIA PUGLIA
- VIA RAVENNA
- VIA RIMEMBRANZE
- VIA ROMA
- VIA SANDRO PERTINI
- VIA SANGIORGI
- VIA SIENA
- VIA VENETO

Bacino territoriale di Bologna
Scala: 1:1.000.000



RELAZIONE TECNICA - FASCICOLO 1
Piano Programma Organizzativo

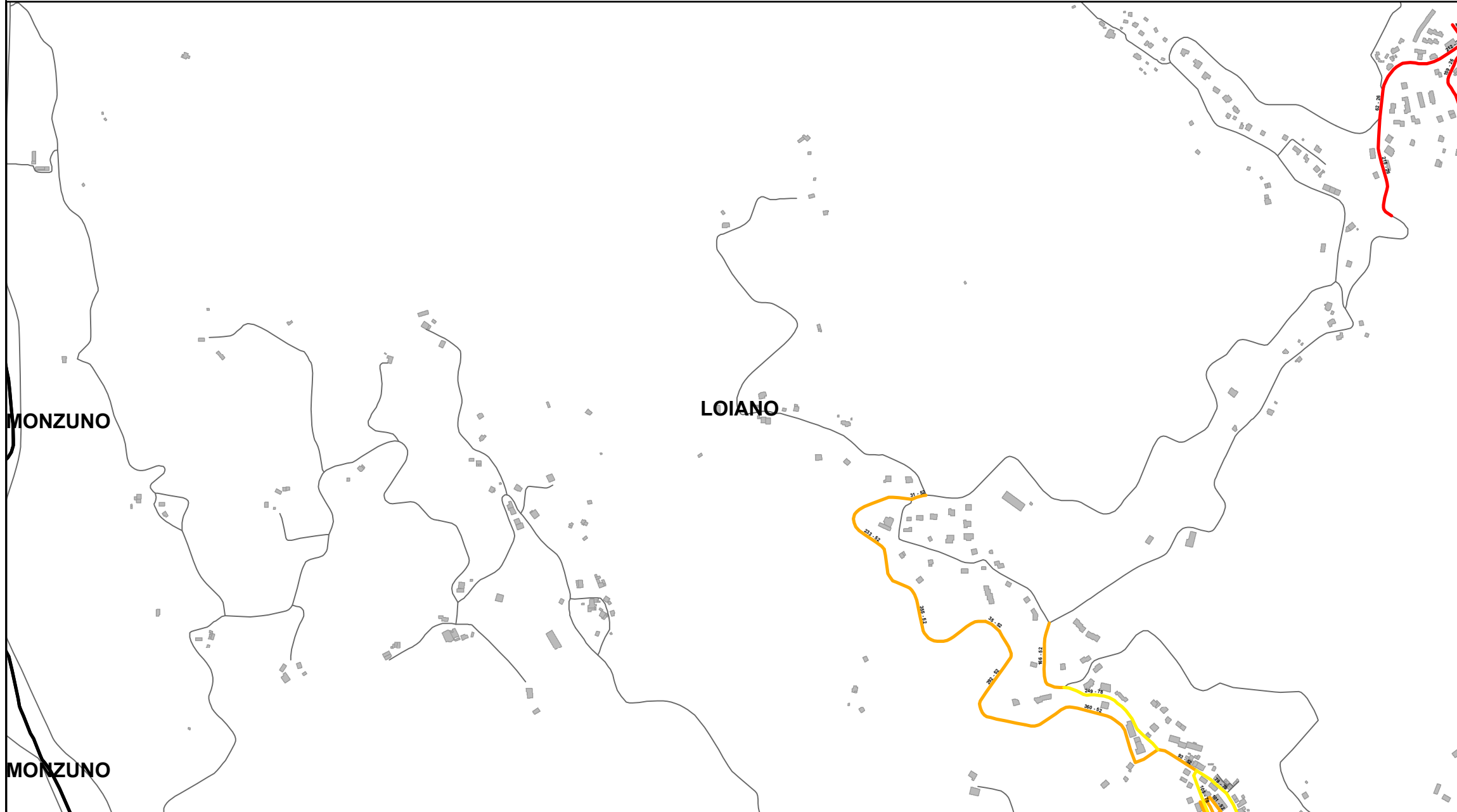
ALLEGATO 1K
Spazzamento Meccanizzato

Legenda

Numero Interventi/Anno per arcostrada

1 - 13	105 - 156	313 - 364
14 - 26	157 - 208	365 - 728
27 - 52	209 - 256	729 - 1545
53 - 104	256 - 312	

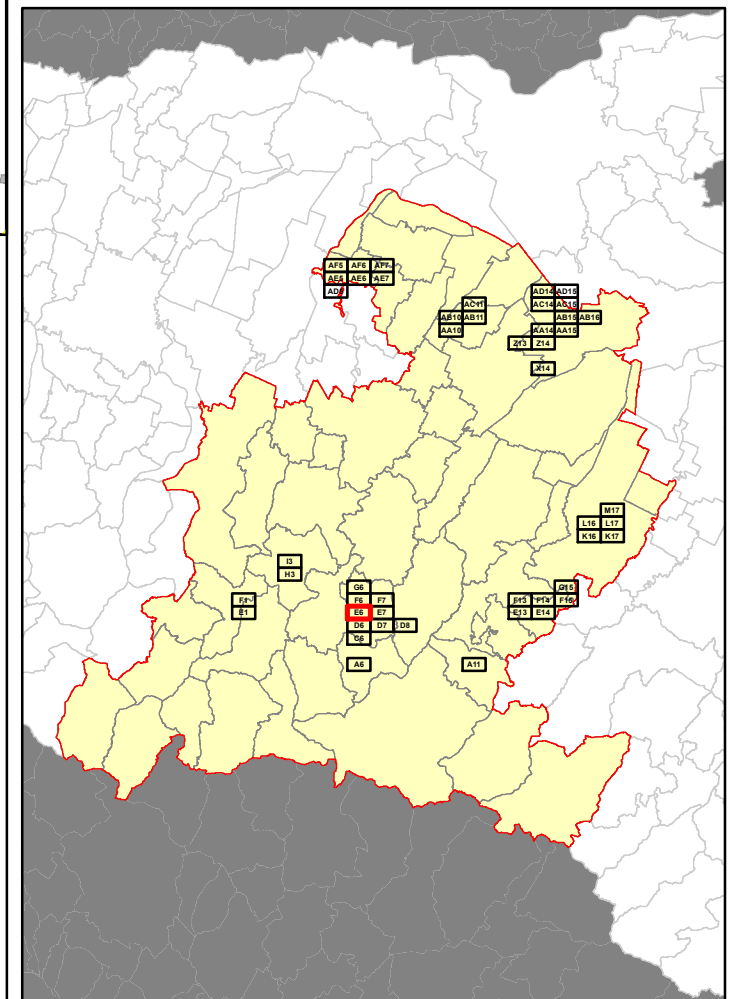
In corrispondenza di ciascun arco-strada si riporta "Lunghezza" e "Numero di interventi/anno" del singolo arcostrada nella forma: 116 - 52 (esempio), dove 116 è la lunghezza dell'arcostrada espressa in metri e 52 è il numero di interventi/anno



Elenco di vie, strade e piazze oggetto di spazzamento

- PIAZZA DANTE ALIGHIERI
- SP65
- VIA DEL POZZO
- VIA FONDAZZA
- VIA GIOVANNI BATTISTA SIMIANI
- VIA NAPOLEONICA
- VIA ROMA
- VIA SABBIONI
- VIA SAN SEBASTIANO
- VIALE GUGLIELMO MARCONI

Bacino territoriale di Bologna
Scala: 1:1.000.000





RELAZIONE TECNICA - FASCICOLO 1
Piano Programma Organizzativo

ALLEGATO 1K
Spazzamento Meccanizzato

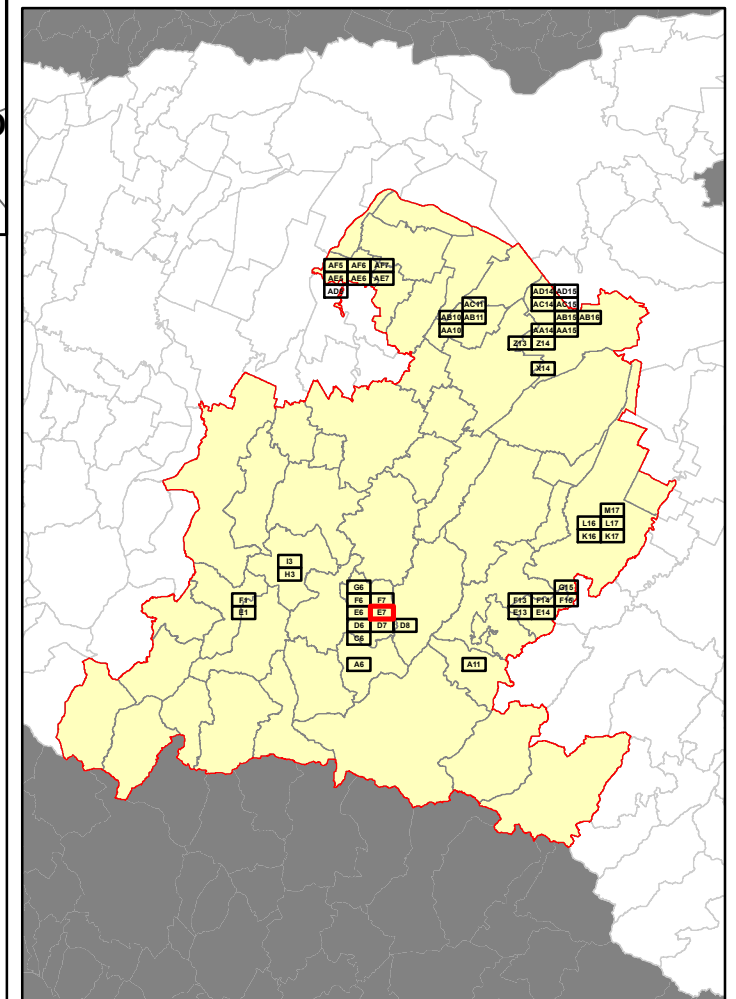
Legenda

Numero Interventi/Anno per arcostrada

1 - 13	105 - 156	313 - 364
14 - 26	157 - 208	365 - 728
27 - 52	209 - 256	729 - 1545
53 - 104	256 - 312	

In corrispondenza di ciascun arco-strada si riporta "Lunghezza" e "Numero di interventi/anno" del singolo arcostrada nella forma: 116 - 52 (esempio), dove 116 è la lunghezza dell'arcostrada espressa in metri e 52 è il numero di interventi/anno

Bacino territoriale di Bologna
Scala: 1:1.000.000



Elenco di vie, strade e piazze oggetto di spazzamento

- VIA ANCONELLA
- VIA DEL POZZO
- VIA GIACOMO PUCCINI
- VIA GIOACCHINO ROSSINI
- VIA GIOVANNI BATTISTA SIMIANI
- VIA GIUSEPPE VERDI
- VIA PIETRO MASCAGNI
- VIA SABBIONI
- VIA VEZZANO
- VIA VINCENZO BELLINI

RELAZIONE TECNICA - FASCICOLO 1
Piano Programma Organizzativo

ALLEGATO 1K
Spazzamento Meccanizzato

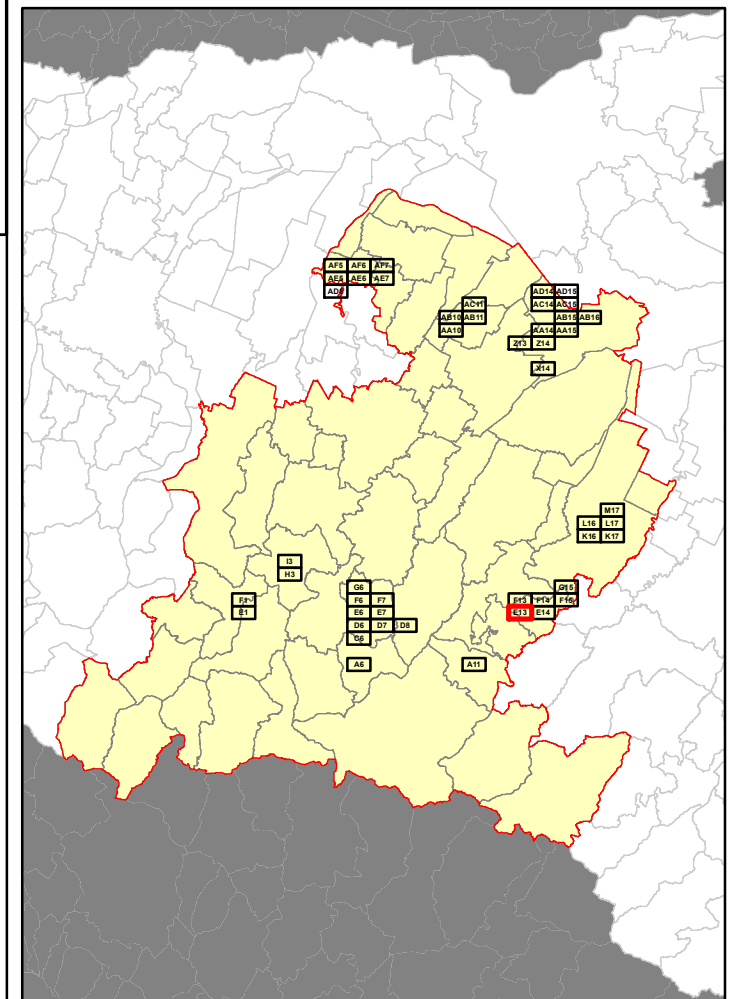
Legenda

Numero Interventi/Anno per arcostrada

1 - 13	105 - 156	313 - 364
14 - 26	157 - 208	365 - 728
27 - 52	209 - 256	729 - 1545
53 - 104	256 - 312	

In corrispondenza di ciascun arco-strada si riporta "Lunghezza" e "Numero di interventi/anno" del singolo arcostrada nella forma: 116 - 52 (esempio), dove 116 è la lunghezza dell'arcostrada espressa in metri e 52 è il numero di interventi/anno

Bacino territoriale di Bologna
Scala: 1:1.000.000



Elenco di vie, strade e piazze oggetto di spazzamento

- LARGO GRUPPO COM.TO FOLGORE
- PIAZZA MONSIGNOR MARIO CAVINA
- PIAZZA SAN GIOVANNI BOSCO
- PIAZZA UNITA' D'ITALIA
- VIA ALDO MORO
- VIA CALATAFIMI
- VIA CATERINA SFORZA
- VIA CAVOUR
- VIA DELL'VIII CENTENARIO
- VIA DELLA RESISTENZA
- VIA DON GIOVANNI VERITA'
- VIA DUE AGOSTO
- VIA FRATELLI BANDIERA
- VIA FRATELLI CAIROLI
- VIA GARIBALDI
- VIA GIOVANNI XXIII
- VIA GOFFREDO MAMELI
- VIA LUIGI ZOFFOLI
- VIA LUNGOFILME
- VIA MARZABOTTO
- VIA MAZZINI
- VIA NINO BIXIO
- VIA PADRE CASSIANO CALAMELLI
- VIA PIETRO NENNI
- VIA RABATTA
- VIA REDUCI DIVISIONE PAVIA
- VIA RINEGGIO
- VIA ROMA
- VIA SAN BARTOLOMEO
- VIA SILVIO PELLICO
- VIA VENTI SETTEMBRE
- VIALE MARCONI
- VIALE TORINO
- VIALE TRIESTE

RELAZIONE TECNICA - FASCICOLO 1
Piano Programma Organizzativo

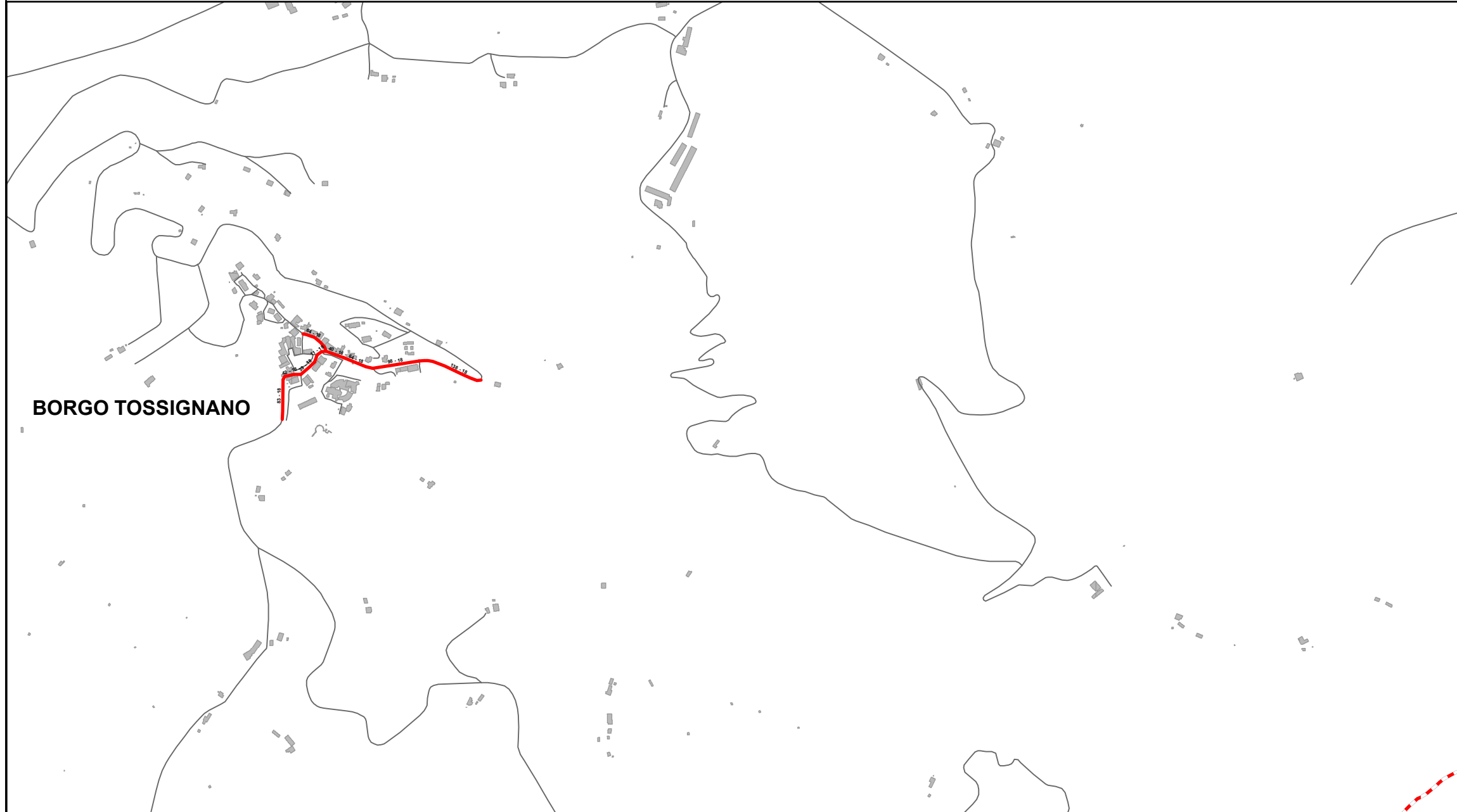
ALLEGATO 1K
Spazzamento Meccanizzato

Legenda

Numero Interventi/Anno per arcostrada

1 - 13	105 - 156	313 - 364
14 - 26	157 - 208	365 - 728
27 - 52	209 - 256	729 - 1545
53 - 104	256 - 312	

In corrispondenza di ciascun arco-strada si riporta "Lunghezza" e "Numero di interventi/anno" del singolo arcostrada nella forma: 116 - 52 (esempio), dove 116 è la lunghezza dell'arcostrada espressa in metri e 52 è il numero di interventi/anno

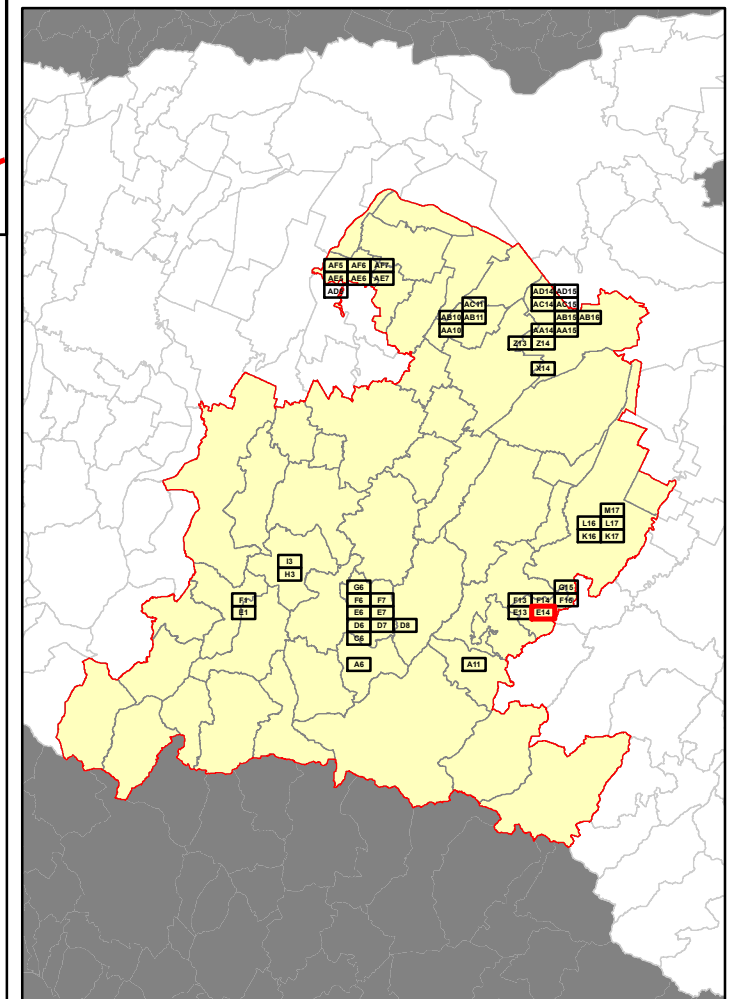


BORGO TOSSIGNANO

Elenco di vie, strade e piazze oggetto di spazzamento

- VIA CAMPIUNO
- VIA CASTIGLIONE
- VIA NUOVA
- VIA PANORAMICA

Bacino territoriale di Bologna
Scala: 1:1.000.000



RELAZIONE TECNICA - FASCICOLO 1
Piano Programma Organizzativo

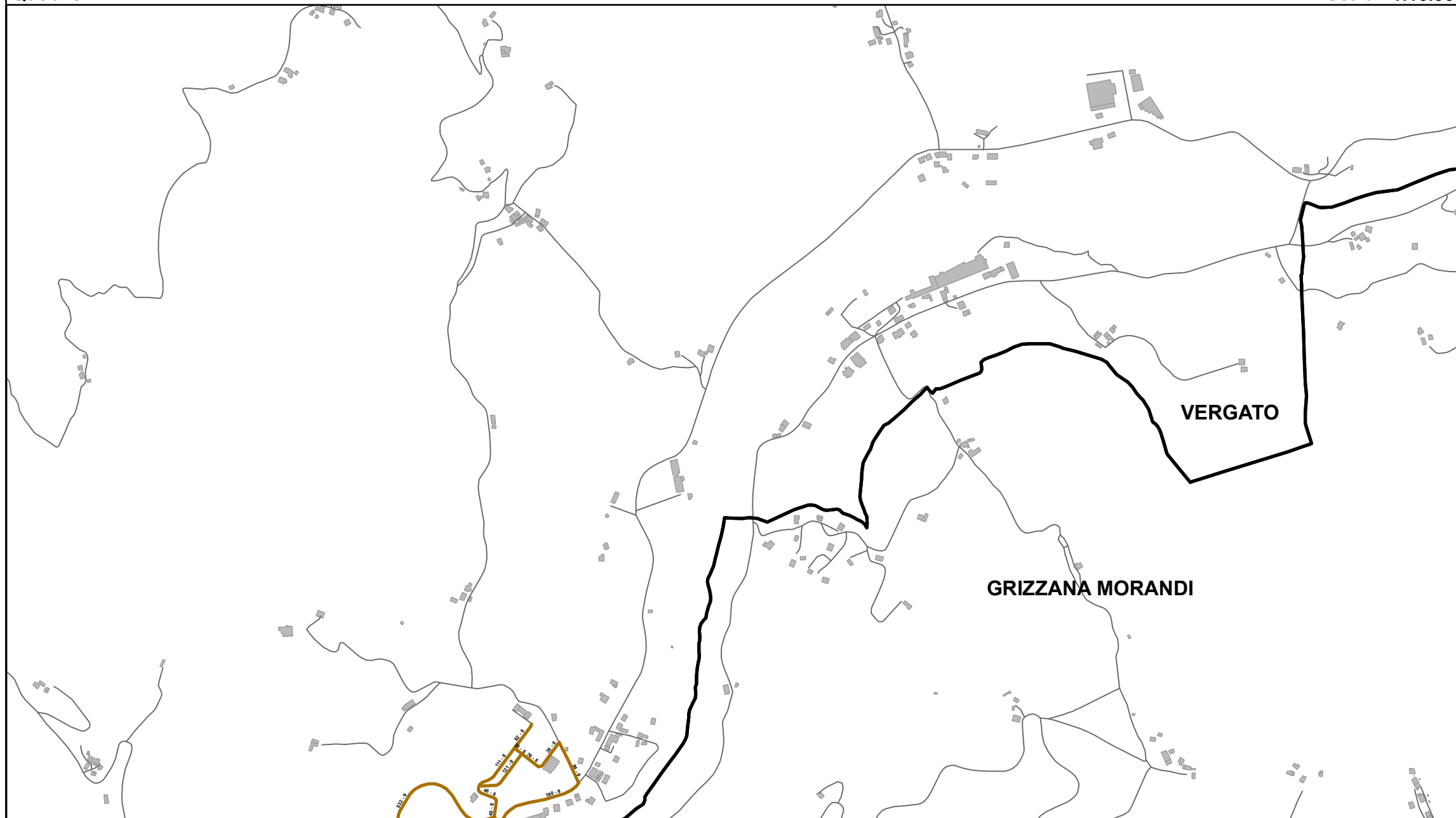
ALLEGATO 1K
Spazzamento Meccanizzato

Legenda

Numero Interventi/Anno per arcostrada

1 - 13	105 - 156	313 - 364
14 - 26	157 - 208	365 - 728
27 - 52	209 - 256	729 - 1545
53 - 104	256 - 312	

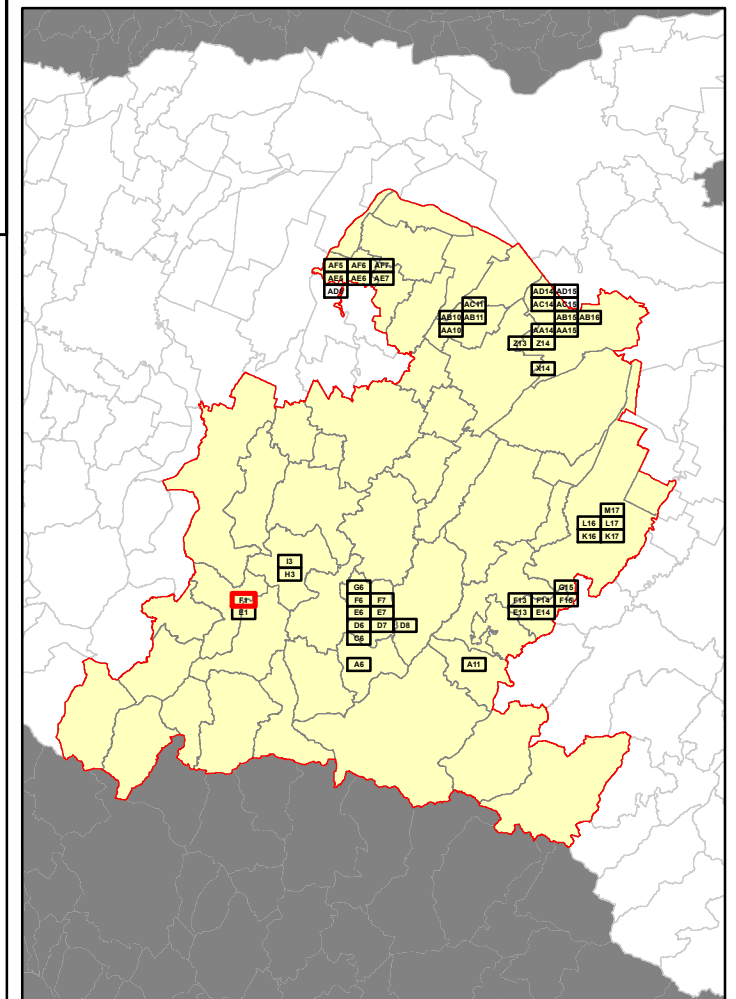
In corrispondenza di ciascun arco-strada si riporta "Lunghezza" e "Numero di interventi/anno" del singolo arcostrada nella forma: 116 - 52 (esempio), dove 116 è la lunghezza dell'arcostrada espressa in metri e 52 è il numero di interventi/anno



Elenco di vie, strade e piazze oggetto di spazzamento

- VIA BOLOGNA
- VIA DEL CALCIO
- VIA DEL TENNIS
- VIA DELLA COSTITUZIONE
- VIA LISERNA

Bacino territoriale di Bologna
Scala: 1:1.000.000



RELAZIONE TECNICA - FASCICOLO 1
Piano Programma Organizzativo

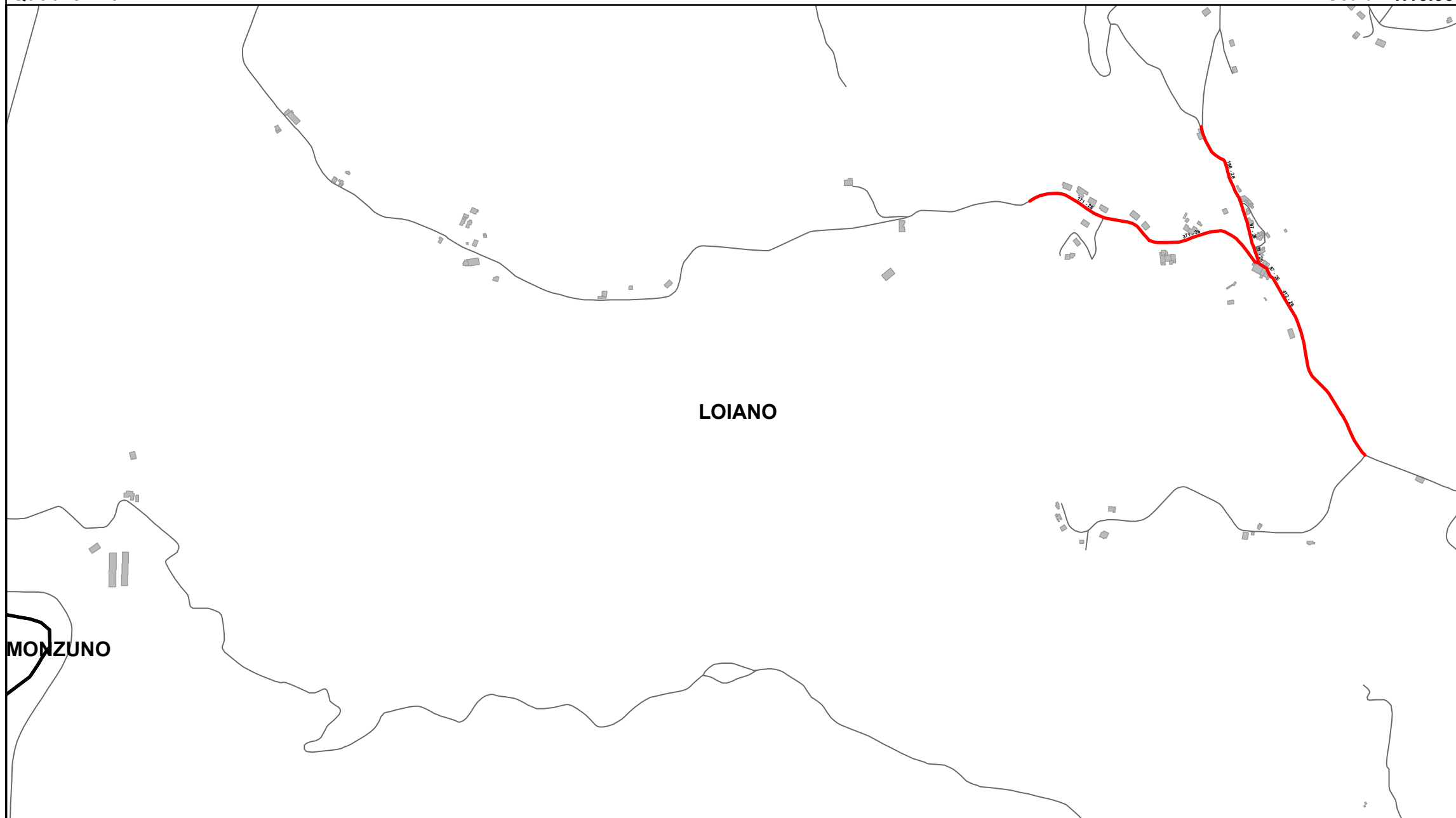
ALLEGATO 1K
Spazzamento Meccanizzato

Legenda

Numero Interventi/Anno per arcostrada

1 - 13	105 - 156	313 - 364
14 - 26	157 - 208	365 - 728
27 - 52	209 - 256	729 - 1545
53 - 104	256 - 312	

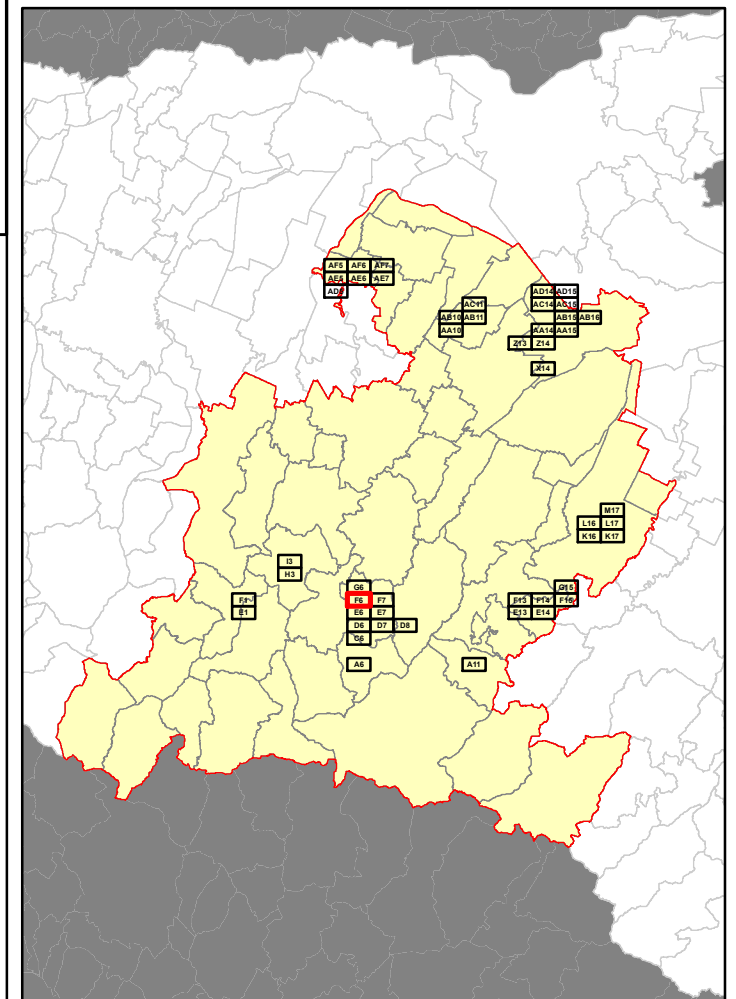
In corrispondenza di ciascun arco-strada si riporta "Lunghezza" e "Numero di interventi/anno" del singolo arcostrada nella forma: 116 - 52 (esempio), dove 116 è la lunghezza dell'arcostrada espressa in metri e 52 è il numero di interventi/anno



Elenco di vie, strade e piazze oggetto di spazzamento

- VIA ANCONELLA
- VIA SAN VINCENZO

Bacino territoriale di Bologna
Scala: 1:1.000.000



RELAZIONE TECNICA - FASCICOLO 1
Piano Programma Organizzativo

ALLEGATO 1K
Spazzamento Meccanizzato



Legenda

Numero Interventi/Anno per arcostrada

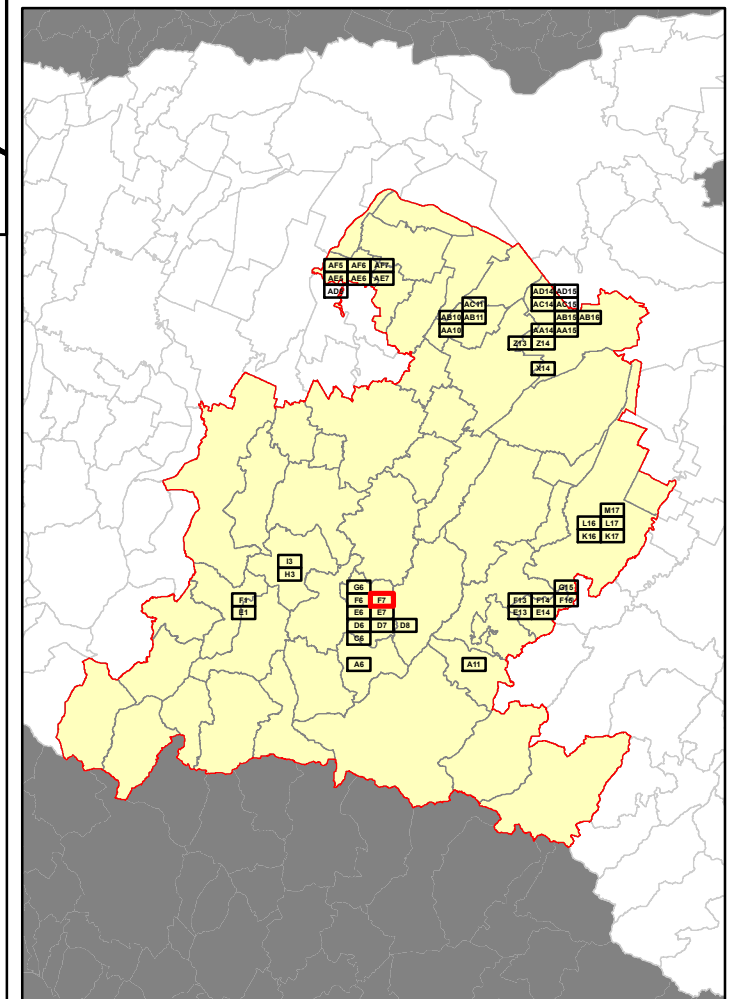
1 - 13	105 - 156	313 - 364
14 - 26	157 - 208	365 - 728
27 - 52	209 - 256	729 - 1545
53 - 104	256 - 312	

In corrispondenza di ciascun arco-strada si riporta "Lunghezza" e "Numero di interventi/anno" del singolo arcostrada nella forma: 116 - 52 (esempio), dove 116 è la lunghezza dell'arcostrada espressa in metri e 52 è il numero di interventi/anno

Elenco di vie, strade e piazze oggetto di spazzamento

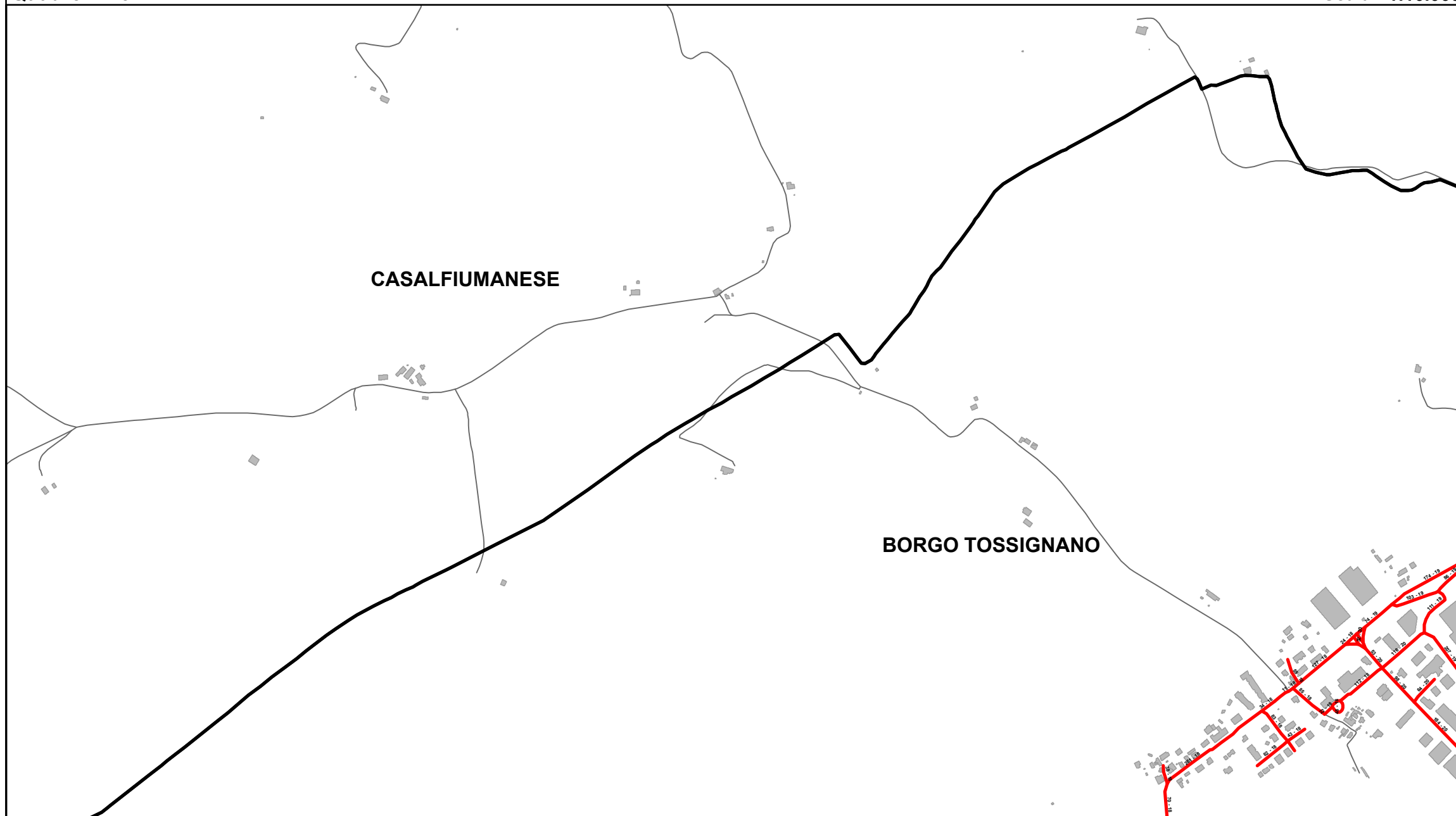
- VIA ANCONELLA
- VIA PANORAMICA
- VIA SABBIONI

Bacino territoriale di Bologna
Scala: 1:1.000.000



RELAZIONE TECNICA - FASCICOLO 1
Piano Programma Organizzativo

ALLEGATO 1K
Spazzamento Meccanizzato



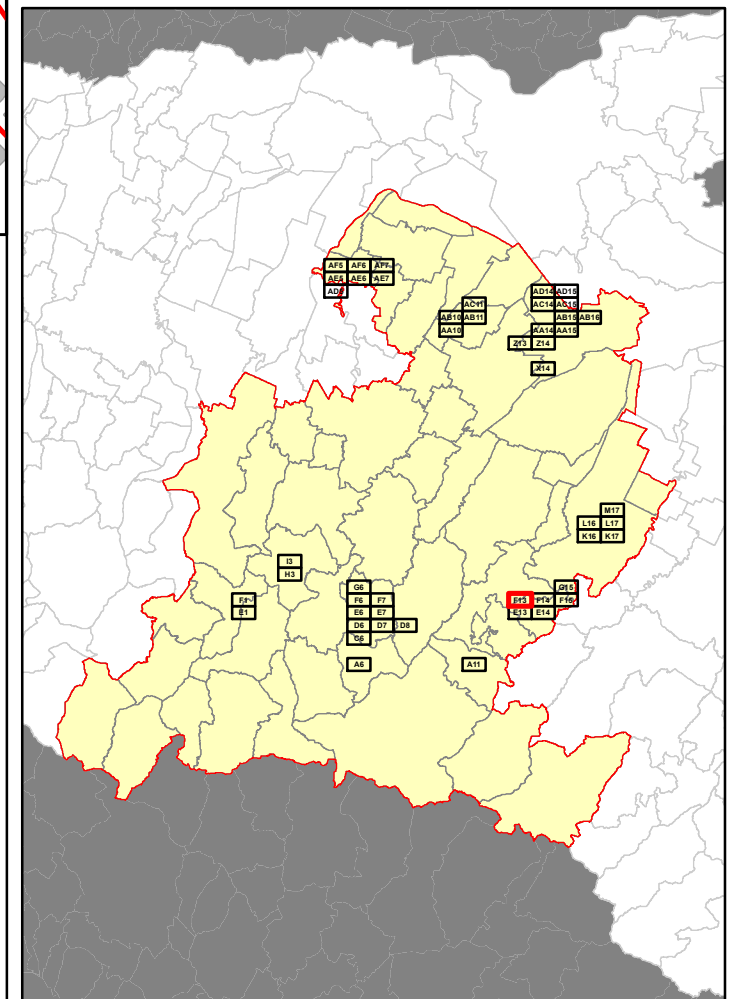
Legenda

Numero Interventi/Anno per arcostrada

1 - 13	105 - 156	313 - 364
14 - 26	157 - 208	365 - 728
27 - 52	209 - 256	729 - 1545
53 - 104	256 - 312	

In corrispondenza di ciascun arco-strada si riporta "Lunghezza" e "Numero di interventi/anno" del singolo arcostrada nella forma: 116 - 52 (esempio), dove 116 è la lunghezza dell'arcostrada espressa in metri e 52 è il numero di interventi/anno

Bacino territoriale di Bologna
Scala: 1:1.000.000



Elenco di vie, strade e piazze oggetto di spazzamento

- VIA GARIBALDI
- VIA JOHN FITZGERALD KENNEDY
- VIA MONTANARA NORD
- VIA RIO MESCOLA
- VIA RIPALIMOSANI
- VIA SALVADOR ALLENDE

RELAZIONE TECNICA - FASCICOLO 1
Piano Programma Organizzativo

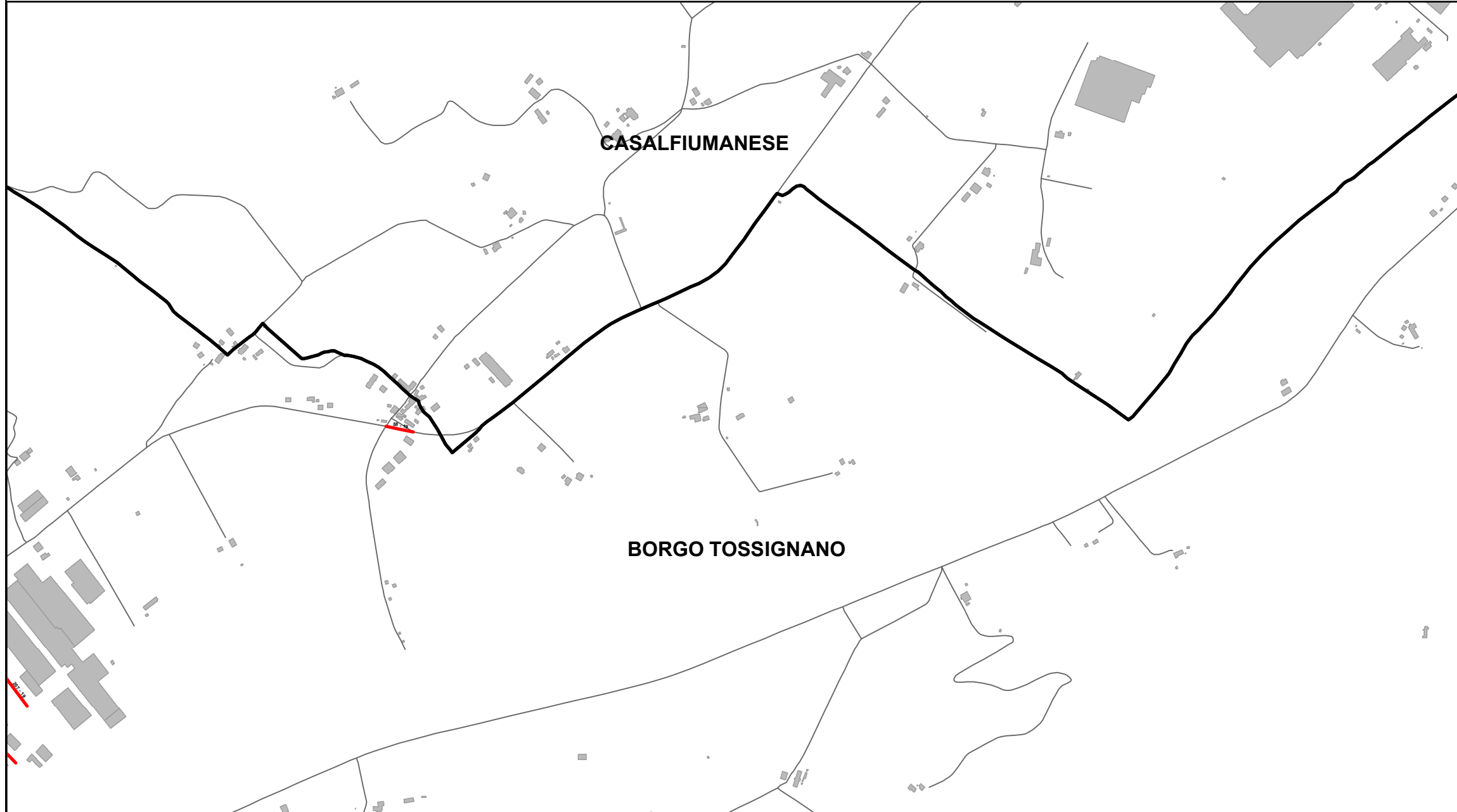
ALLEGATO 1K
Spazzamento Meccanizzato

Legenda

Numero Interventi/Anno per arcostrada

1 - 13	105 - 156	313 - 364
14 - 26	157 - 208	365 - 728
27 - 52	209 - 256	729 - 1545
53 - 104	256 - 312	

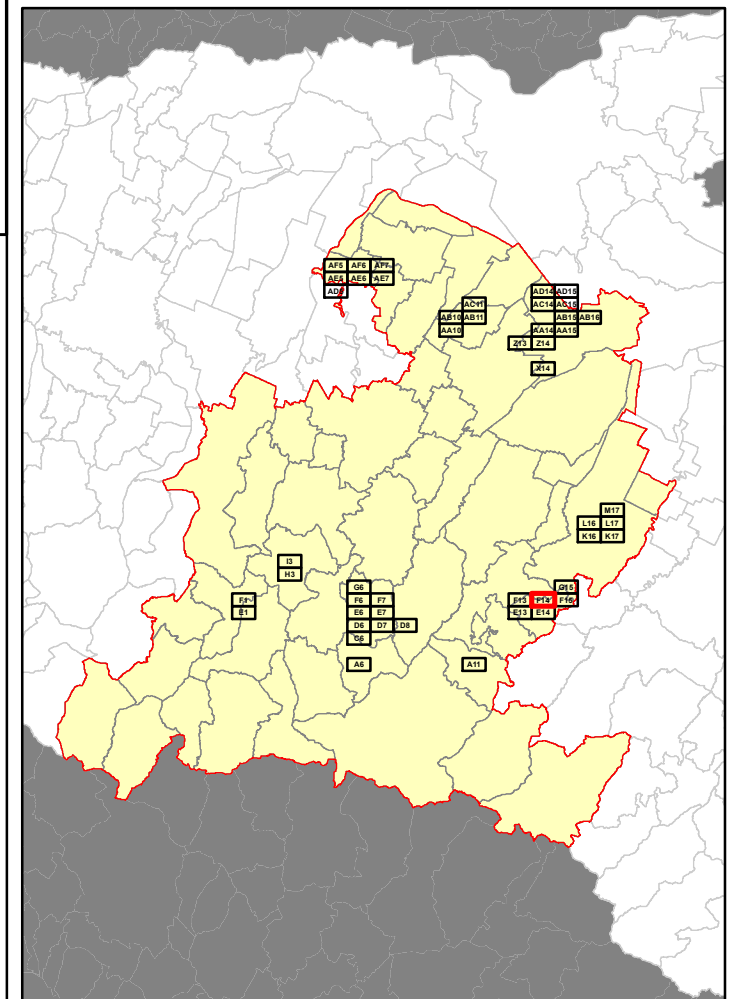
In corrispondenza di ciascun arco-strada si riporta "Lunghezza" e "Numero di interventi/anno" del singolo arcostrada nella forma: 116 - 52 (esempio), dove 116 è la lunghezza dell'arcostrada espressa in metri e 52 è il numero di interventi/anno



Elenco di vie, strade e piazze oggetto di spazzamento

- VIA MONTANARA NORD
- VIA RIPALIMOSANI
- VIA SALVADOR ALLENDE

Bacino territoriale di Bologna
Scala: 1:1.000.000



CASALFIUMANESE

IMOLA

BORGO TOSSIGNANO

RELAZIONE TECNICA - FASCICOLO 1
Piano Programma Organizzativo

ALLEGATO 1K
Spazzamento Meccanizzato

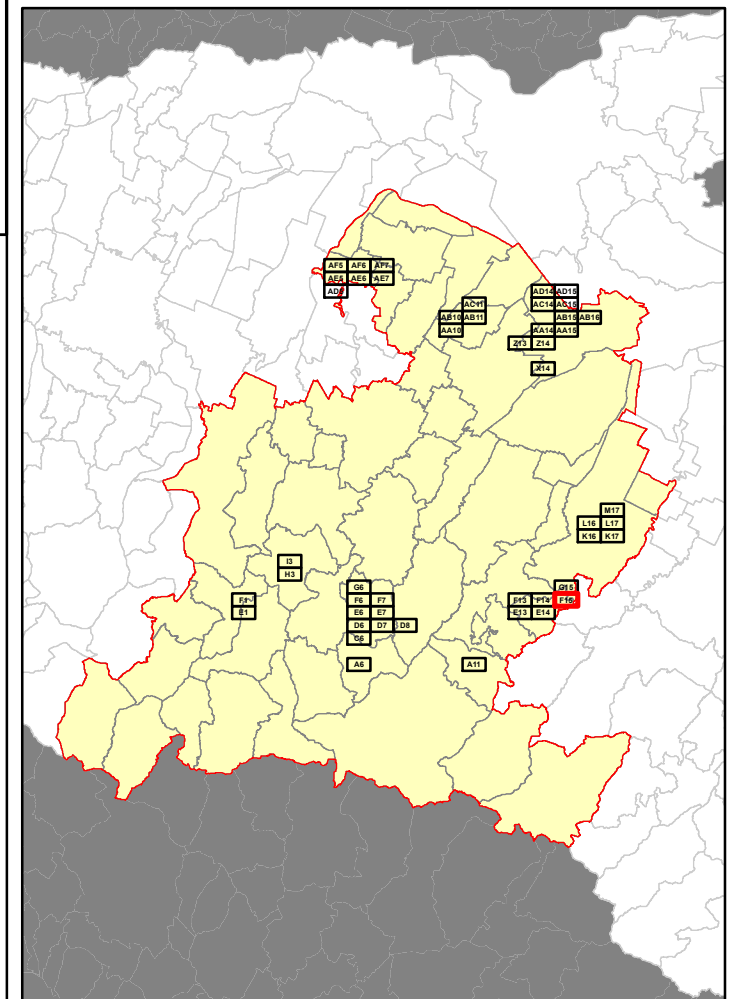
Legenda

Numero Interventi/Anno per arcostrada

1 - 13	105 - 156	313 - 364
14 - 26	157 - 208	365 - 728
27 - 52	209 - 256	729 - 1545
53 - 104	256 - 312	

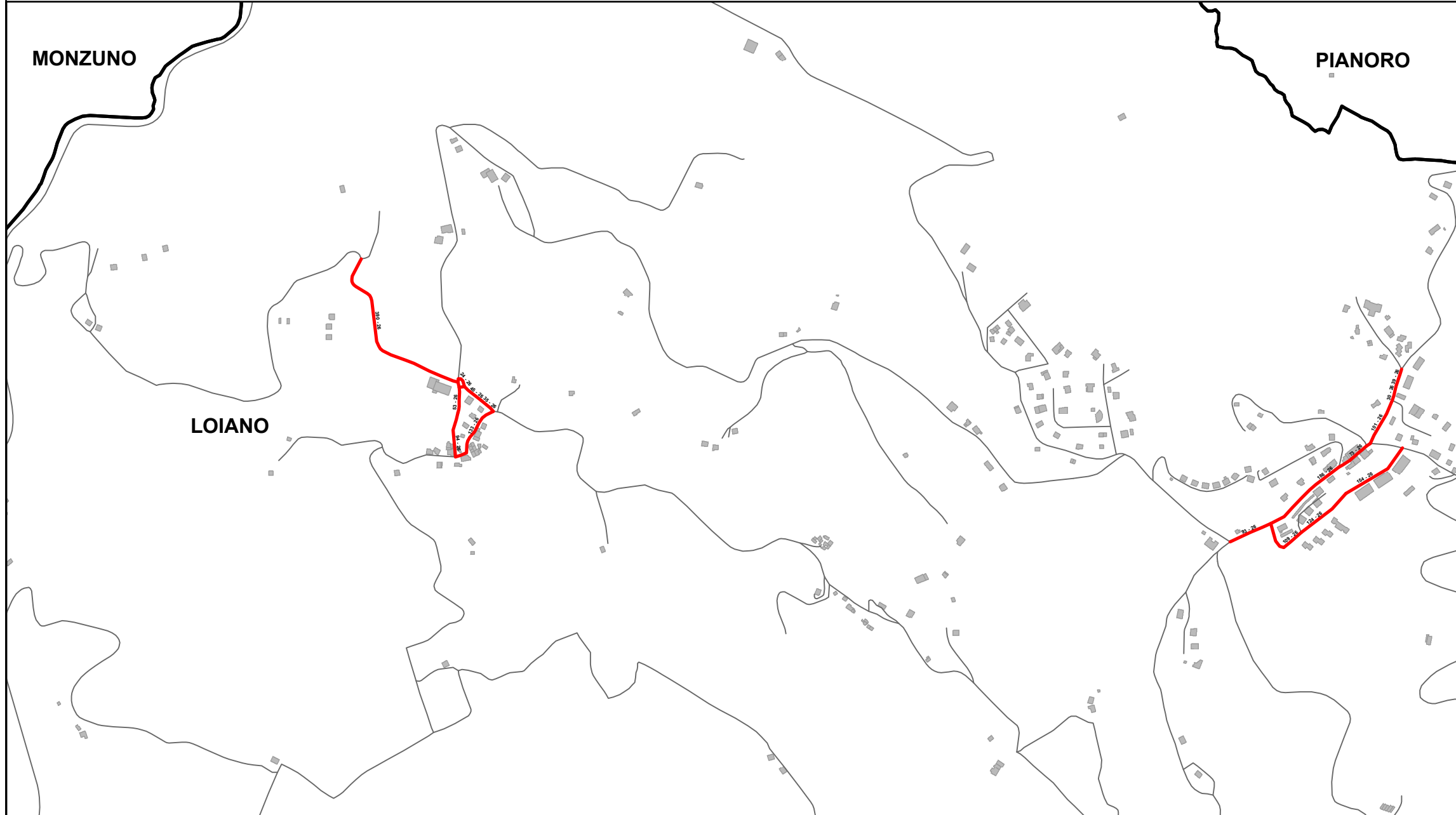
In corrispondenza di ciascun arco-strada si riporta "Lunghezza" e "Numero di interventi/anno" del singolo arcostrada nella forma: 116 - 52 (esempio), dove 116 è la lunghezza dell'arcostrada espressa in metri e 52 è il numero di interventi/anno

Bacino territoriale di Bologna
Scala: 1:1.000.000



Elenco di vie, strade e piazze oggetto di spazzamento

— VIA GIACOMO ZAMPA



RELAZIONE TECNICA - FASCICOLO 1
Piano Programma Organizzativo

ALLEGATO 1K
Spazzamento Meccanizzato

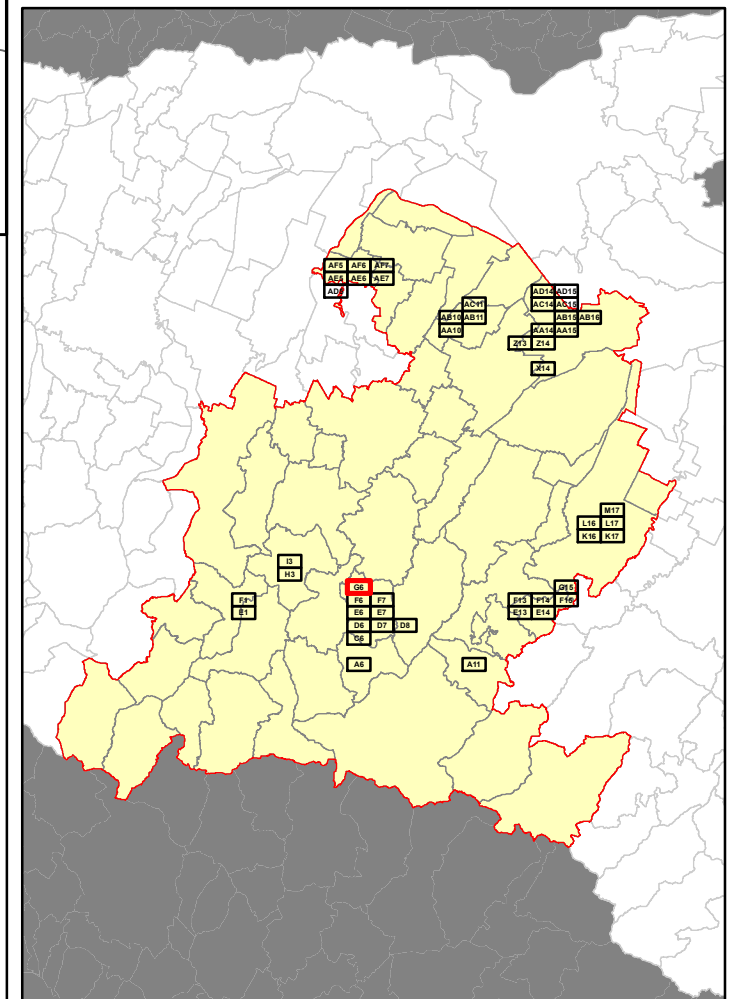
Legenda

Numero Interventi/Anno per arcostrada

1 - 13	105 - 156	313 - 364
14 - 26	157 - 208	365 - 728
27 - 52	209 - 256	729 - 1545
53 - 104	256 - 312	

In corrispondenza di ciascun arco-strada si riporta "Lunghezza" e "Numero di interventi/anno" del singolo arcostrada nella forma: 116 - 52 (esempio), dove 116 è la lunghezza dell'arcostrada espressa in metri e 52 è il numero di interventi/anno

Bacino territoriale di Bologna
Scala: 1:1.000.000



Elenco di vie, strade e piazze oggetto di spazzamento

- VIA ACQUAFREDDA
- VIA DEI CAMPI
- VIA DELLA GUARDA
- VIA ORIOLI
- VIA SCASCOLI

RELAZIONE TECNICA - FASCICOLO 1
Piano Programma Organizzativo

ALLEGATO 1K
Spazzamento Meccanizzato

Legenda

Numero Interventi/Anno per arcostrada

1 - 13	105 - 156	313 - 364
14 - 26	157 - 208	365 - 728
27 - 52	209 - 256	729 - 1545
53 - 104	256 - 312	

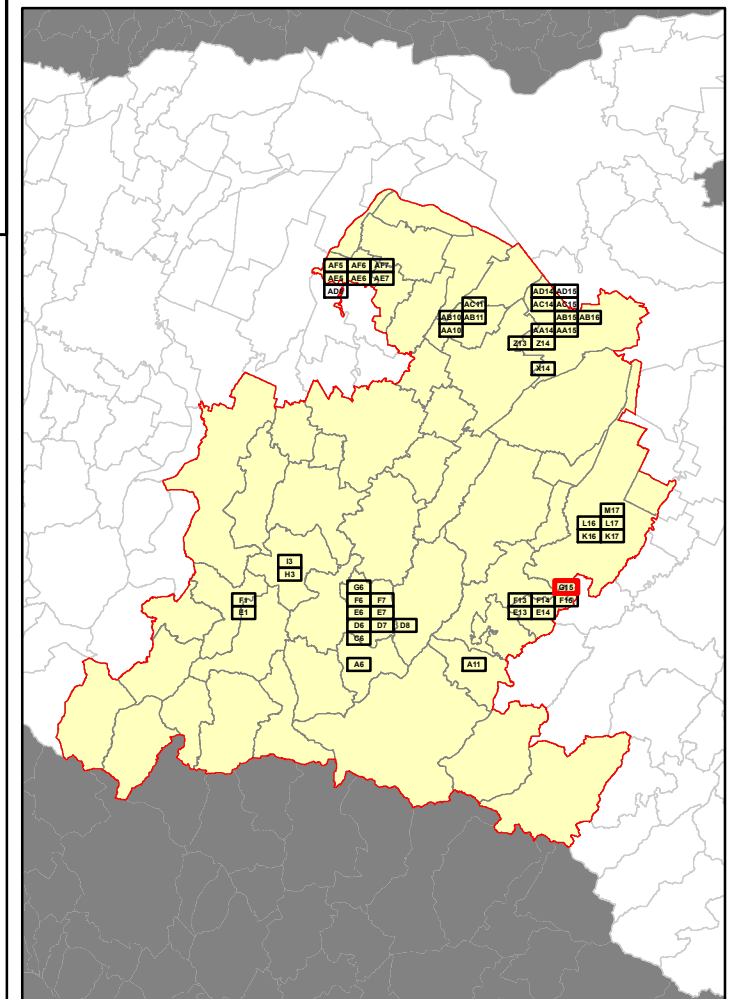
In corrispondenza di ciascun arco-strada si riporta "Lunghezza" e "Numero di interventi/anno" del singolo arcostrada nella forma: 116 - 52 (esempio), dove 116 è la lunghezza dell'arcostrada espressa in metri e 52 è il numero di interventi/anno



Elenco di vie, strade e piazze oggetto di spazzamento

- VIA CODRIGNANO
- VIA GIACOMO ZAMPA
- VIA PALAZZINA

Bacino territoriale di Bologna
Scala: 1:1.000.000



RELAZIONE TECNICA - FASCICOLO 1
Piano Programma Organizzativo

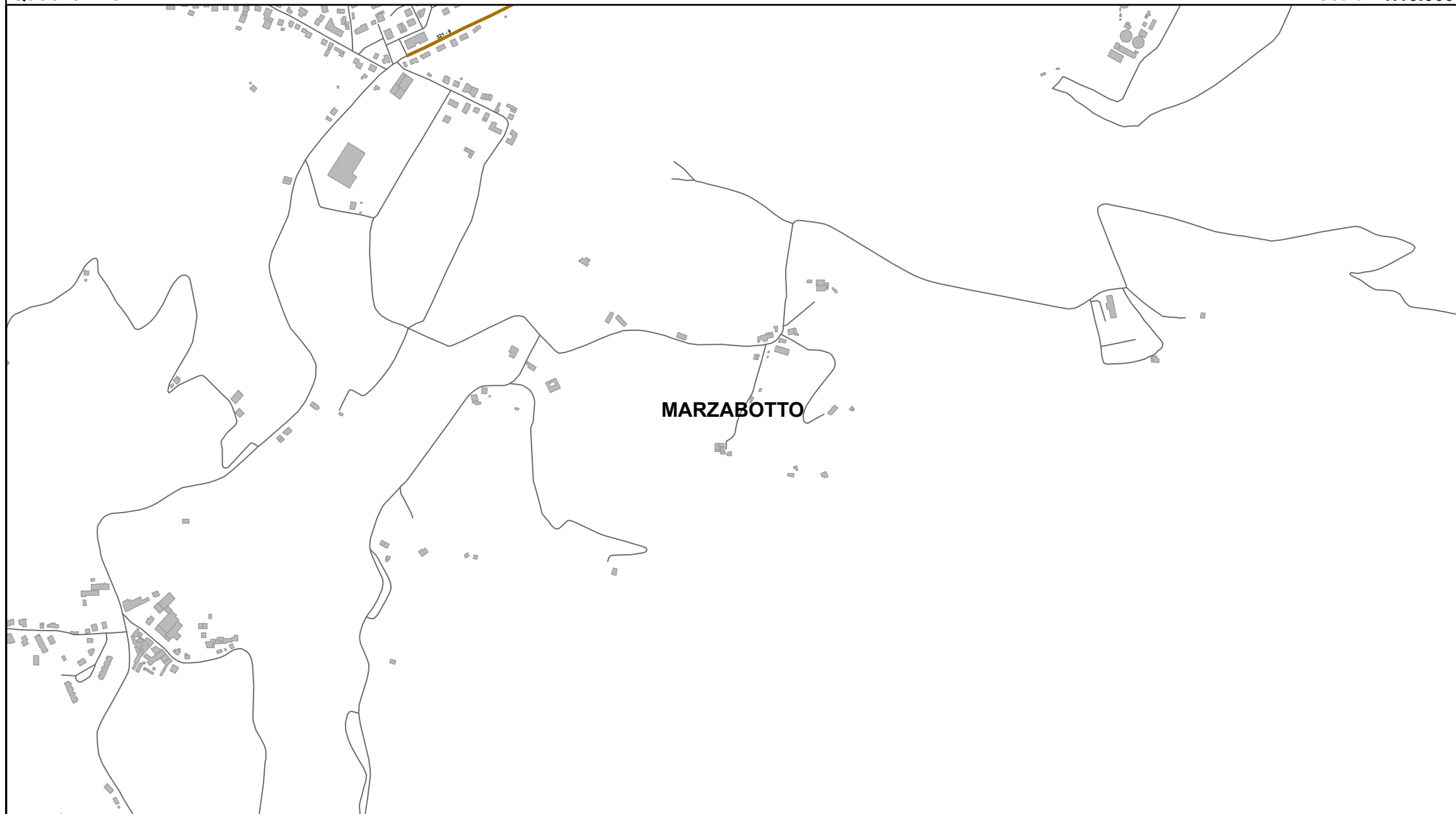
ALLEGATO 1K
Spazzamento Meccanizzato

Legenda

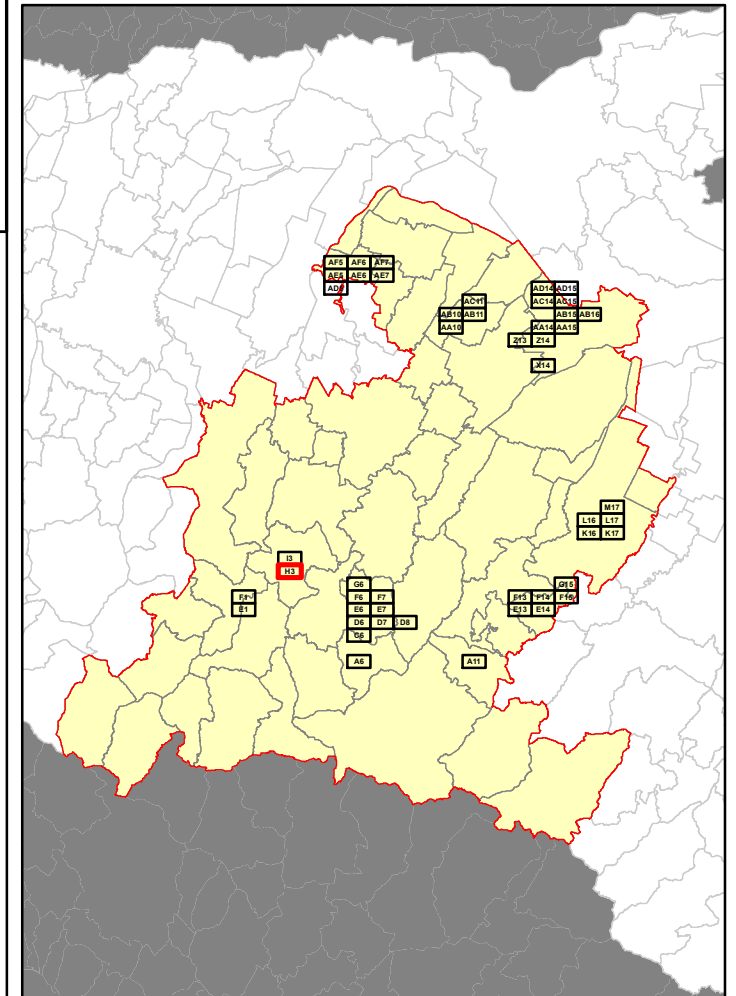
Numero Interventi/Anno per arcostrada

1 - 13	105 - 156	313 - 364
14 - 26	157 - 208	365 - 728
27 - 52	209 - 256	729 - 1545
53 - 104	256 - 312	

In corrispondenza di ciascun arco-strada si riporta "Lunghezza" e "Numero di interventi/anno" del singolo arcostrada nella forma: 116 - 52 (esempio), dove 116 è la lunghezza dell'arcostrada espressa in metri e 52 è il numero di interventi/anno



Bacino territoriale di Bologna
Scala: 1:1.000.000

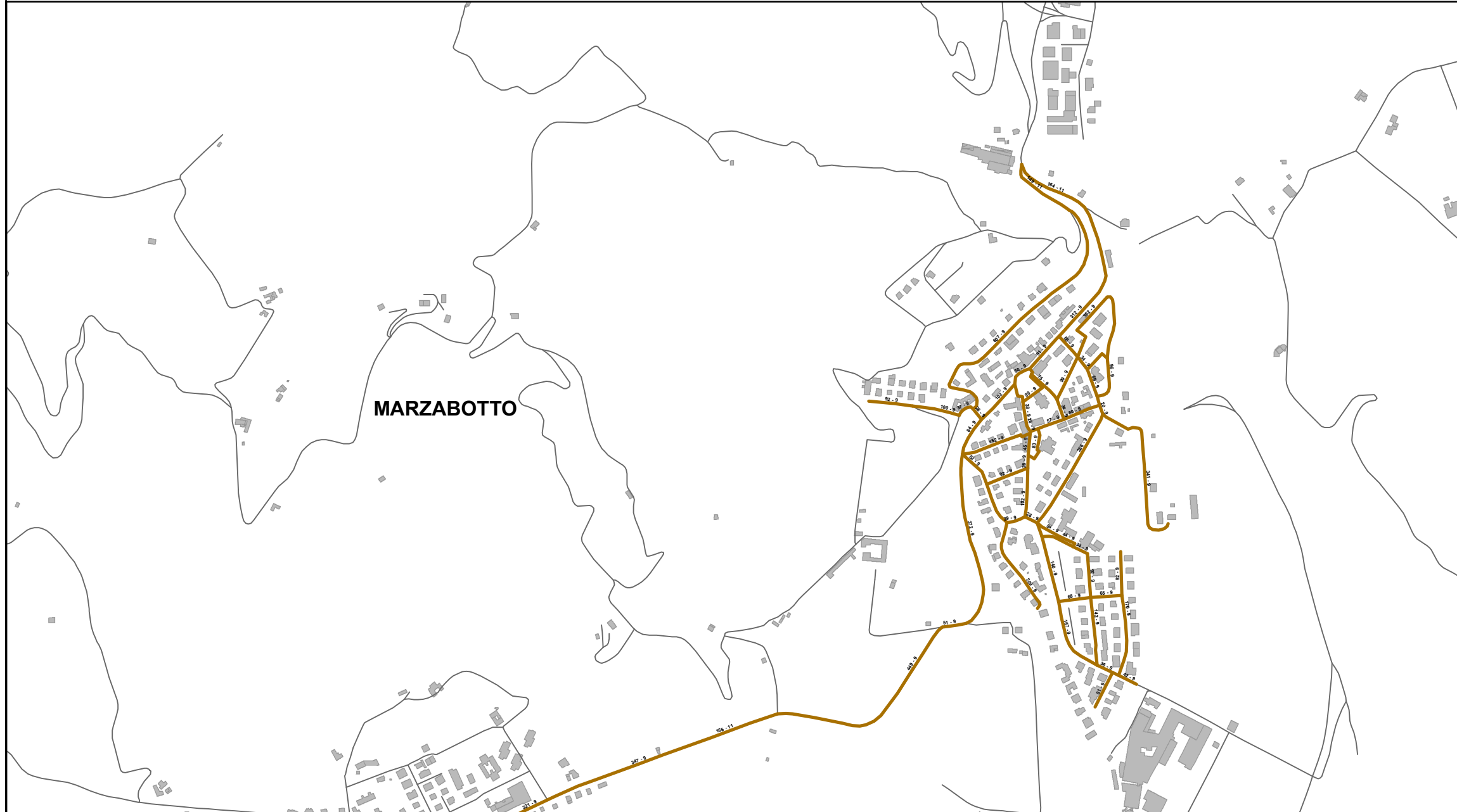


Elenco di vie, strade e piazze oggetto di spazzamento

— VIA PORRETTANA SUD

RELAZIONE TECNICA - FASCICOLO 1
Piano Programma Organizzativo

ALLEGATO 1K
Spazzamento Meccanizzato



Legenda

Numero Interventi/Anno per arcostrada

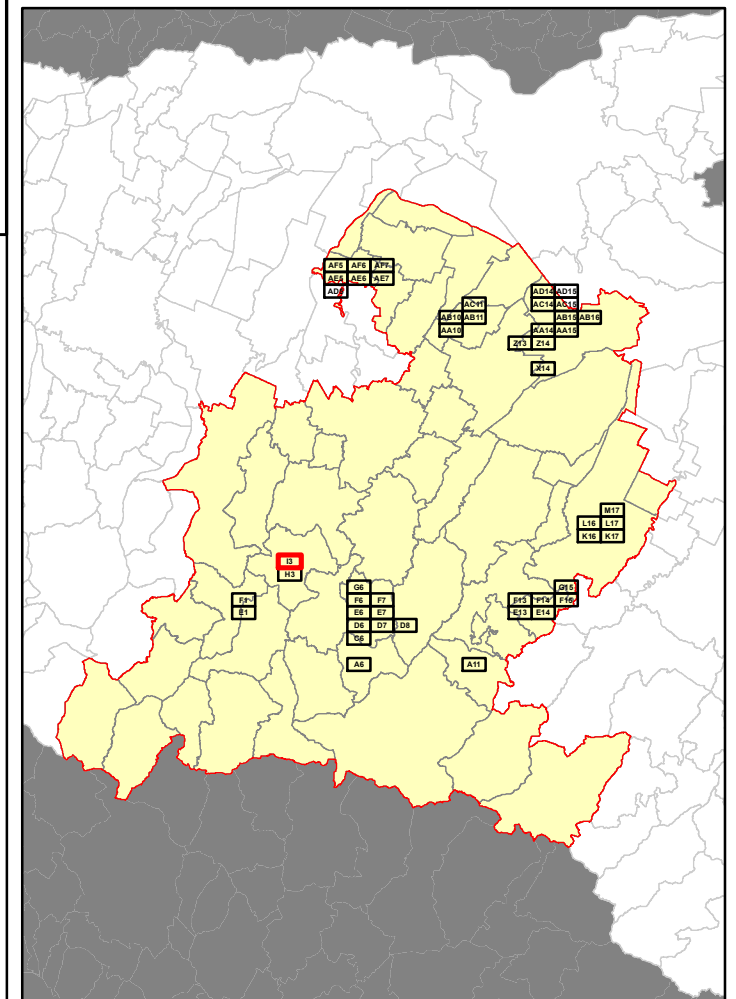
1 - 13	105 - 156	313 - 364
14 - 26	157 - 208	365 - 728
27 - 52	209 - 256	729 - 1545
53 - 104	256 - 312	

In corrispondenza di ciascun arco-strada si riporta "Lunghezza" e "Numero di interventi/anno" del singolo arcostrada nella forma: 116 - 52 (esempio), dove 116 è la lunghezza dell'arcostrada espressa in metri e 52 è il numero di interventi/anno

Elenco di vie, strade e piazze oggetto di spazzamento

- PIAZZA MARTIRI FOSSE ARDEATINE
- PIAZZA VENTI SETTEMBRE
- VIA ALDO MORO
- VIA AMEDEO NEROZZI
- VIA ANTONIO GRAMSCI
- VIA BRANCA DELLA RIPA FLORA
- VIA CADUTI DELLA LIBERTA'
- VIA DON FORNASINI GIOVANNI
- VIA FORNACE
- VIA FRANCESCO CALZOLARI
- VIA GIACOMO MATTEOTTI
- VIA LIDICE
- VIA MARIO MUSOLESI
- VIA PORRETTANA NORD
- VIA PORRETTANA SUD
- VIA RISORGIMENTO
- VIA VENOLA
- VIA VITTORIO VENETO

Bacino territoriale di Bologna
Scala: 1:1.000.000



RELAZIONE TECNICA - FASCICOLO 1
Piano Programma Organizzativo

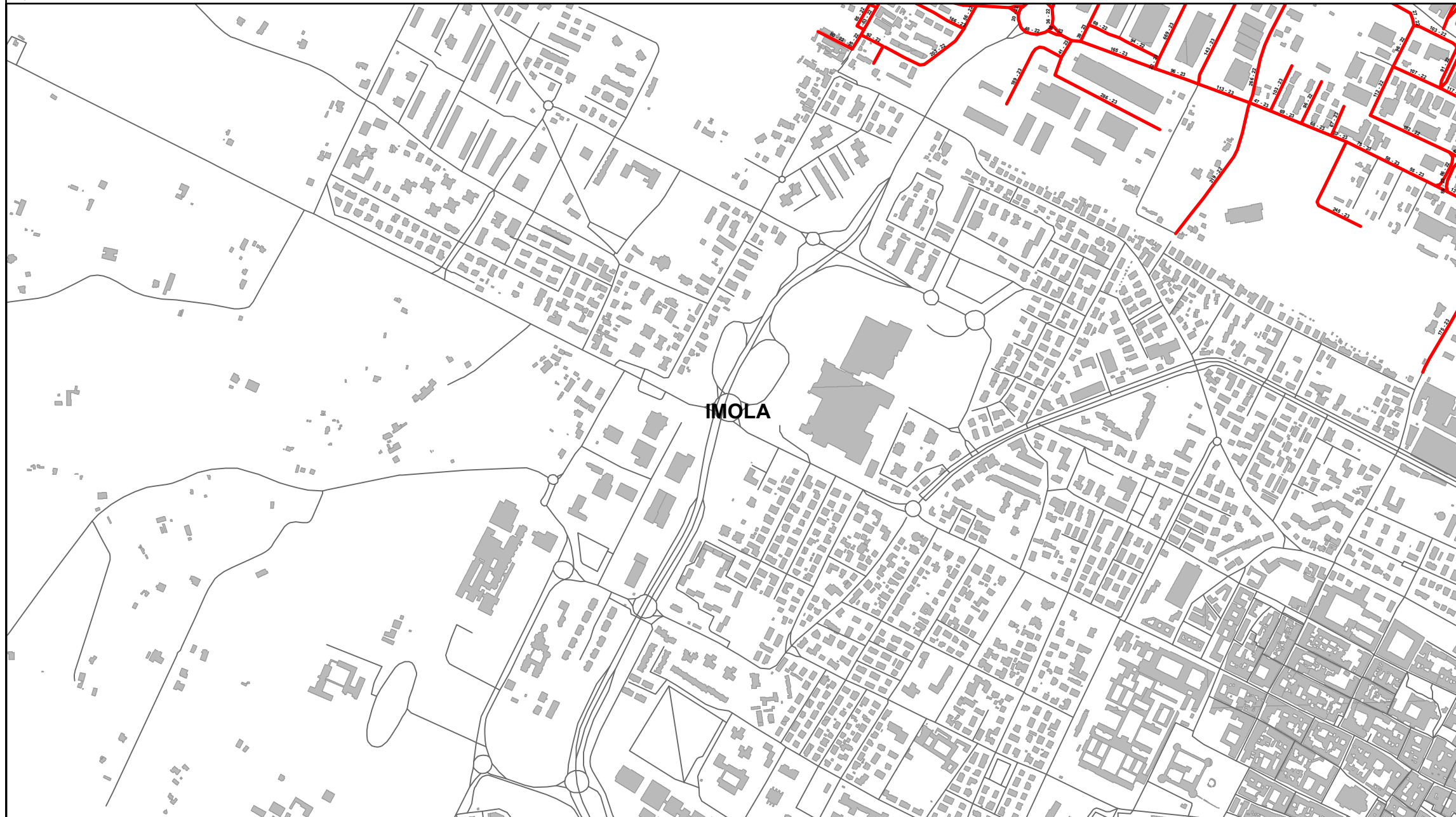
ALLEGATO 1K
Spazzamento Meccanizzato

Legenda

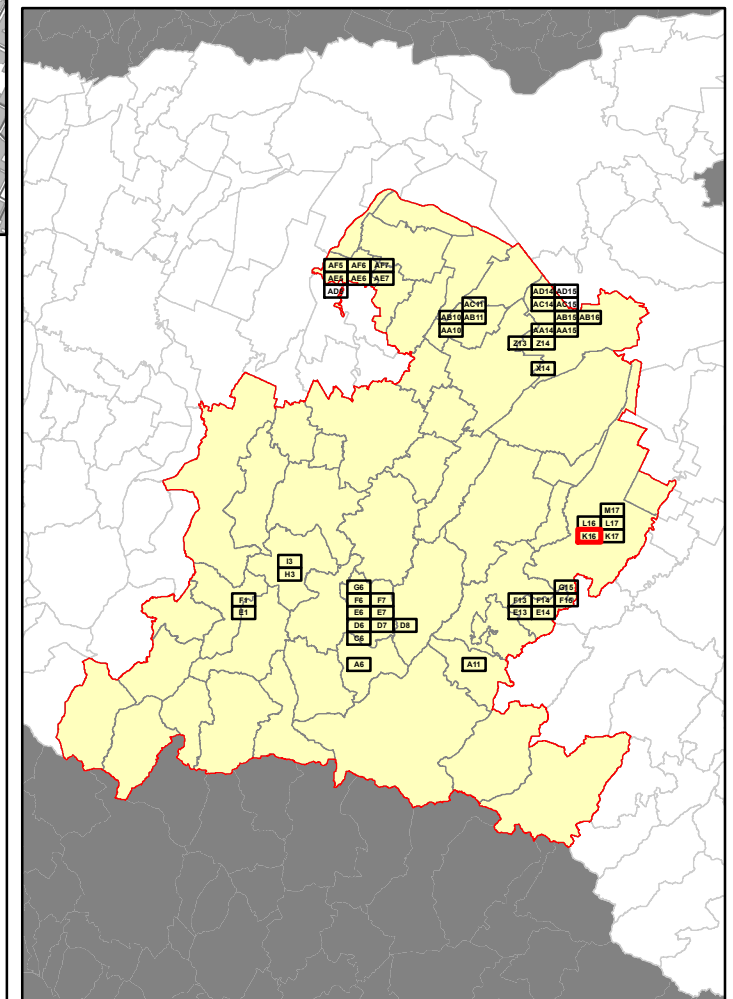
Numero Interventi/Anno per arcostrada

1 - 13	105 - 156	313 - 364
14 - 26	157 - 208	365 - 728
27 - 52	209 - 256	729 - 1545
53 - 104	256 - 312	

In corrispondenza di ciascun arco-strada si riporta "Lunghezza" e "Numero di interventi/anno" del singolo arcostrada nella forma: 116 - 52 (esempio), dove 116 è la lunghezza dell'arcostrada espressa in metri e 52 è il numero di interventi/anno



Bacino territoriale di Bologna
Scala: 1:1.000.000



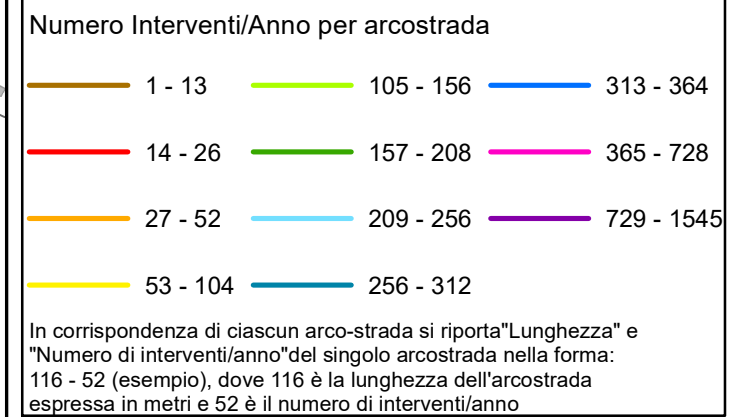
Elenco di vie, strade e piazze oggetto di spazzamento

- ROTATORIA MAESTRI DEL LAVORO
- VIA ACHILLE GRANDI
- VIA BRUNO BUOZZI
- VIA CA' DI GUZZO
- VIA DELL'ARTIGIANATO
- VIA DELL'INDUSTRIA
- VIA DELLA COOPERAZIONE
- VIA DON GIUSEPPE MAZZANTI
- VIA FANTI
- VIA FEDORA FAROLFI
- VIA FRANCESCO ZANARDI
- VIA GIOVANNI FALCONE
- VIA GIOVANNI NARDI
- VIA GIUSEPPE DI VITTORIO
- VIA GIUSEPPE FANIN
- VIA ORTIGNOLA
- VIA PAOLO BORSELLINO
- VIA PRIMO MAGGIO
- VIA ROBERTO VIGHI
- VIA ROCCO SCOTELLARO
- VIALE MARIA ZANOTTI
- VICOLE ORTIGNOLA PICCOLA

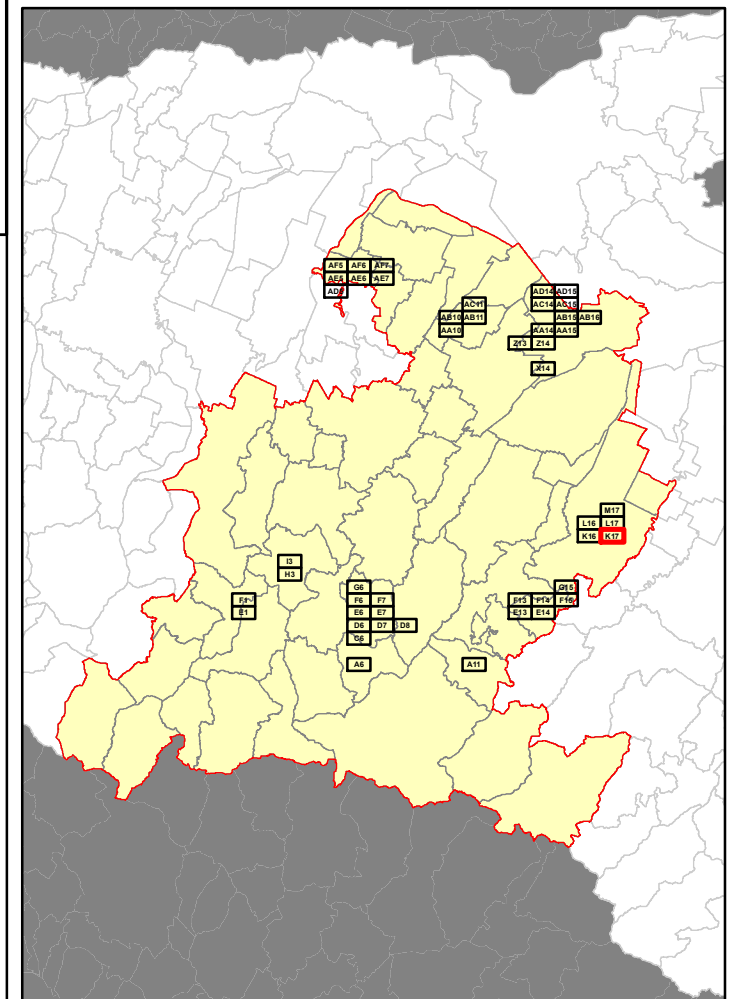
RELAZIONE TECNICA - FASCICOLO 1
Piano Programma Organizzativo

ALLEGATO 1K
Spazzamento Meccanizzato

Legenda



Bacino territoriale di Bologna
Scala: 1:1.000.000



Elenco di vie, strade e piazze oggetto di spazzamento

- PIAZZALE ALESSANDRO PERTINI
- VIA ACHILLE GRANDI
- VIA ALTABELLI BONETTI
- VIA BENIGNO ZACCAGNINI
- VIA BORGO DELLA SPUVIGLIA
- VIA CESENA
- VIA CLAUDIO TREVES
- VIA COGNE
- VIA DEL LAVORO
- VIA DON LUIGI STURZO
- VIA ENRICO BERLINGUER
- VIA EZIO VANONI
- VIA FILIPPO TURATI
- VIA FOSSETTA SELICE
- VIA FRANCESCO SANGIORGI
- VIA GIOVANNI GRONCHI
- VIA GIUSEPPE DI VITTORIO
- VIA GIUSEPPE SARAGAT
- VIA JAN PALACH
- VIA LAGUNA
- VIA LUCIANO ROMAGNOLI
- VIA LUIGI MUSCONI
- VIA NULLO BALDINI
- VIA PALMIRO TOGLIATTI
- VIA POIANO
- VIA PRIMO MAGGIO
- VIA PROVINCIALE SELICE
- VIA QUIRICO FILOPANTI
- VIA RICCIONE
- VIA ROCCO MARABINI
- VIA SELICE
- VIA SERRAGLIO
- VIA UGO LAMBERTINI
- VIA VENTQUATTRO MAGGIO

RELAZIONE TECNICA - FASCICOLO 1
Piano Programma Organizzativo

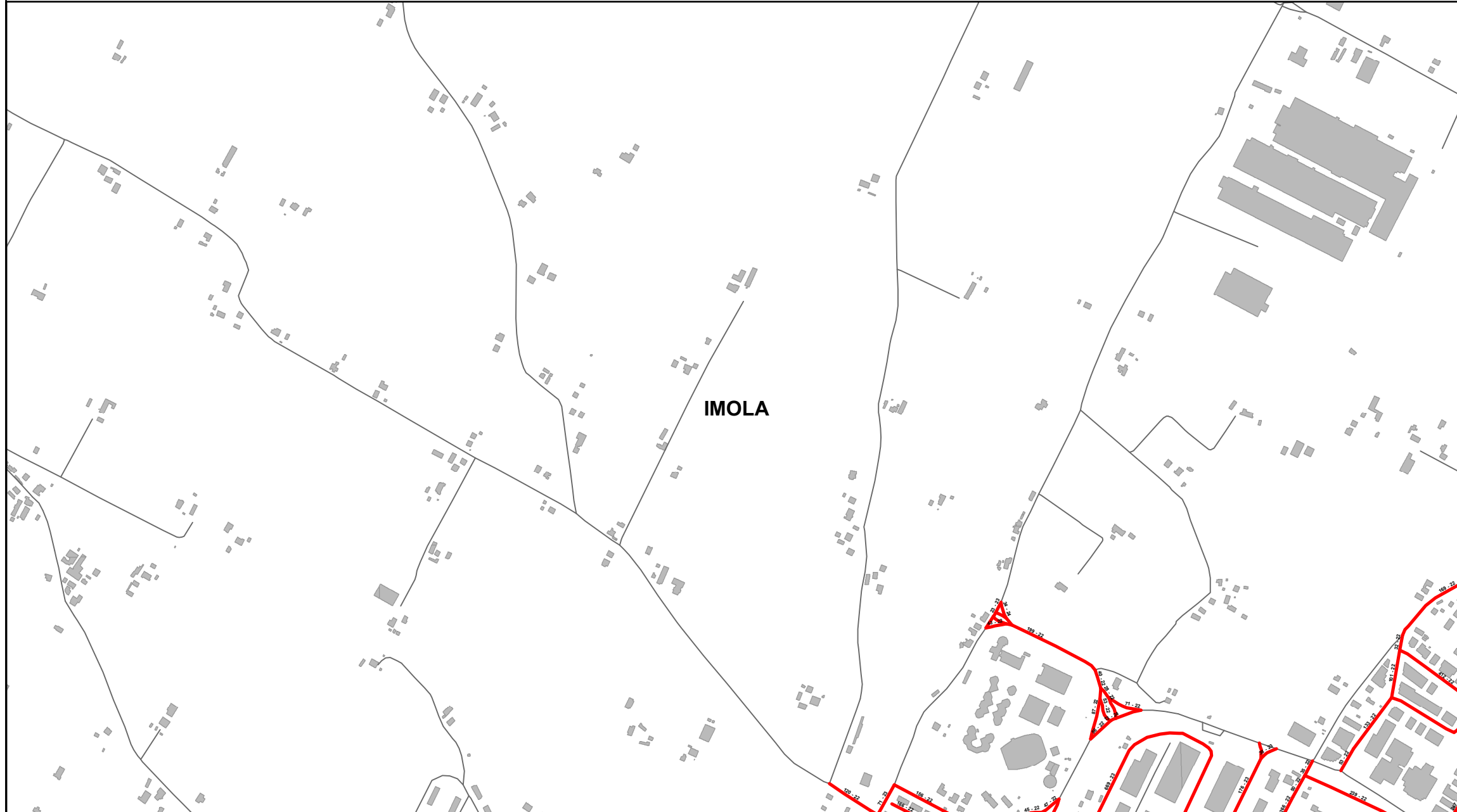
ALLEGATO 1K
Spazzamento Meccanizzato

Legenda

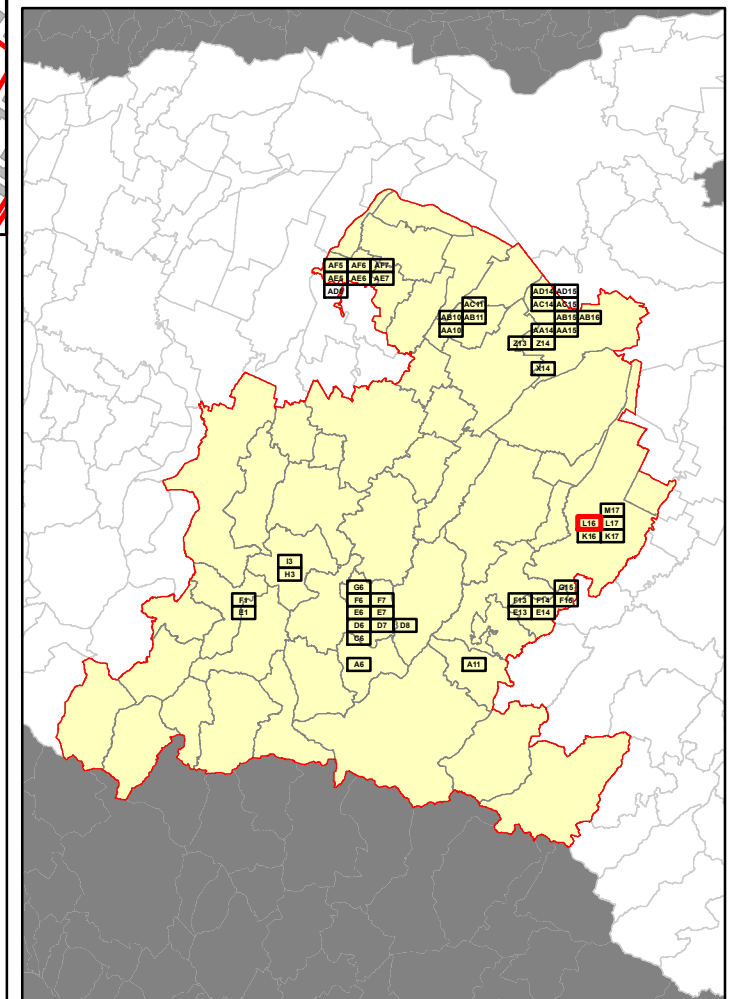
Numero Interventi/Anno per arcostrada

1 - 13	105 - 156	313 - 364
14 - 26	157 - 208	365 - 728
27 - 52	209 - 256	729 - 1545
53 - 104	256 - 312	

In corrispondenza di ciascun arco-strada si riporta "Lunghezza" e "Numero di interventi/anno" del singolo arcostrada nella forma: 116 - 52 (esempio), dove 116 è la lunghezza dell'arcostrada espressa in metri e 52 è il numero di interventi/anno



Bacino territoriale di Bologna
Scala: 1:1.000.000



Elenco di vie, strade e piazze oggetto di spazzamento

- ROTATORIA MAESTRI DEL LAVORO
- VIA CARLO CASALEGNO
- VIA CASOLA CANINA
- VIA CORRECCHIO
- VIA DELL'AGRICOLTURA
- VIA DELL'ARTIGIANATO
- VIA DELLA COOPERAZIONE
- VIA DON GIUSEPPE MAZZANTI
- VIA FEDORA FAROLFI
- VIA GIUSEPPE FANIN
- VIA ORTIGNOLA
- VIA ROBERTO VIGHI
- VIA UGO CORALLI
- VIALE MARIA ZANOTTI
- VICOLE ORTIGNOLA PICCOLA

RELAZIONE TECNICA - FASCICOLO 1
Piano Programma Organizzativo

ALLEGATO 1K
Spazzamento Meccanizzato

Legenda

Numero Interventi/Anno per arcostrada

1 - 13	105 - 156	313 - 364
14 - 26	157 - 208	365 - 728
27 - 52	209 - 256	729 - 1545
53 - 104	256 - 312	

In corrispondenza di ciascun arco-strada si riporta "Lunghezza" e "Numero di interventi/anno" del singolo arcostrada nella forma: 116 - 52 (esempio), dove 116 è la lunghezza dell'arcostrada espressa in metri e 52 è il numero di interventi/anno

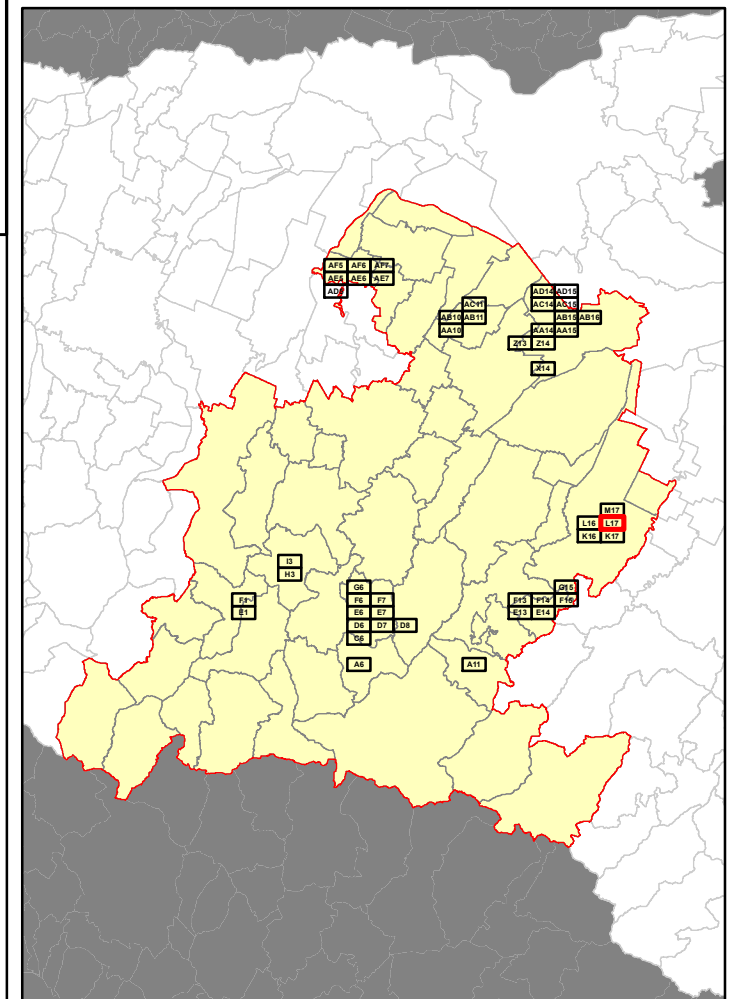
IMOLA



Elenco di vie, strade e piazze oggetto di spazzamento

- RACCORDO A-14 IMOLA
- VIA ALDO SPALLICCI
- VIA ANDREA ERCOLANI
- VIA BRENTA
- VIA CAMILLO PRAMPOLINI
- VIA CARLO NICOLI
- VIA DELL'ARTIGIANATO
- VIA DON LUIGI STURZO
- VIA ENRICO DE NICOLA
- VIA ENRICO FERMI
- VIA ENRICO MATTEI
- VIA ERICO MALATESTA
- VIA FRANCESCO SANGIORGI
- VIA GAMBELLARA
- VIA GIACOMO BRODOLINI
- VIA GIOACCHINO ZAMBRINI
- VIA GIULIO PASTORE
- VIA GIUSEPPE DONATI
- VIA GIUSEPPE MASSARENTI
- VIA GIUSEPPE PIANCASTELLI
- VIA LAGUNA
- VIA LASIE
- VIA LUCIANO ROMAGNOLI
- VIA LUIGI MUSCONI
- VIA LUIGI SABBATANI
- VIA MOLINO ROSSO
- VIA NEO OTTONI
- VIA ORTIGNOLA
- VIA PALMIRO TOGLIATTI
- VIA PAOLO BENTIVOGLIO
- VIA PASQUALA
- VIA PIETRO NENNI
- VIA PRIMO MAGGIO
- VIA PROVINCIALE SELICE
- VIA RENATO BACCHINI
- VIA RIMESSE
- VIA ROCCO MARABINI
- VIA RODOLFO MORANDI
- VIA RUGGERO GRIECO
- VIA SALVADOR ALLENDE
- VIA SERRAGLIO
- VIA UGO CORALLI
- VIA UGO LA MALFA
- VIA UMBERTO ELIA TERRACINI

Bacino territoriale di Bologna
Scala: 1:1.000.000



RELAZIONE TECNICA - FASCICOLO 1
Piano Programma Organizzativo

ALLEGATO 1K
Spazzamento Meccanizzato

Legenda

Numero Interventi/Anno per arcostrada

1 - 13	105 - 156	313 - 364
14 - 26	157 - 208	365 - 728
27 - 52	209 - 256	729 - 1545
53 - 104	256 - 312	

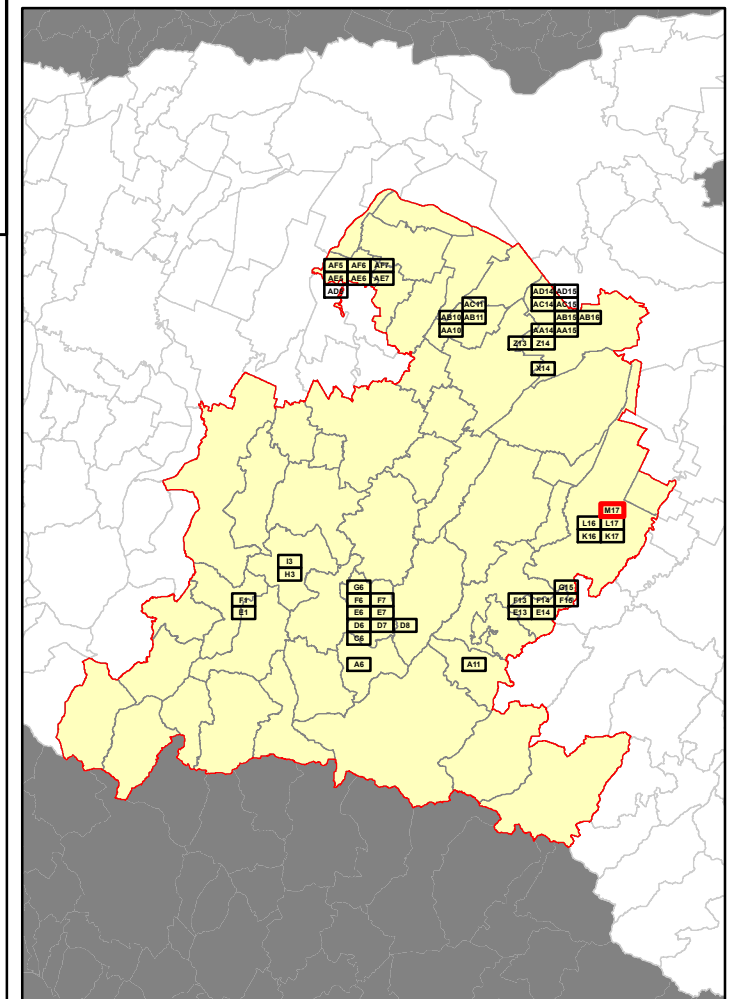
In corrispondenza di ciascun arco-strada si riporta "Lunghezza" e "Numero di interventi/anno" del singolo arcostrada nella forma: 116 - 52 (esempio), dove 116 è la lunghezza dell'arcostrada espressa in metri e 52 è il numero di interventi/anno



Elenco di vie, strade e piazze oggetto di spazzamento

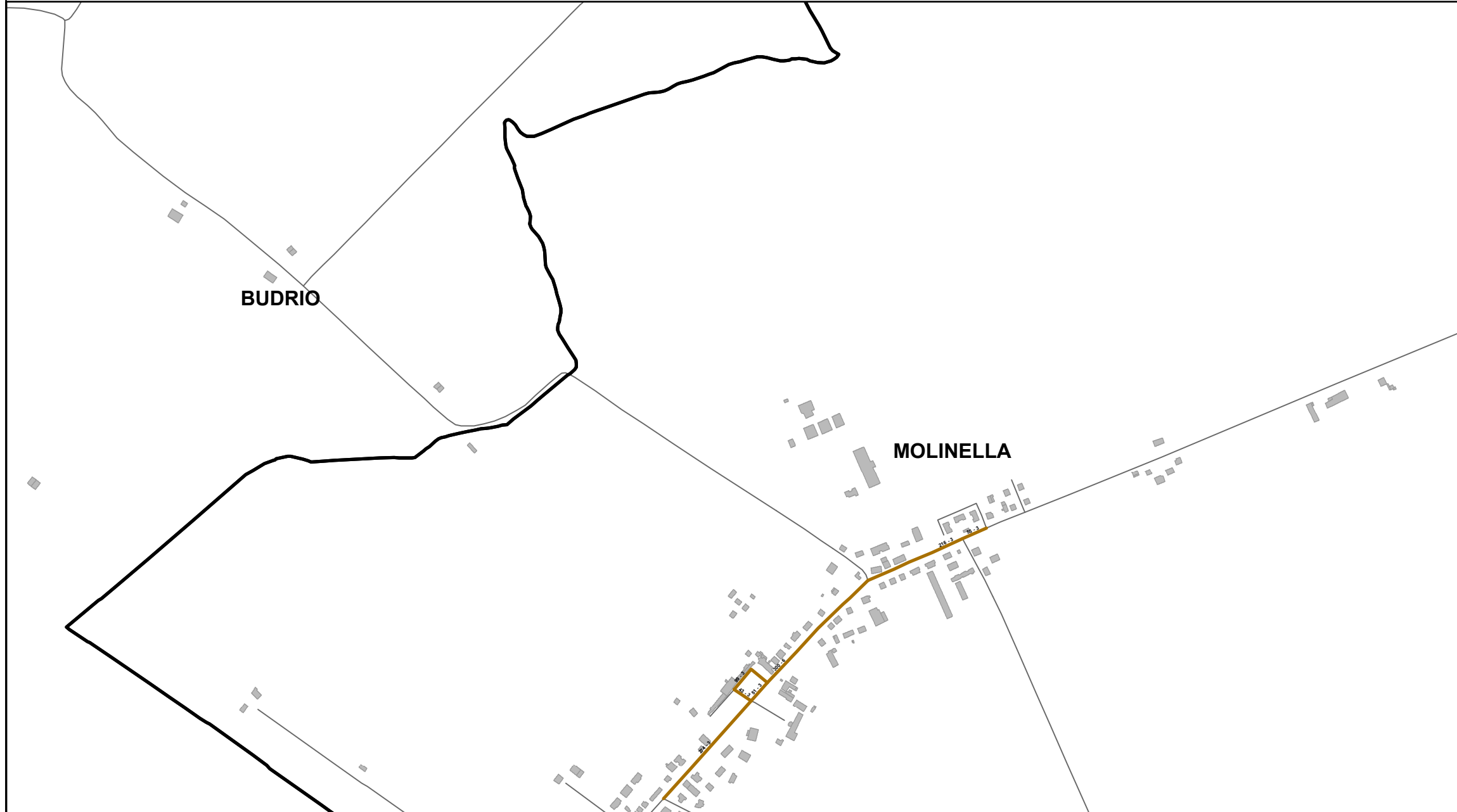
- VIA BICOCCA
- VIA COLOMBAROTTO
- VIA ENRICO DE NICOLA
- VIA MOLINO ROSSO
- VIA PROVINCIALE SELICE
- VIA UMBERTO ELIA TERRACINI

Bacino territoriale di Bologna
 Scala: 1:1.000.000



RELAZIONE TECNICA - FASCICOLO 1
Piano Programma Organizzativo

ALLEGATO 1K
Spazzamento Meccanizzato



Legenda

Numero Interventi/Anno per arcostrada

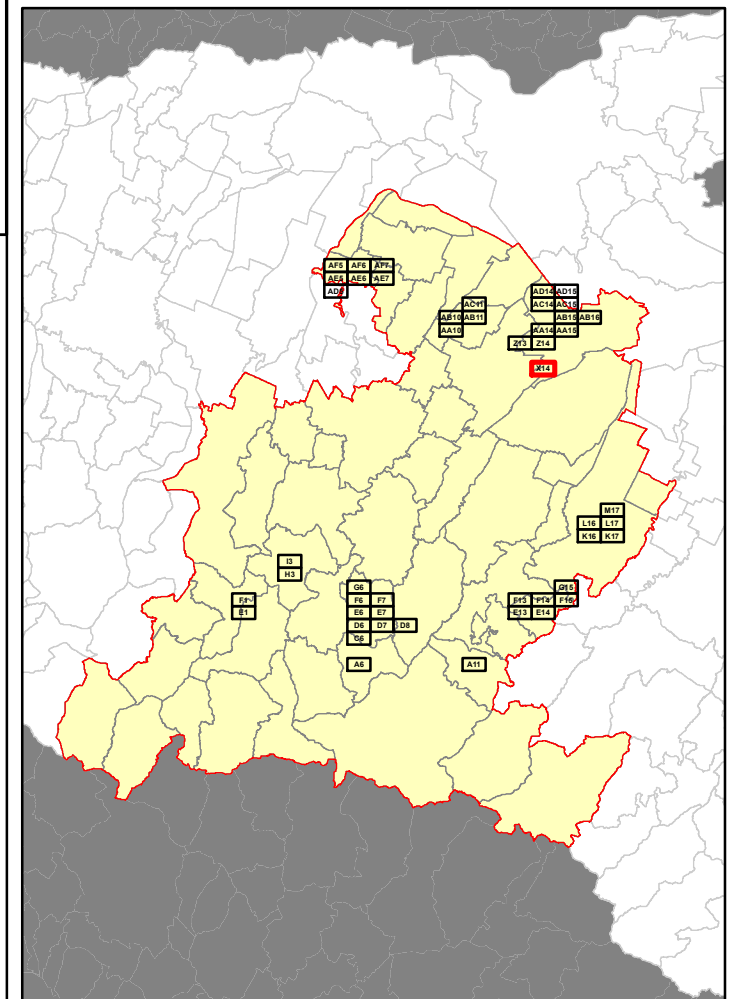
1 - 13	105 - 156	313 - 364
14 - 26	157 - 208	365 - 728
27 - 52	209 - 256	729 - 1545
53 - 104	256 - 312	

In corrispondenza di ciascun arco-strada si riporta "Lunghezza" e "Numero di interventi/anno" del singolo arcostrada nella forma: 116 - 52 (esempio), dove 116 è la lunghezza dell'arcostrada espressa in metri e 52 è il numero di interventi/anno

Elenco di vie, strade e piazze oggetto di spazzamento

- VIA BARABANA
- VIA SELVA

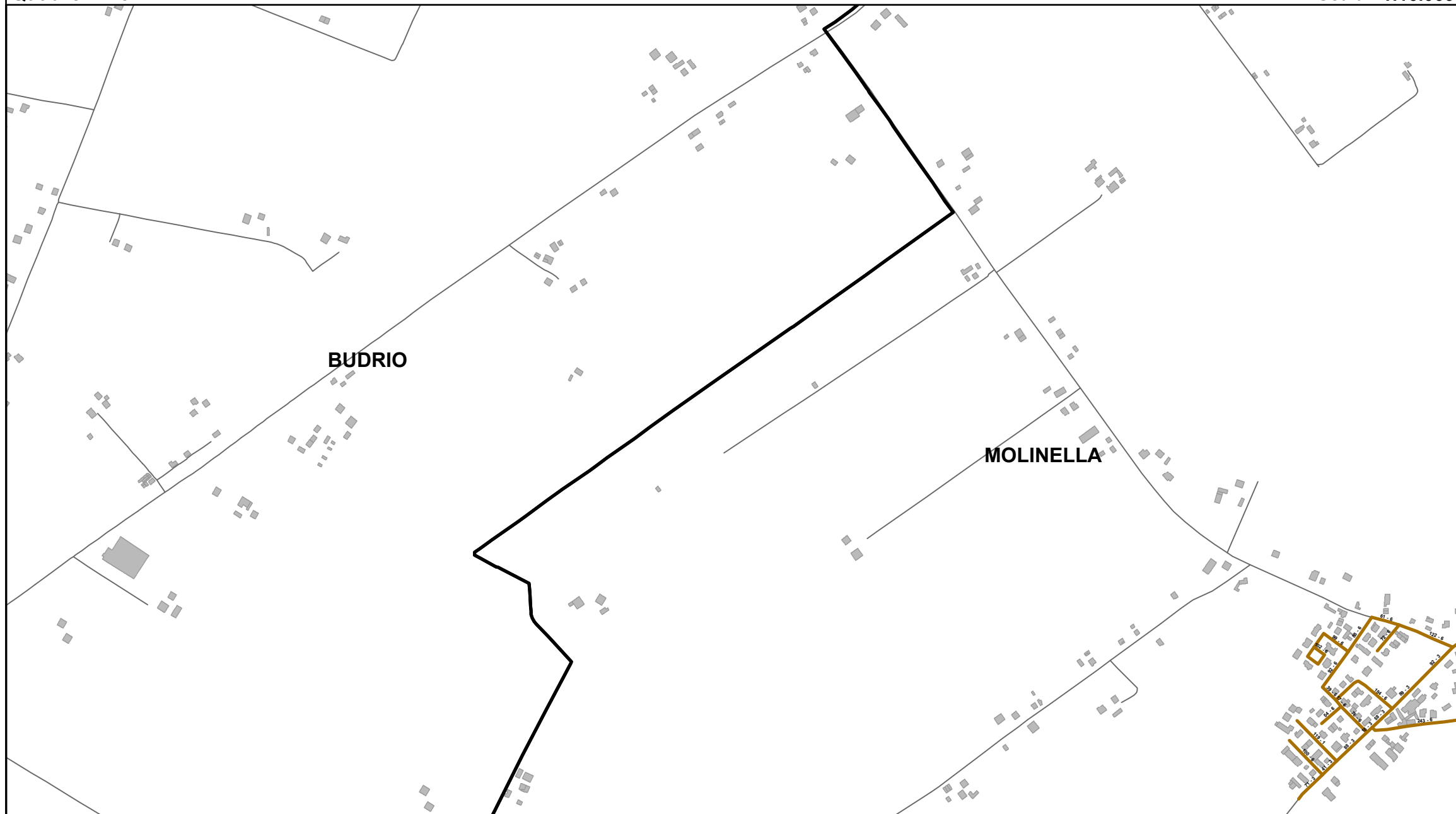
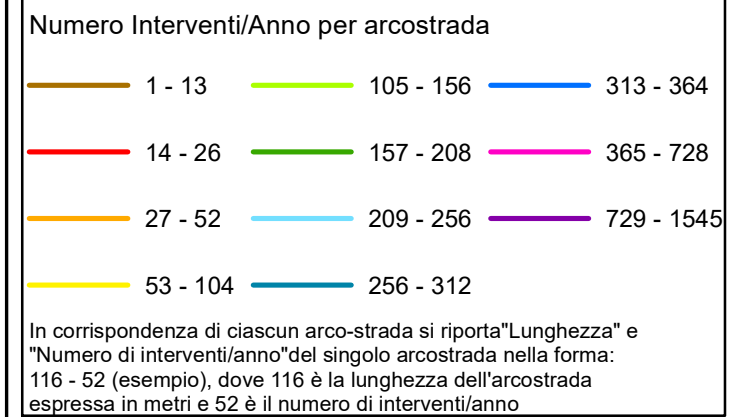
Bacino territoriale di Bologna
Scala: 1:1.000.000



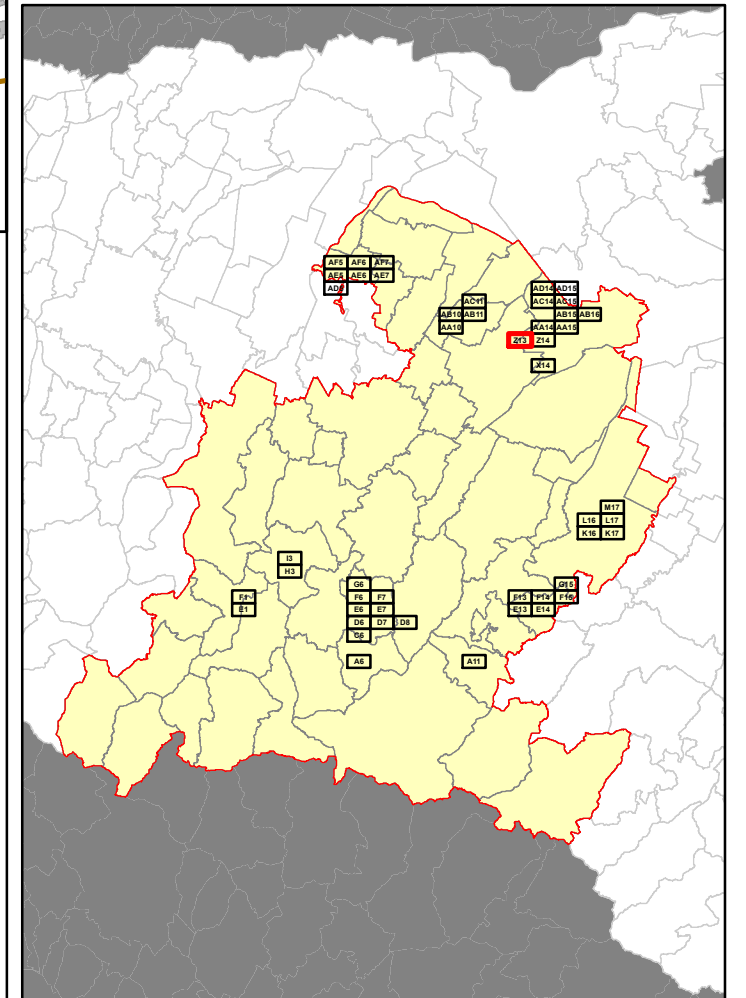
RELAZIONE TECNICA - FASCICOLO 1
Piano Programma Organizzativo

ALLEGATO 1K
Spazzamento Meccanizzato

Legenda



Bacino territoriale di Bologna
 Scala: 1:1.000.000



Elenco di vie, strade e piazze oggetto di spazzamento

- VIA ARGENTINA ALTABELLI
- VIA EGISTO RUBBNI
- VIA GIUSEPPE DI VITTORIO
- VIA GUIDO DE ANGELI
- VIA MARTIRI DI MONTESOLE
- VIA PIETRO GALLIANI
- VIA PROVINCIALE SUPERIORE
- VIA ROTTA DEL GIARDINO
- VIA SANTELENA

RELAZIONE TECNICA - FASCICOLO 1
Piano Programma Organizzativo

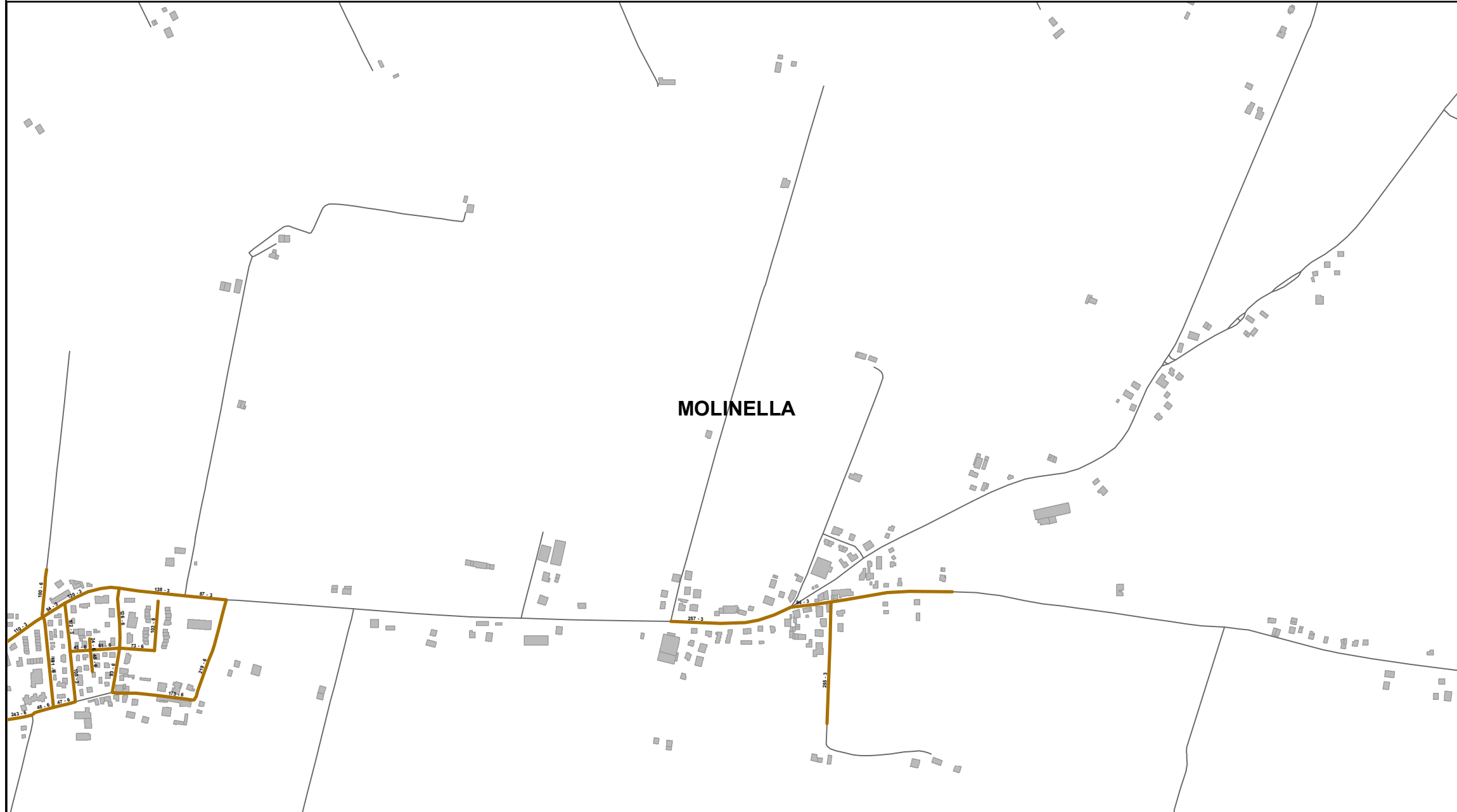
ALLEGATO 1K
Spazzamento Meccanizzato

Legenda

Numero Interventi/Anno per arcostrada

1 - 13	105 - 156	313 - 364
14 - 26	157 - 208	365 - 728
27 - 52	209 - 256	729 - 1545
53 - 104	256 - 312	

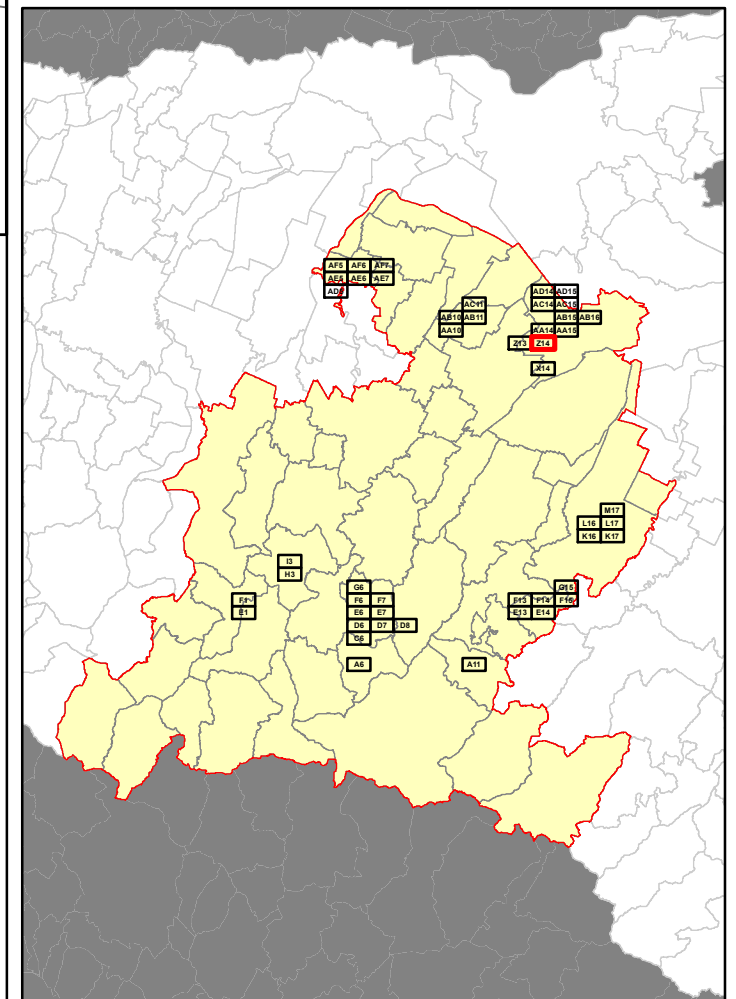
In corrispondenza di ciascun arco-strada si riporta "Lunghezza" e "Numero di interventi/anno" del singolo arcostrada nella forma: 116 - 52 (esempio), dove 116 è la lunghezza dell'arcostrada espressa in metri e 52 è il numero di interventi/anno



Elenco di vie, strade e piazze oggetto di spazzamento

- S.LLO CIMITERO DI SAN MARTINO
- VIA BOTTEGHE
- VIA GUGLIELMO OBERDAN
- VIA MIRAVALLE
- VIA PROVINCIALE SUPERIORE
- VIA RISORGIMENTO
- VIA SAN VITTORE
- VIA SANTELENA
- VIA STRADELLO CHIESA
- VIA TAGLIAMENAZZO

Bacino territoriale di Bologna
 Scala: 1:1.000.000



RELAZIONE TECNICA - FASCICOLO 1
Piano Programma Organizzativo

ALLEGATO 1K
Spazzamento Meccanizzato

Legenda

Numero Interventi/Anno per arcostrada

1 - 13	105 - 156	313 - 364
14 - 26	157 - 208	365 - 728
27 - 52	209 - 256	729 - 1545
53 - 104	256 - 312	

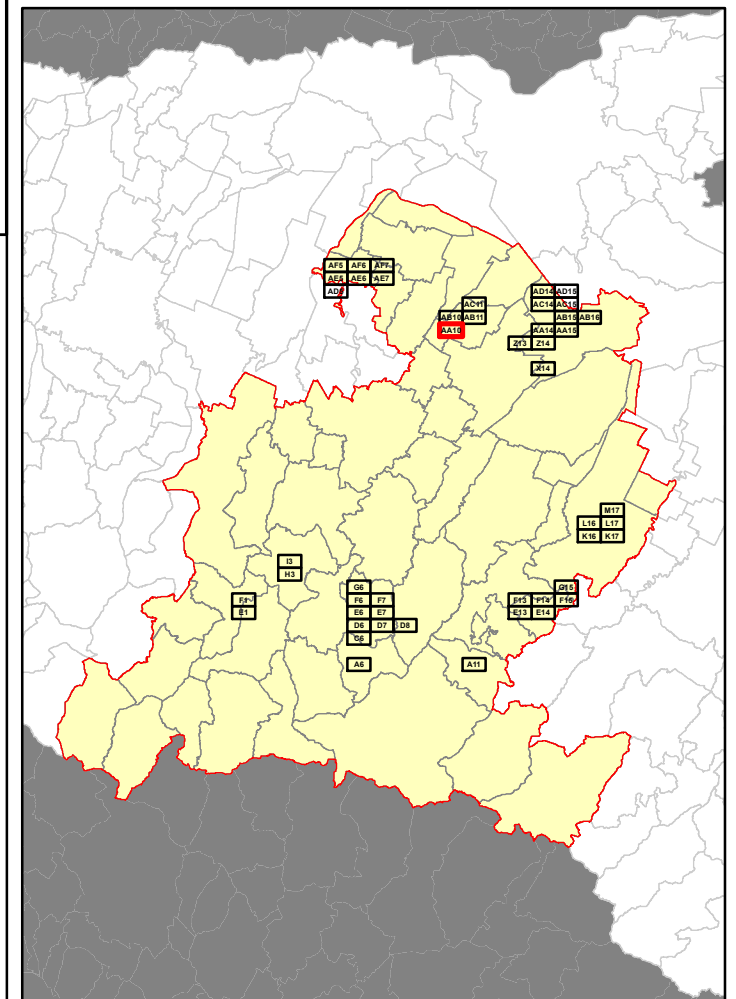
In corrispondenza di ciascun arco-strada si riporta "Lunghezza" e "Numero di interventi/anno" del singolo arcostrada nella forma: 116 - 52 (esempio), dove 116 è la lunghezza dell'arcostrada espressa in metri e 52 è il numero di interventi/anno



Elenco di vie, strade e piazze oggetto di spazzamento

- VIA RONCHI INFERIORE
- VIA SAVENA SUPERIORE

Bacino territoriale di Bologna
 Scala: 1:1.000.000



RELAZIONE TECNICA - FASCICOLO 1
Piano Programma Organizzativo

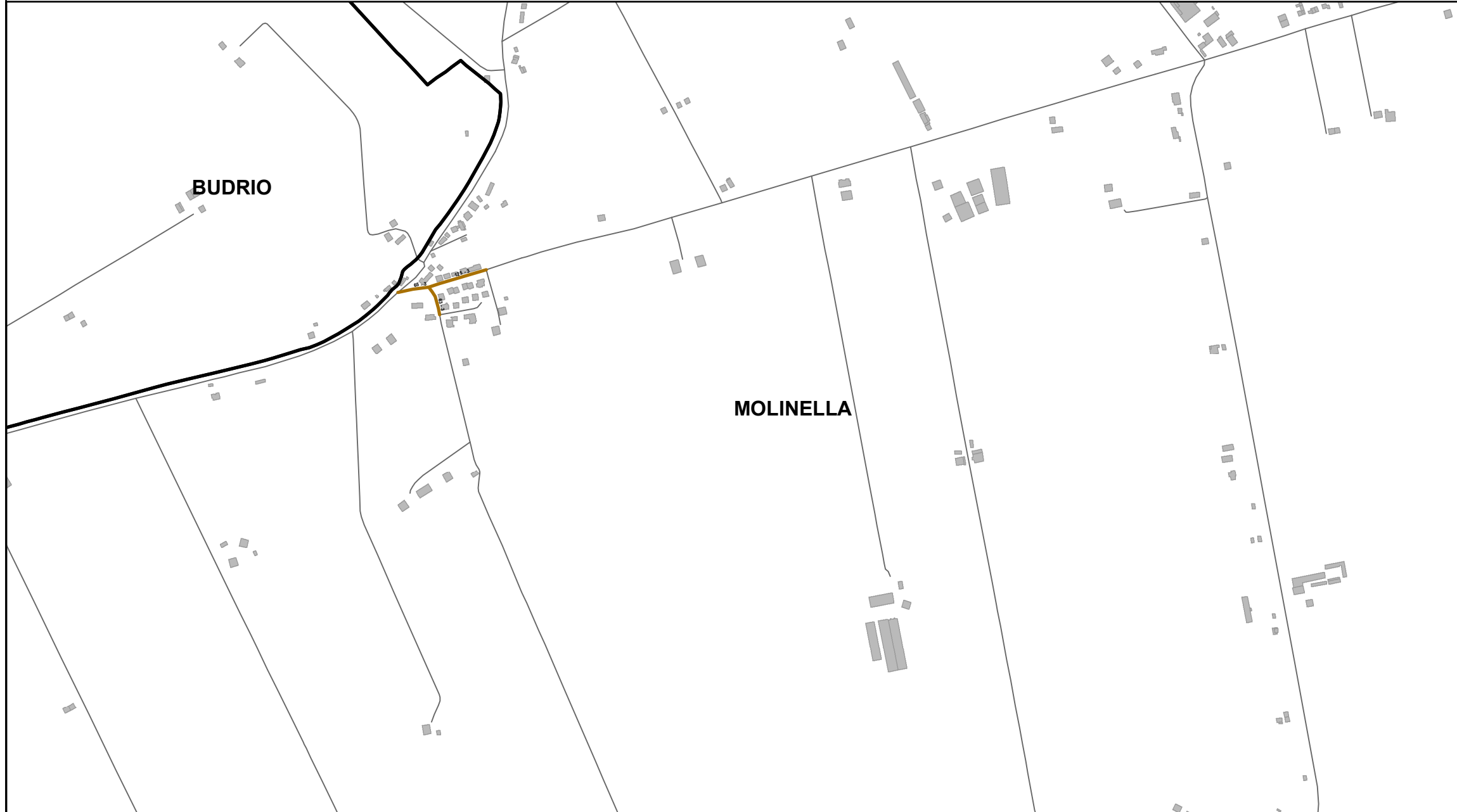
ALLEGATO 1K
Spazzamento Meccanizzato

Legenda

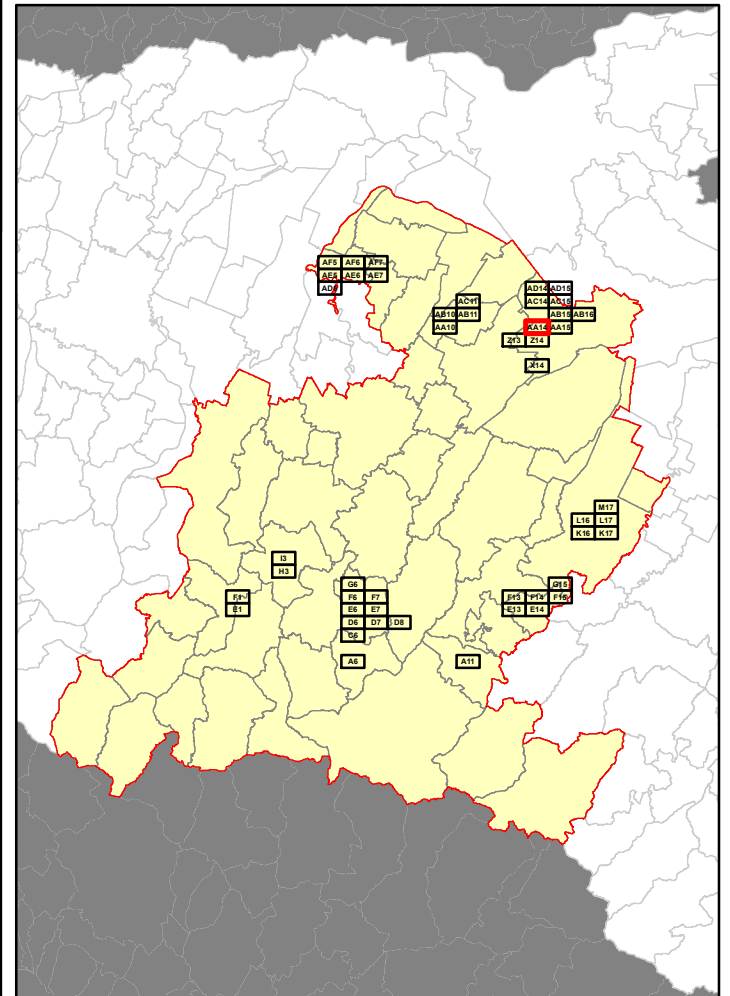
Numero Interventi/Anno per arcostrada

1 - 13	105 - 156	313 - 364
14 - 26	157 - 208	365 - 728
27 - 52	209 - 256	729 - 1545
53 - 104	256 - 312	

In corrispondenza di ciascun arco-strada si riporta "Lunghezza" e "Numero di interventi/anno" del singolo arcostrada nella forma: 116 - 52 (esempio), dove 116 è la lunghezza dell'arcostrada espressa in metri e 52 è il numero di interventi/anno



Bacino territoriale di Bologna
Scala: 1:1.000.000



Elenco di vie, strade e piazze oggetto di spazzamento

— VIA CANALE
 — VIA STRADELLO GUARDA

RELAZIONE TECNICA - FASCICOLO 1
Piano Programma Organizzativo

ALLEGATO 1K
Spazzamento Meccanizzato

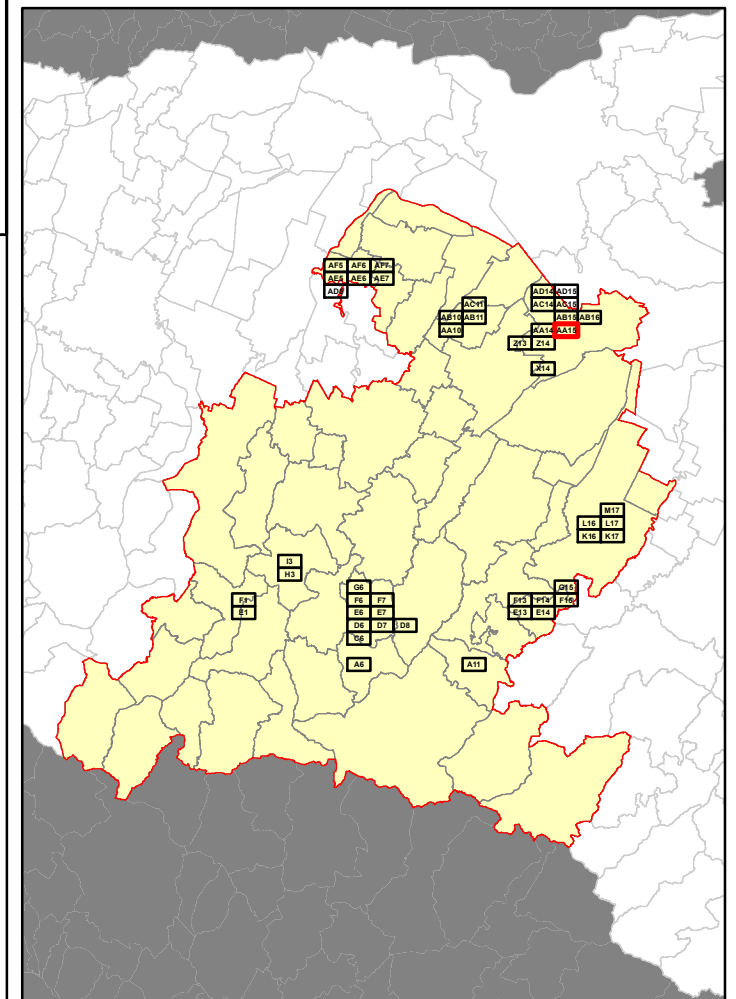
Legenda

Numero Interventi/Anno per arcostrada

1 - 13	105 - 156	313 - 364
14 - 26	157 - 208	365 - 728
27 - 52	209 - 256	729 - 1545
53 - 104	256 - 312	

In corrispondenza di ciascun arco-strada si riporta "Lunghezza" e "Numero di interventi/anno" del singolo arcostrada nella forma: 116 - 52 (esempio), dove 116 è la lunghezza dell'arcostrada espressa in metri e 52 è il numero di interventi/anno

Bacino territoriale di Bologna
Scala: 1:1.000.000



Elenco di vie, strade e piazze oggetto di spazzamento

- VIA ALDO MORO
- VIA ANNA FRANK
- VIA ANTONIO GRAMSCI
- VIA AUGUSTO RIGHI
- VIA BRUNO BUOZZI
- VIA CESARE BATTISTI
- VIA DELL'ARTIGIANATO
- VIA EFREM NOBILI
- VIA FILIPPO TURATI
- VIA GABRIO CASATI
- VIA GIUSEPPE MOROSINI
- VIA GIUSEPPE SARAGAT
- VIA GOFFREDO MAMELI
- VIA LUCIANO ROMAGNOLI
- VIA MONTEGRAPPA
- VIA NICOLÒ MACHIAVELLI
- VIA OLOF PALME
- VIA PERTINI
- VIA PODGORA
- VIA REDENTA
- VIA RIALTO
- VIA SEBASTIANO ZAVAGLIA

RELAZIONE TECNICA - FASCICOLO 1
Piano Programma Organizzativo

ALLEGATO 1K
Spazzamento Meccanizzato

Legenda

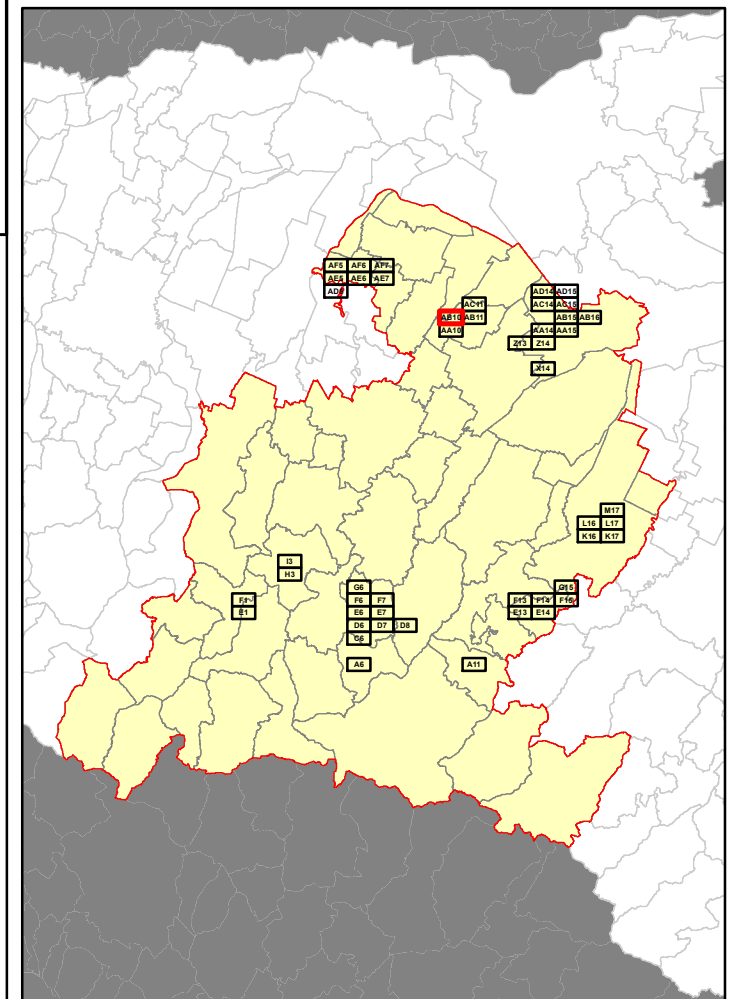
Numero Interventi/Anno per arcostrada

1 - 13	105 - 156	313 - 364
14 - 26	157 - 208	365 - 728
27 - 52	209 - 256	729 - 1545
53 - 104	256 - 312	

In corrispondenza di ciascun arco-strada si riporta "Lunghezza" e "Numero di interventi/anno" del singolo arcostrada nella forma: 116 - 52 (esempio), dove 116 è la lunghezza dell'arcostrada espressa in metri e 52 è il numero di interventi/anno



Bacino territoriale di Bologna
Scala: 1:1.000.000



Elenco di vie, strade e piazze oggetto di spazzamento

— VIA ROMA

RELAZIONE TECNICA - FASCICOLO 1
Piano Programma Organizzativo

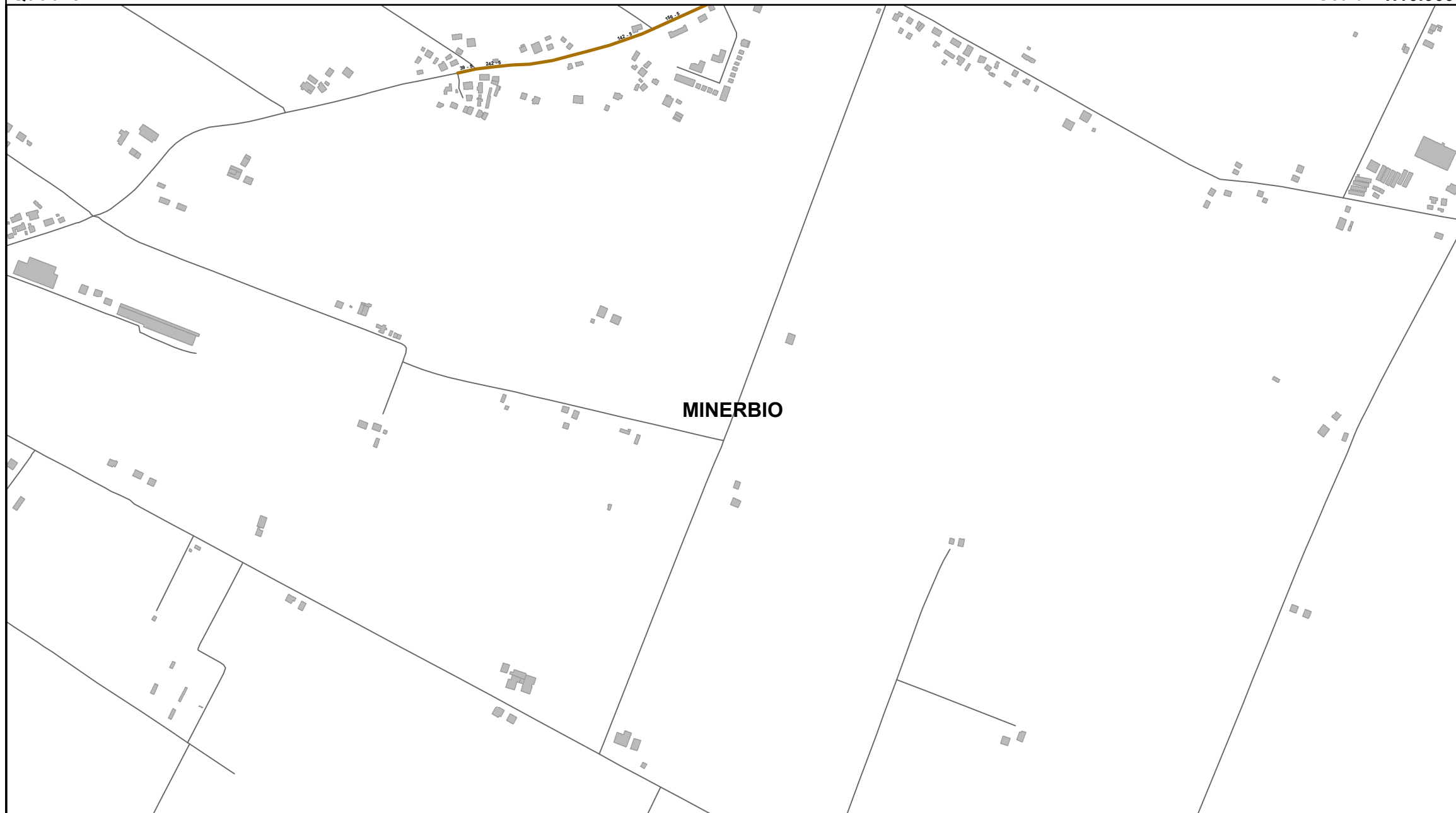
ALLEGATO 1K
Spazzamento Meccanizzato

Legenda

Numero Interventi/Anno per arcostrada

1 - 13	105 - 156	313 - 364
14 - 26	157 - 208	365 - 728
27 - 52	209 - 256	729 - 1545
53 - 104	256 - 312	

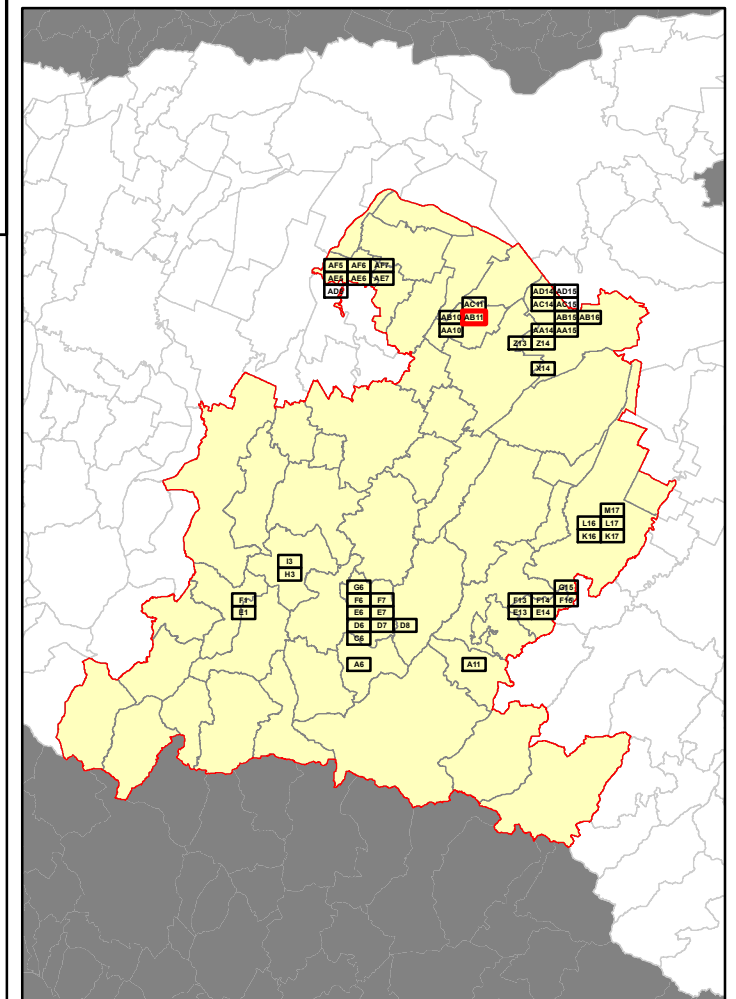
In corrispondenza di ciascun arco-strada si riporta "Lunghezza" e "Numero di interventi/anno" del singolo arcostrada nella forma: 116 - 52 (esempio), dove 116 è la lunghezza dell'arcostrada espressa in metri e 52 è il numero di interventi/anno



Elenco di vie, strade e piazze oggetto di spazzamento

— VIA SAVENA INFERIORE

Bacino territoriale di Bologna
Scala: 1:1.000.000

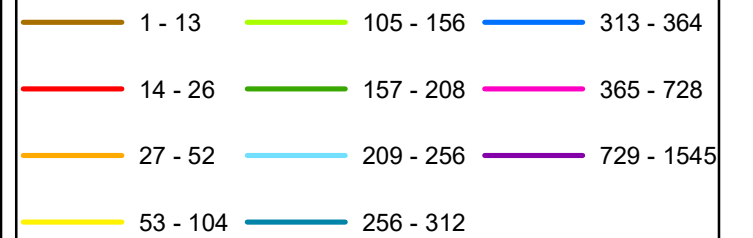


RELAZIONE TECNICA - FASCICOLO 1
Piano Programma Organizzativo

ALLEGATO 1K
Spazzamento Meccanizzato

Legenda

Numero Interventi/Anno per arcostrada

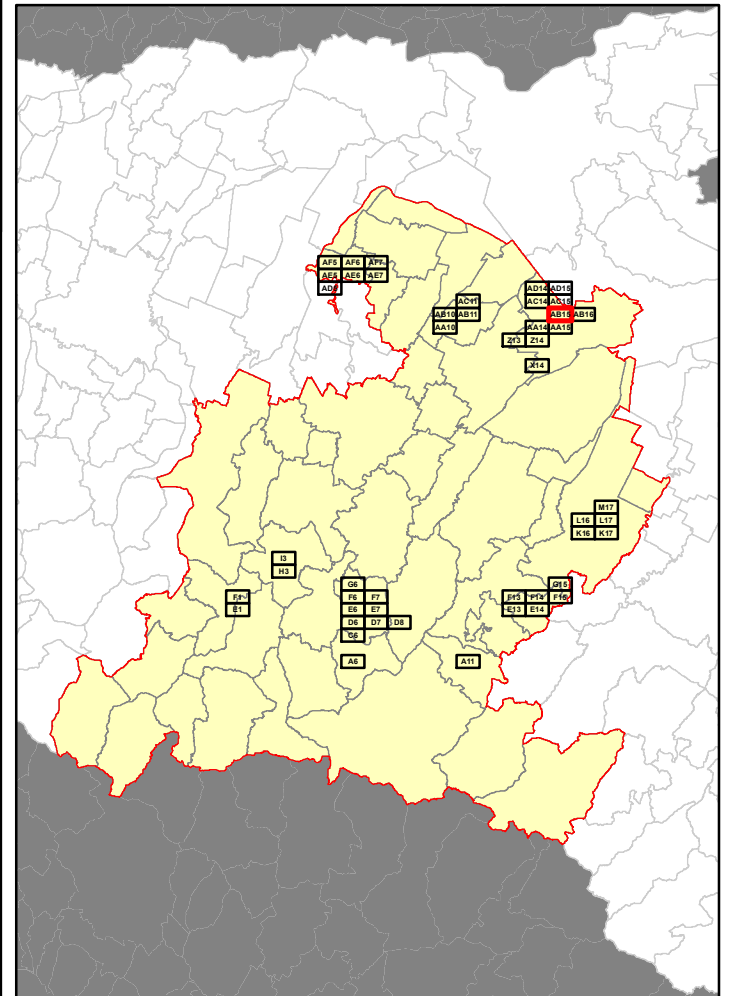


In corrispondenza di ciascun arco-strada si riporta "Lunghezza" e "Numero di interventi/anno" del singolo arcostrada nella forma: 116 - 52 (esempio), dove 116 è la lunghezza dell'arcostrada espressa in metri e 52 è il numero di interventi/anno



MOLINELLA

Bacino territoriale di Bologna
Scala: 1:1.000.000



Elenco di vie, strade e piazze oggetto di spazzamento

- | | | |
|------------------------------|---------------------------------|------------------------------|
| — CORSO GIUSEPPE MAZZINI | — VIA FRATELLI CERVI | — VIA PIAVE |
| — PIAZZA ANSELMO MARTONI | — VIA GABRIO CASATI | — VIA PIETRO MARONCELLI |
| — PIAZZA GIUSEPPE MASSARENTI | — VIA GAETANO SALVEMINI | — VIA PIETRO MICCA |
| — VIA ALFREDO CALZOLARI | — VIA GIACOMO LEOPARDI | — VIA PRIMO MAGGIO |
| — VIA ALFREDO TESTONI | — VIA GIACOMO MATTEOTTI | — VIA PROV. CIRCONVALLAZIONE |
| — VIA ANDREA COSTA | — VIA GIACOMO PEDRELLI | — VIA PROVINCIALE SUPERIORE |
| — VIA ANTONIO GIURIOLO | — VIA GIACOMO PUCINI | — VIA QUATTRO NOVEMBRE |
| — VIA ASIAGO | — VIA GIANNI ALBERANI | — VIA RAFFAELE VALERIANI |
| — VIA AUGUSTO MURRI | — VIA GINO MARZOCCHI | — VIA RAFFAELLO |
| — VIA BARATTINO | — VIA GIOSUE' CARDUCCI | — VIA RIALTO |
| — VIA BRUNO GIORDANO | — VIA GIOTTO | — VIA ROSSINI |
| — VIA CARAVAGGIO | — VIA GIOVAN BATTISTA VIVIANI | — VIA SILVIO PELLICO |
| — VIA CARLO PISACANE | — VIA GIOVANNI BOCCACCIO | — VIA STRADELLO CARABINIERI |
| — VIA CARSO | — VIA GIOVANNI PASCOLI | — VIA TAGLIAMENTO |
| — VIA CESARE BATTISTI | — VIA GIOVANNI SCARABELLI | — VIA TIZIANO VECELLIO |
| — VIA CIRCONVALLAZIONE SUD | — VIA GIOVANNI XXIII | — VIA TORQUATO TASSO |
| — VIA CIRO MENOTTI | — VIA GIUSEPPE BENTIVOGLI | — VIA UGO FOSCOLO |
| — VIA DANIELE MANIN | — VIA GIUSEPPE VERDI | — VIA VINCENZO BELLINI |
| — VIA DEGLI ALPINI | — VIA GOFFREDO MAMELI | — VIA VINCENZO MONTI |
| — VIA DEI BERSAGLIERI | — VIA GOITO | — VIA VIOLA |
| — VIA DEL LAVORO | — VIA GUGLIELMO MARCONI | — VIA VITTORIO ALFIERI |
| — VIA DEL TONALE | — VIA GUIDO RENI | — VIA VOLTURNO |
| — VIA DELL'ORTIGARA | — VIA ISONZO | — VIALE DELLA LIBERTA' |
| — VIA DELL'UNITA' | — VIA LEONARDO DA VINCI | — VIALE MAGENTA |
| — VIA DOMENICO FERRI | — VIA LEONIDA ZARRI | — VIALE VITTORIO VENETO |
| — VIA DOMENICO GAGLIARDI | — VIA LUDOVICO ARIOSTO | |
| — VIA DON GIOVANNI MINZONI | — VIA LUIGI GALVANI | |
| — VIA DON PRIMO ANGELINI | — VIA LUIGI FLONER | |
| — VIA EDMONDO DE AMICIS | — VIA MARTIRI DELLA LIBERAZIONE | |
| — VIA ENRICO FERMI | — VIA MARTIRI DI BELFIORE | |
| — VIA ENRICO TOTI | — VIA MENTANA | |
| — VIA ENZO FORTI | — VIA MICHELANGELO | |
| — VIA ERNESTO MASI | — VIA MONTEGRAPPA | |
| — VIA FABIO FILZI | — VIA MONTELLO | |
| — VIA FALLACI ORIANA | — VIA MONTENERO | |
| — VIA FIUME VECCHIO | — VIA NAZARIO SAURO | |
| — VIA FRANCESCO CILEA | — VIA NICOLÒ COPERNICO | |
| — VIA FRANCESCO PETRARCA | — VIA PAOLO FABBRIO | |
| — VIA FRANCESCO SCHIASSI | — VIA PASTRENGO | |
| — VIA FRATELLI CAIROLI | — VIA PASUBIO | |

RELAZIONE TECNICA - FASCICOLO 1
Piano Programma Organizzativo

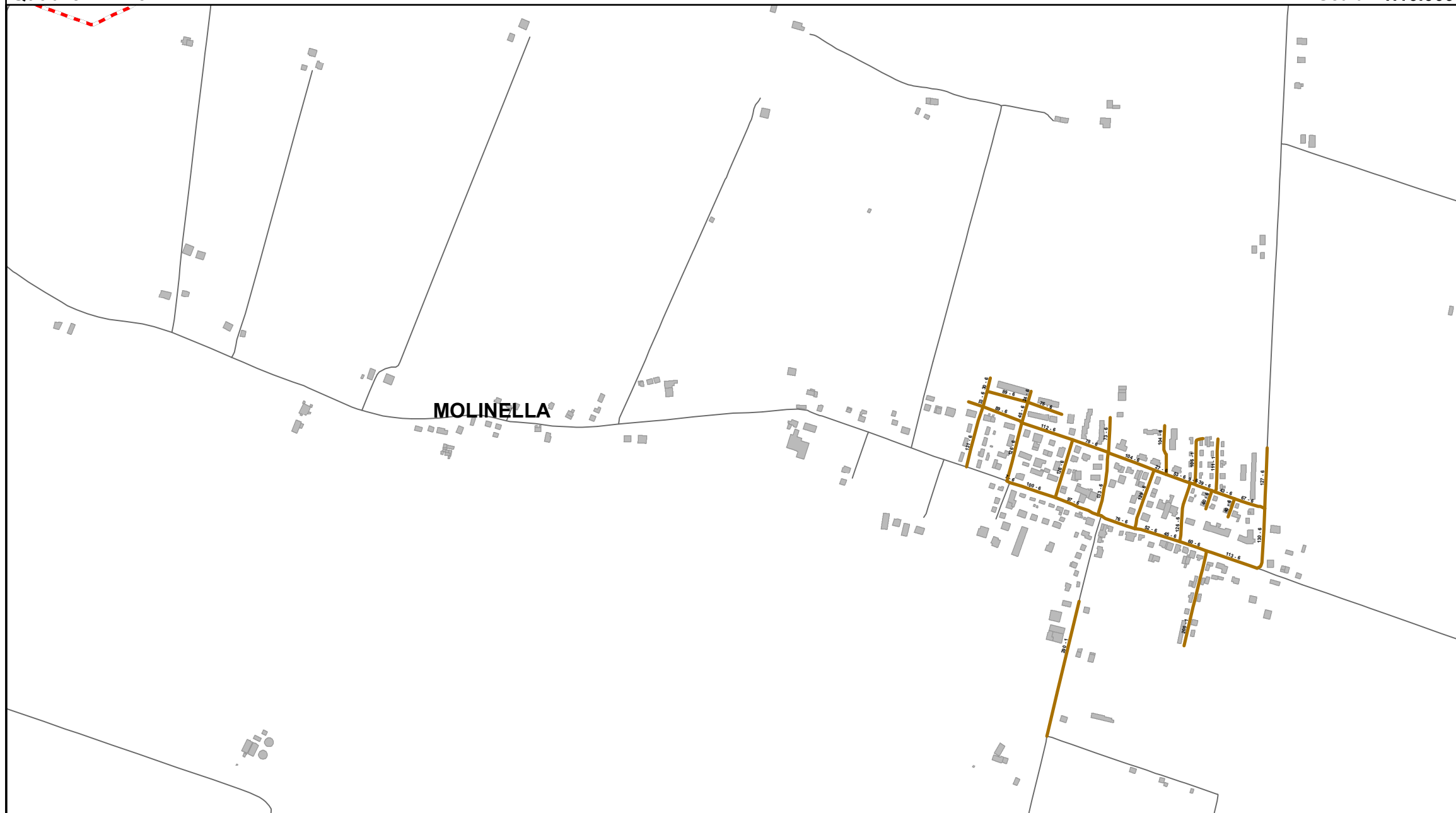
ALLEGATO 1K
Spazzamento Meccanizzato

Legenda

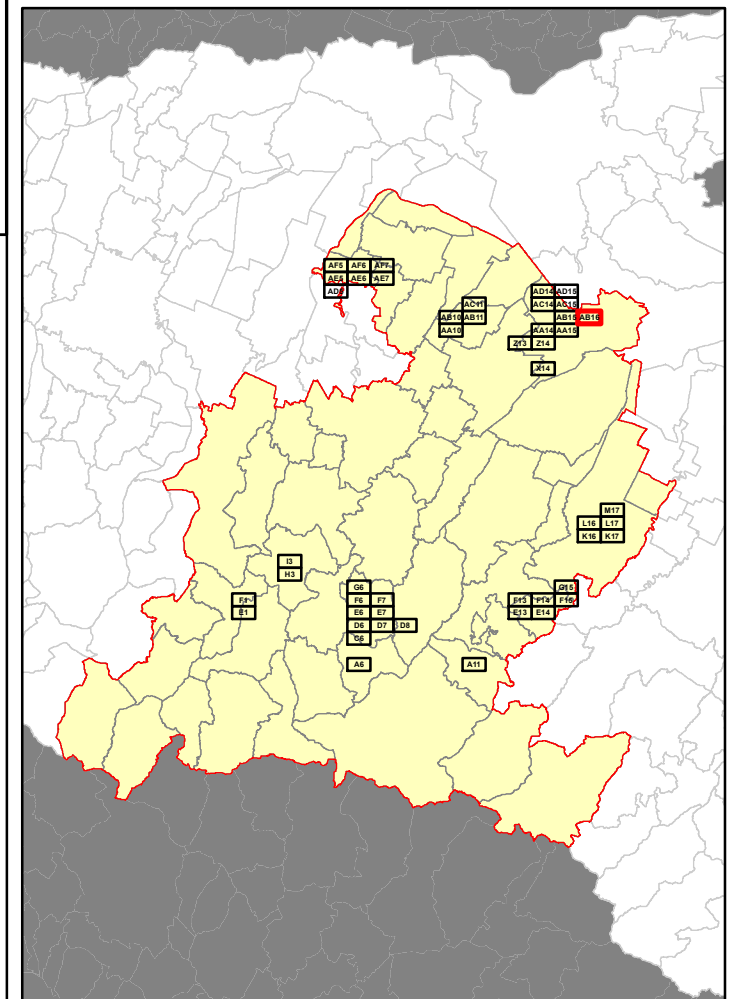
Numero Interventi/Anno per arcostrada

1 - 13	105 - 156	313 - 364
14 - 26	157 - 208	365 - 728
27 - 52	209 - 256	729 - 1545
53 - 104	256 - 312	

In corrispondenza di ciascun arco-strada si riporta "Lunghezza" e "Numero di interventi/anno" del singolo arcostrada nella forma: 116 - 52 (esempio), dove 116 è la lunghezza dell'arcostrada espressa in metri e 52 è il numero di interventi/anno



Bacino territoriale di Bologna
Scala: 1:1.000.000



Elenco di vie, strade e piazze oggetto di spazzamento

- STRADONE MARMORTA
- VIA ADA NEGRI
- VIA COLLODI
- VIA FIUME VECCHIO
- VIA FOSSE ARDEATINE
- VIA FRATELLI ROSSELLI
- VIA GIOVANNI AMENDOLA
- VIA IRMA BANDIERA
- VIA MARTIRI PIAZZA OTTO AGOSTO
- VIA MORGONE
- VIA PIETRO MARANI
- VIA QUINTO BEVILACQUA
- VIA VENTICINQUE APRILE



RELAZIONE TECNICA - FASCICOLO 1
Piano Programma Organizzativo

ALLEGATO 1K
Spazzamento Meccanizzato

Legenda

Numero Interventi/Anno per arcostrada

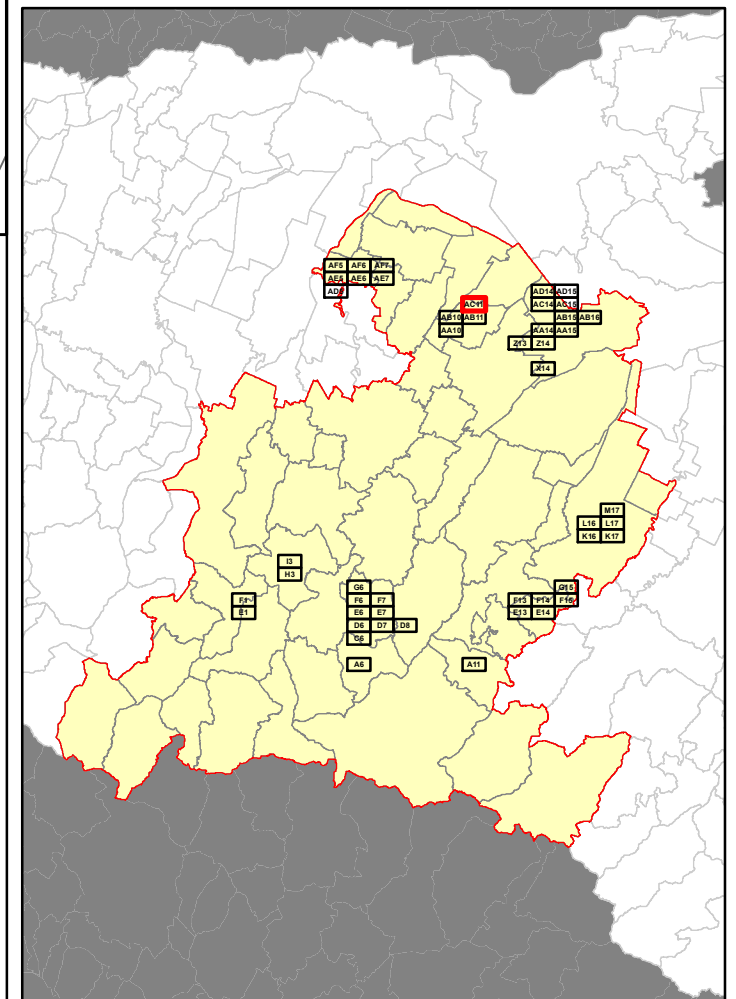
1 - 13	105 - 156	313 - 364
14 - 26	157 - 208	365 - 728
27 - 52	209 - 256	729 - 1545
53 - 104	256 - 312	

In corrispondenza di ciascun arco-strada si riporta "Lunghezza" e "Numero di interventi/anno" del singolo arcostrada nella forma: 116 - 52 (esempio), dove 116 è la lunghezza dell'arcostrada espressa in metri e 52 è il numero di interventi/anno

Elenco di vie, strade e piazze oggetto di spazzamento

— VIA SAVENA INFERIORE

Bacino territoriale di Bologna
Scala: 1:1.000.000



RELAZIONE TECNICA - FASCICOLO 1
Piano Programma Organizzativo

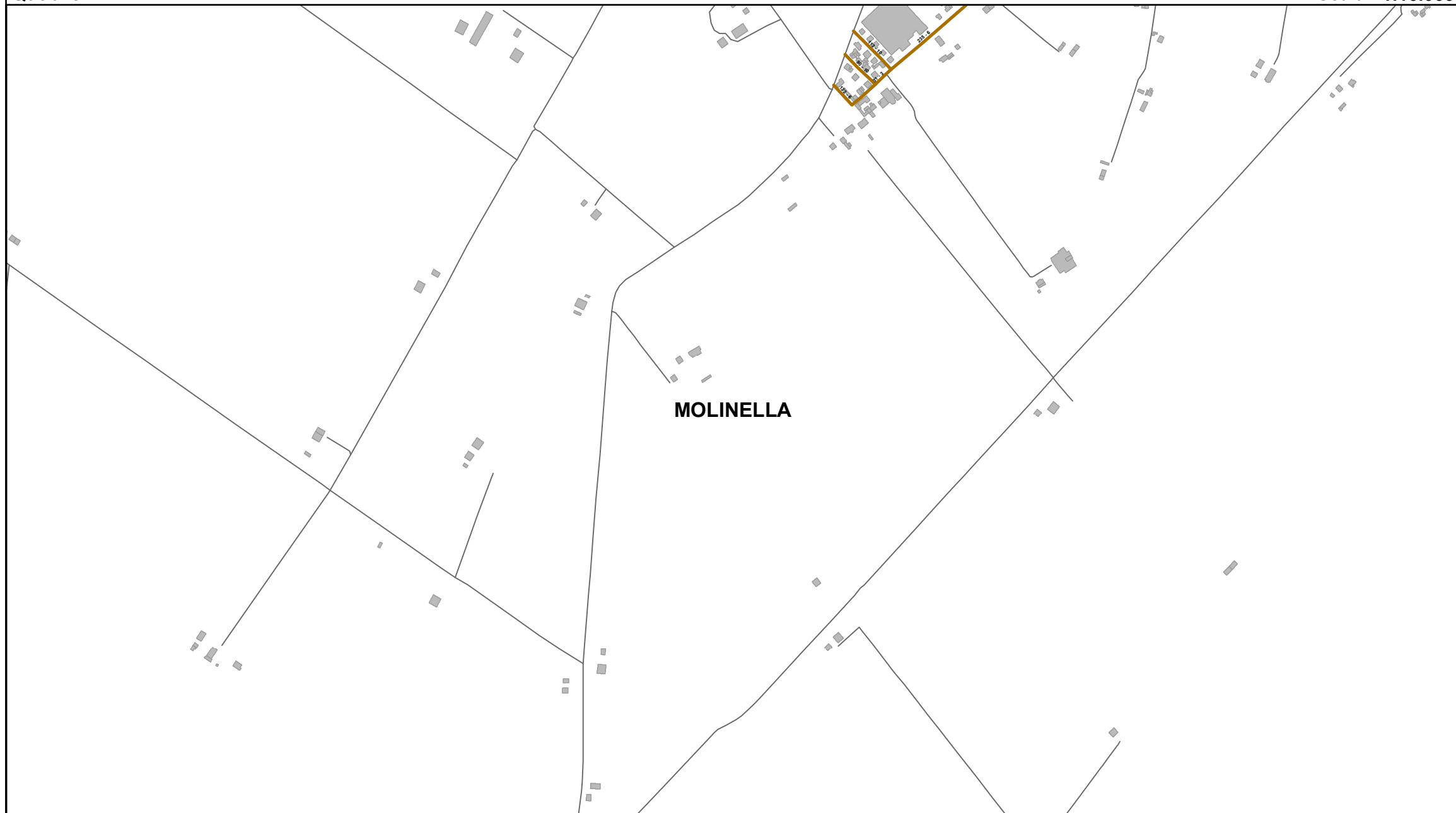
ALLEGATO 1K
Spazzamento Meccanizzato

Legenda

Numero Interventi/Anno per arcostrada

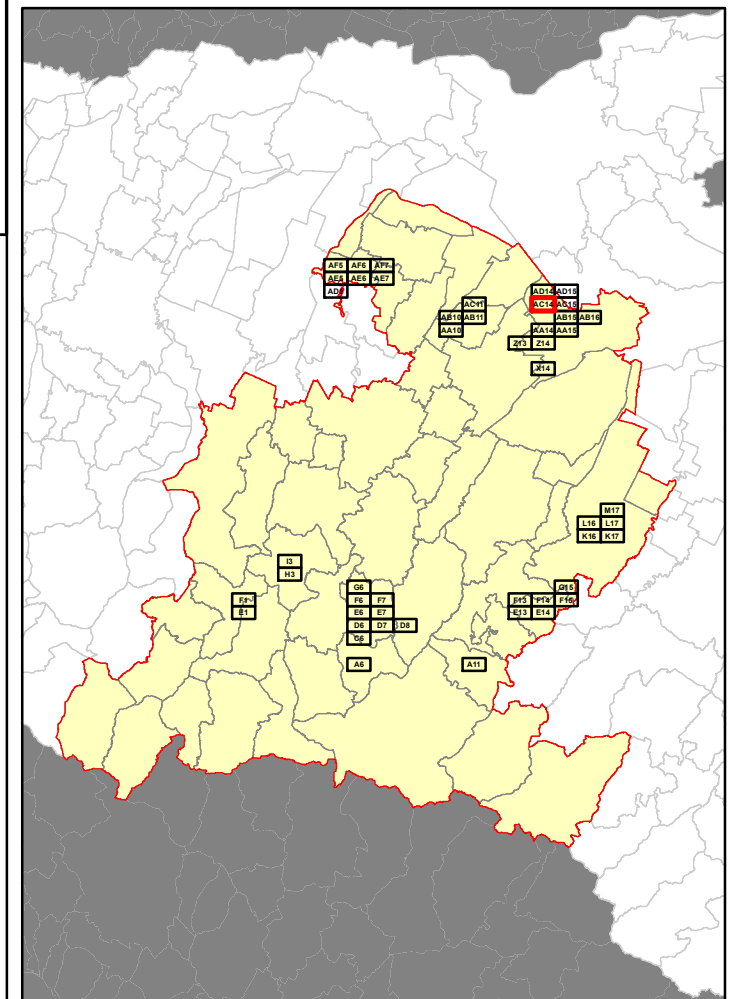
1 - 13	105 - 156	313 - 364
14 - 26	157 - 208	365 - 728
27 - 52	209 - 256	729 - 1545
53 - 104	256 - 312	

In corrispondenza di ciascun arco-strada si riporta "Lunghezza" e "Numero di interventi/anno" del singolo arcostrada nella forma: 116 - 52 (esempio), dove 116 è la lunghezza dell'arcostrada espressa in metri e 52 è il numero di interventi/anno



MOLINELLA

Bacino territoriale di Bologna
Scala: 1:1.000.000



Elenco di vie, strade e piazze oggetto di spazzamento

- VIA ANGELO FRAZZONI
- VIA RENATO FUCINI
- VIA SEVERINO FERRARI

RELAZIONE TECNICA - FASCICOLO 1
Piano Programma Organizzativo

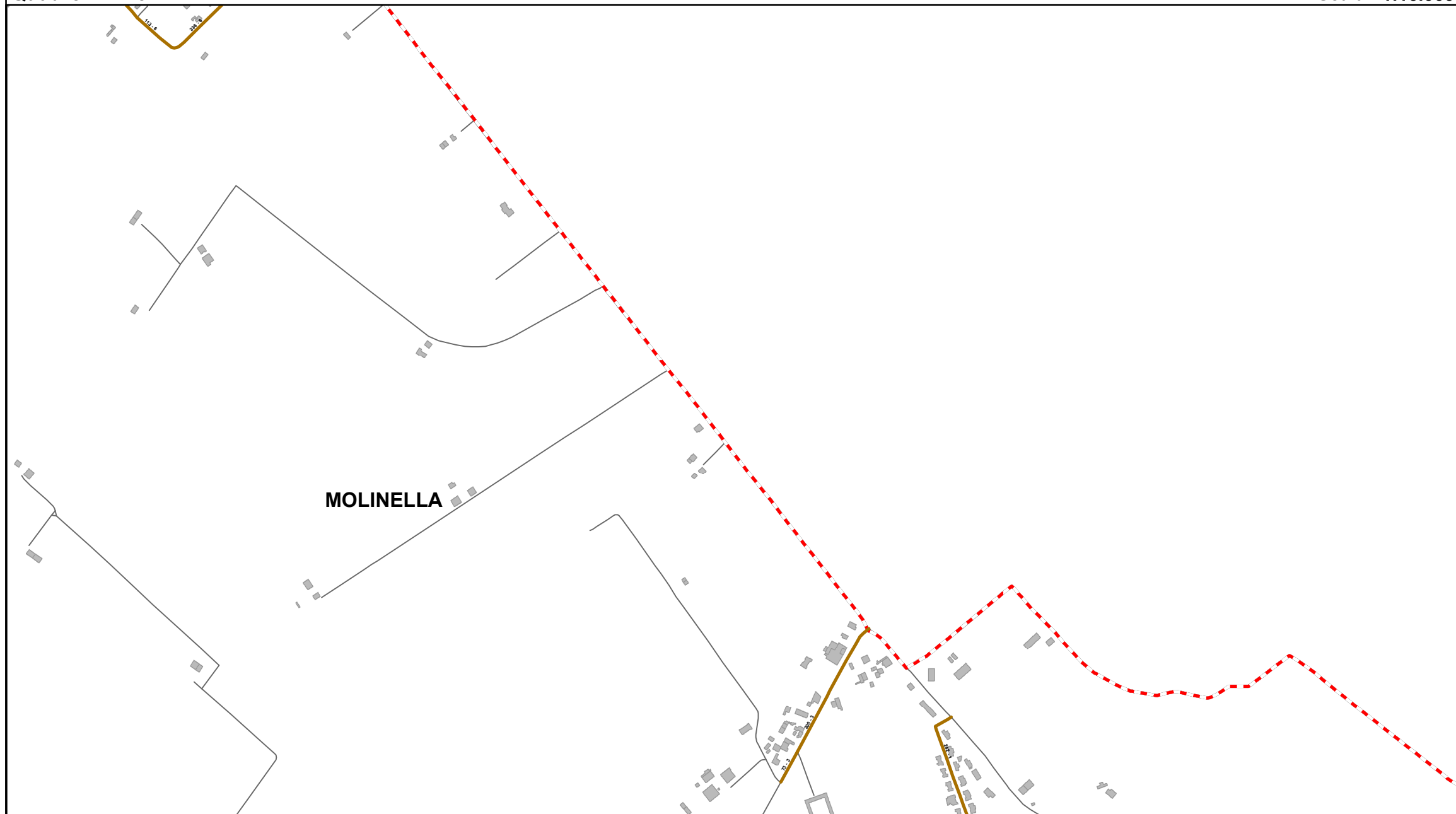
ALLEGATO 1K
Spazzamento Meccanizzato

Legenda

Numero Interventi/Anno per arcostrada

1 - 13	105 - 156	313 - 364
14 - 26	157 - 208	365 - 728
27 - 52	209 - 256	729 - 1545
53 - 104	256 - 312	

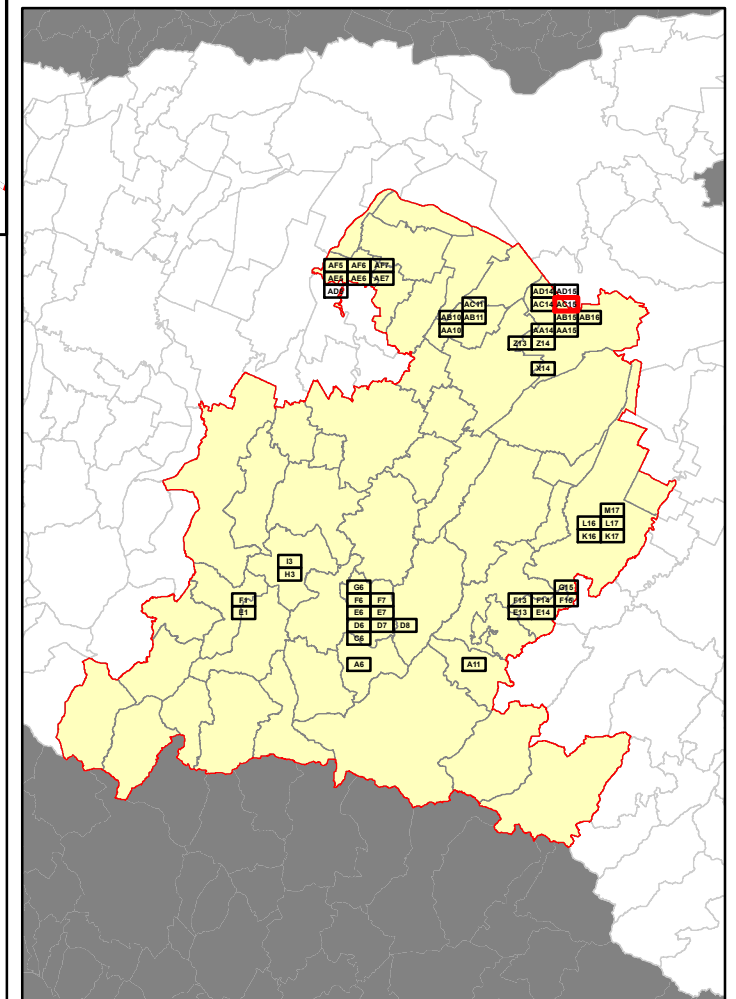
In corrispondenza di ciascun arco-strada si riporta "Lunghezza" e "Numero di interventi/anno" del singolo arcostrada nella forma: 116 - 52 (esempio), dove 116 è la lunghezza dell'arcostrada espressa in metri e 52 è il numero di interventi/anno



Elenco di vie, strade e piazze oggetto di spazzamento

- VIA FIUME VECCHIO
- VIA GHIARONI
- VIA GUICCIOLI
- VIA PROVINCIALE INFERIORE

Bacino territoriale di Bologna
Scala: 1:1.000.000



RELAZIONE TECNICA - FASCICOLO 1
Piano Programma Organizzativo

ALLEGATO 1K
Spazzamento Meccanizzato

Legenda

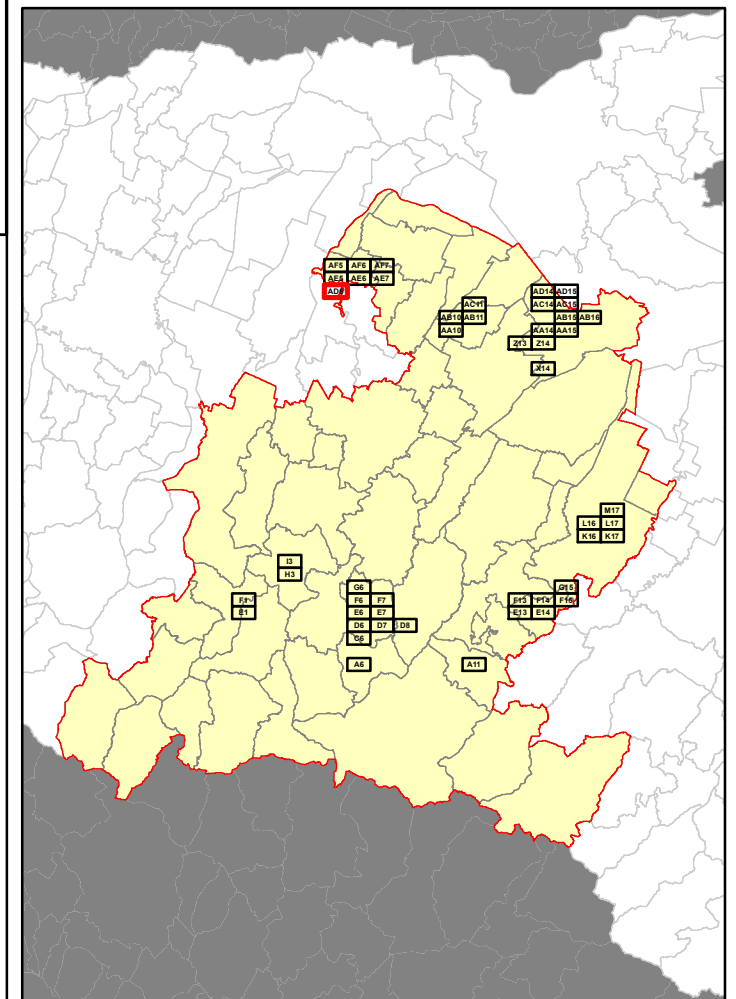
Numero Interventi/Anno per arcostrada

1 - 13	105 - 156	313 - 364
14 - 26	157 - 208	365 - 728
27 - 52	209 - 256	729 - 1545
53 - 104	256 - 312	

In corrispondenza di ciascun arco-strada si riporta "Lunghezza" e "Numero di interventi/anno" del singolo arcostrada nella forma: 116 - 52 (esempio), dove 116 è la lunghezza dell'arcostrada espressa in metri e 52 è il numero di interventi/anno

CASTELLO D'ARGILE

Bacino territoriale di Bologna
Scala: 1:1.000.000



Elenco di vie, strade e piazze oggetto di spazzamento

— VIA LUIGI EINAUDI

RELAZIONE TECNICA - FASCICOLO 1
Piano Programma Organizzativo

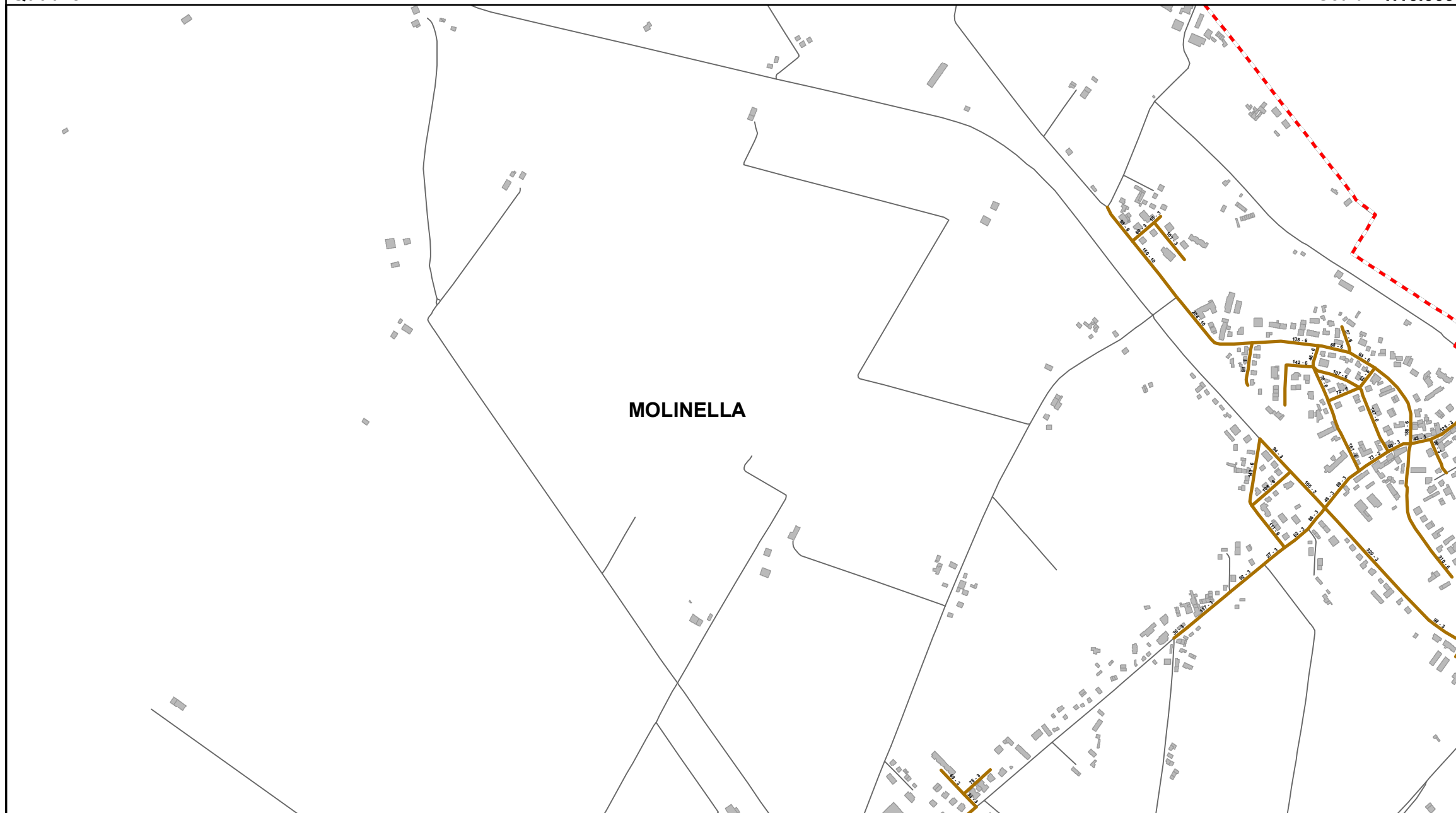
ALLEGATO 1K
Spazzamento Meccanizzato

Legenda

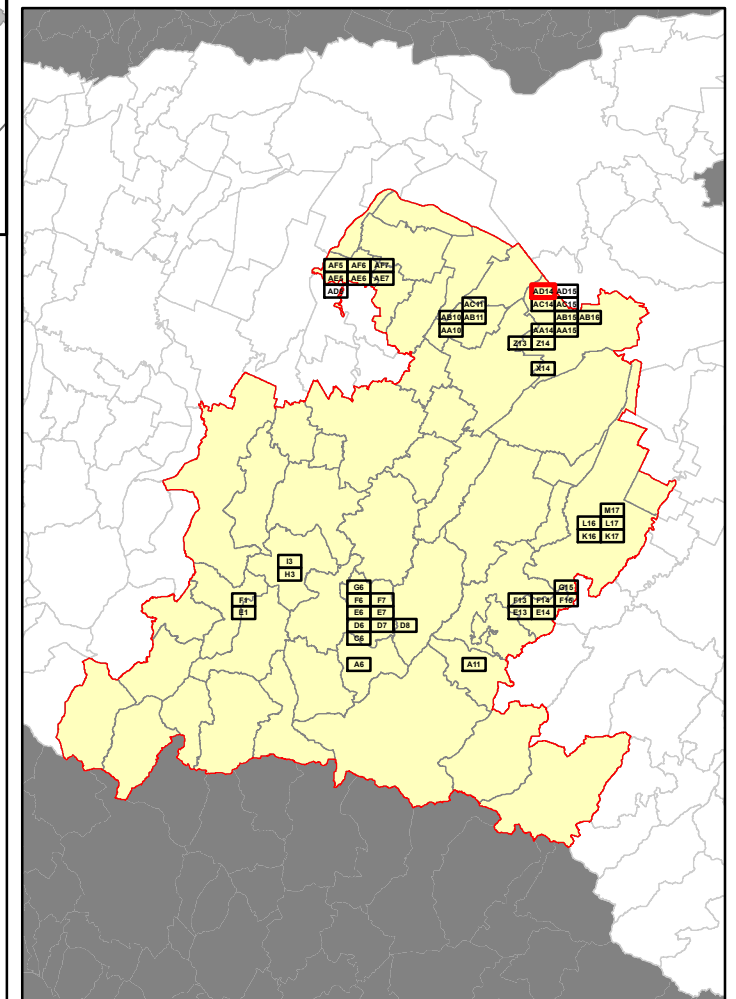
Numero Interventi/Anno per arcostrada

1 - 13	105 - 156	313 - 364
14 - 26	157 - 208	365 - 728
27 - 52	209 - 256	729 - 1545
53 - 104	256 - 312	

In corrispondenza di ciascun arco-strada si riporta "Lunghezza" e "Numero di interventi/anno" del singolo arcostrada nella forma: 116 - 52 (esempio), dove 116 è la lunghezza dell'arcostrada espressa in metri e 52 è il numero di interventi/anno



Bacino territoriale di Bologna
Scala: 1:1.000.000



Elenco di vie, strade e piazze oggetto di spazzamento

- VIA CANALE DELLA BOTTE
- VIA CARREGGIATA
- VIA DEL TEATRO
- VIA ELEONORA DUSE
- VIA GIOVANNI PRATI
- VIA GIOVANNI VERGA
- VIA GIUSEPPE FRANCHINI
- VIA GIUSEPPE PARINI
- VIA GRAZIA DELEDDA
- VIA LUIGI PIRANDELLO
- VIA OLINDO GUERRINI
- VIA RICCARDO BACCHELLI
- VIA SALVATORE QUASIMODO
- VIA SEVERINO FERRARI

RELAZIONE TECNICA - FASCICOLO 1
Piano Programma Organizzativo

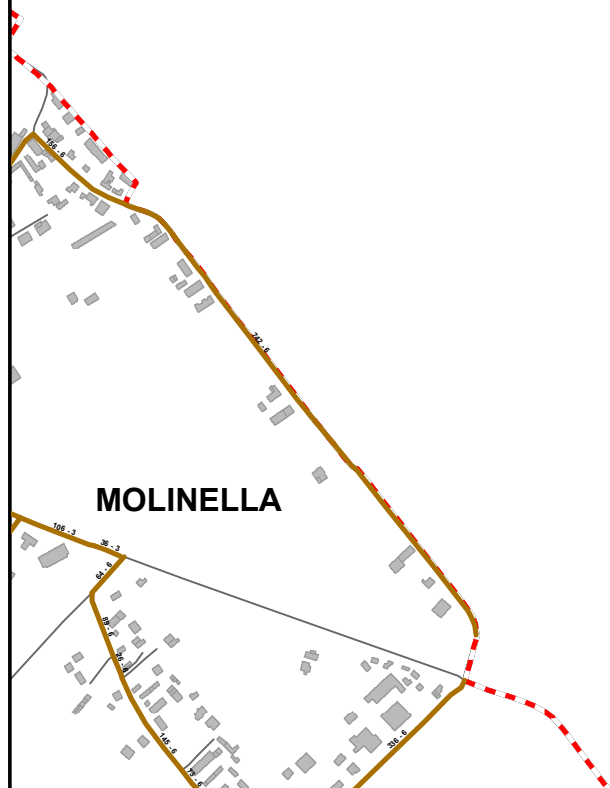
ALLEGATO 1K
Spazzamento Meccanizzato

Legenda

Numero Interventi/Anno per arcostrada

1 - 13	105 - 156	313 - 364
14 - 26	157 - 208	365 - 728
27 - 52	209 - 256	729 - 1545
53 - 104	256 - 312	

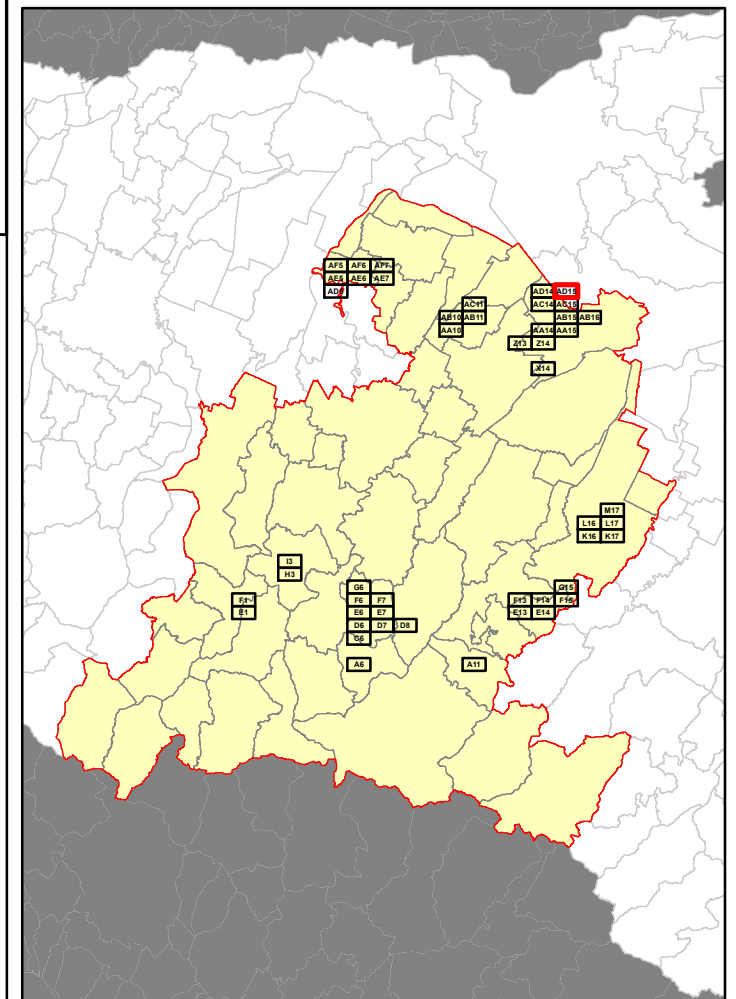
In corrispondenza di ciascun arco-strada si riporta "Lunghezza" e "Numero di interventi/anno" del singolo arcostrada nella forma: 116 - 52 (esempio), dove 116 è la lunghezza dell'arcostrada espressa in metri e 52 è il numero di interventi/anno



Elenco di vie, strade e piazze oggetto di spazzamento

- VIA CANALE DELLA BOTTE
- VIA CONFINE INFERIORE
- VIA GHIARONI
- VIA GUICCIOLI
- VIA SEVERINO FERRARI

Bacino territoriale di Bologna
Scala: 1:1.000.000



RELAZIONE TECNICA - FASCICOLO 1
Piano Programma Organizzativo

ALLEGATO 1K
Spazzamento Meccanizzato

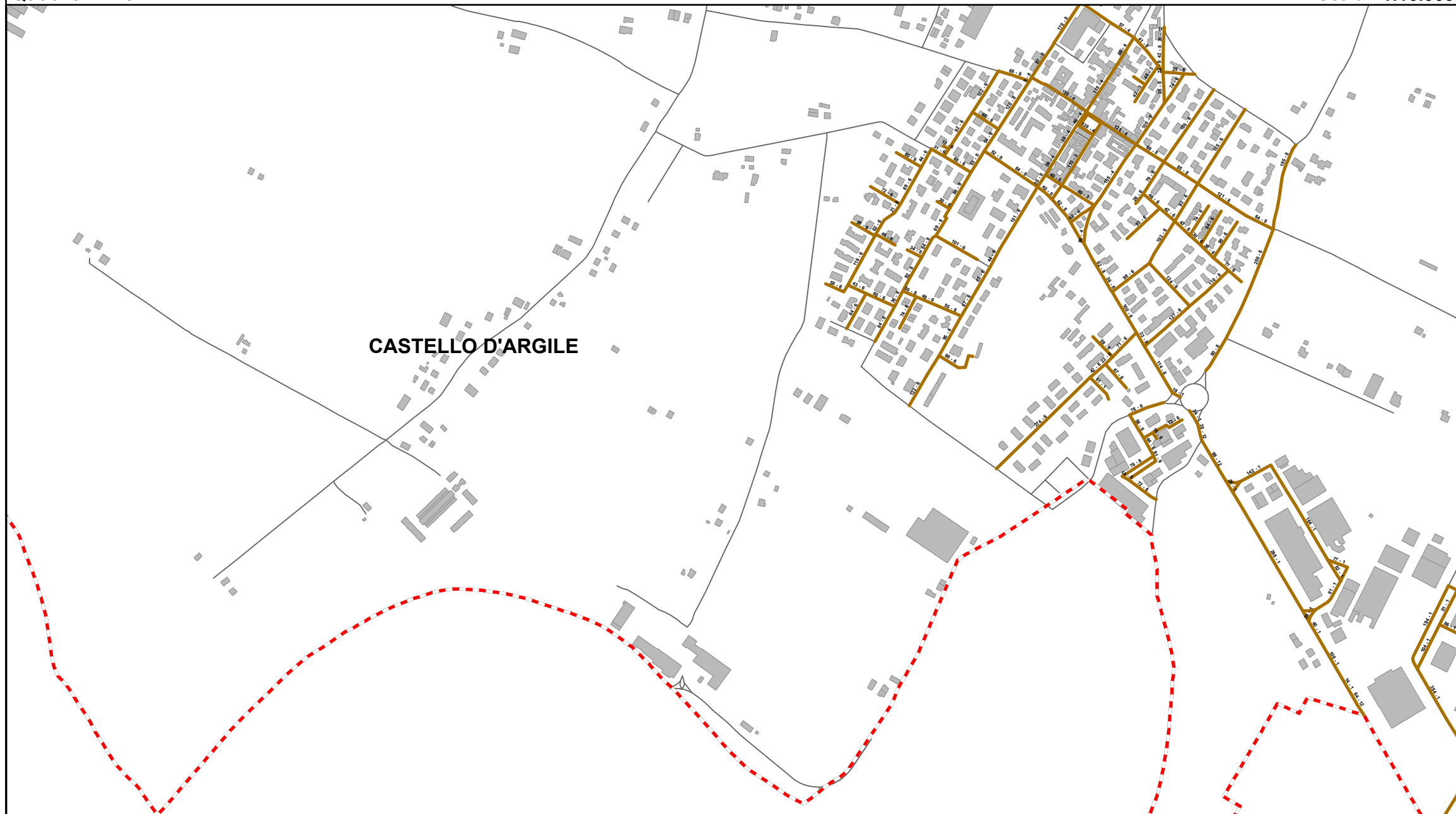
Legenda

Numero Interventi/Anno per arcostrada

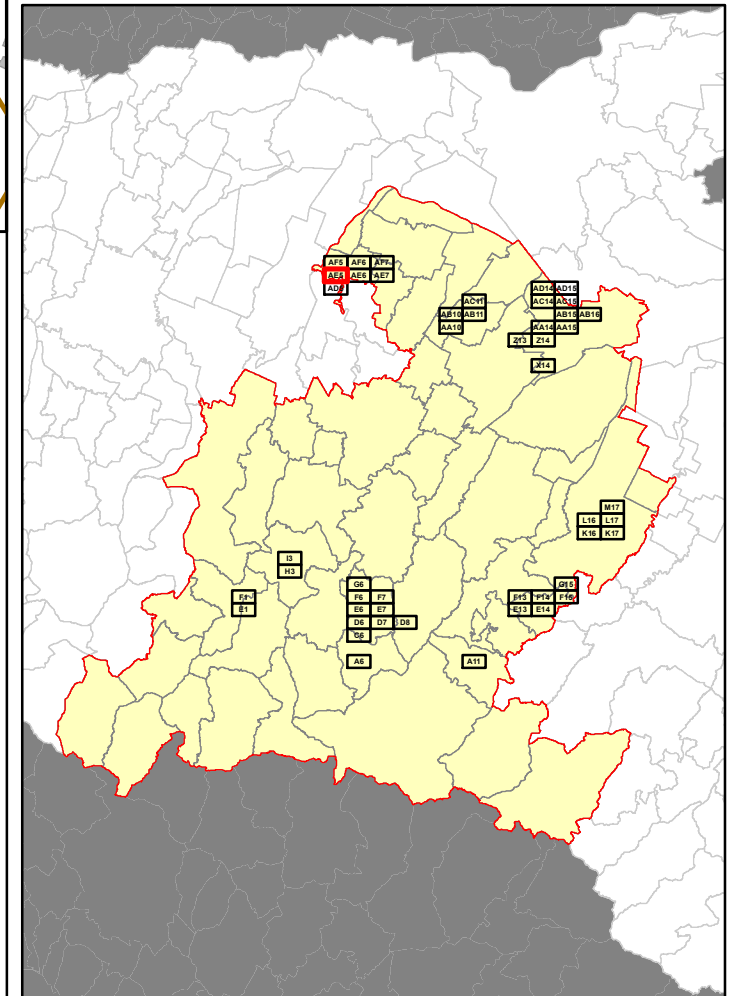
1 - 13	105 - 156	313 - 364
14 - 26	157 - 208	365 - 728
27 - 52	209 - 256	729 - 1545
53 - 104	256 - 312	

In corrispondenza di ciascun arco-strada si riporta "Lunghezza" e "Numero di interventi/anno" del singolo arcostrada nella forma: 116 - 52 (esempio), dove 116 è la lunghezza dell'arcostrada espressa in metri e 52 è il numero di interventi/anno

CASTELLO D'ARGILE



Bacino territoriale di Bologna
Scala: 1:1.000.000



Elenco di vie, strade e piazze oggetto di spazzamento

- PIAZZA GADANI
- PIAZZA MERCATO
- VIA ALDO MORO
- VIA ANTONIO VIVALDI
- VIA BRIGADIERE LOMBARDINI
- VIA CARLO ALBERTO DALLA CHIESA
- VIA CIRCONVALLAZIONE EST
- VIA CIRCONVALLAZIONE OVEST
- VIA CROCE
- VIA DEL LAVORO
- VIA DELLA COSTITUZIONE
- VIA DELLA REPUBBLICA
- VIA DELLA RESISTENZA
- VIA ENRICO MATTEI
- VIA EUROPA UNITA
- VIA EZIO VANONI
- VIA FOSSE
- VIA GANDOLFI MONS VINCENZO
- VIA GASPARE MAZZOLI
- VIA GIACOMO MATTEOTTI
- VIA GIOVANNI XXIII
- VIA GUGLIELMO MARCONI
- VIA GUIDO ROSSA
- VIA LUIGI EINAUDI
- VIA NUOVA
- VIA ORSI
- VIA PIO LA TORRE
- VIA PRIMO MAGGIO
- VIA PROVINCIALE SUD
- VIA ROMA
- VIA RUBINI DR. V.
- VIA SALVADOR ALLENDE
- VIA SUORE
- VIA TOMMASO ALBINONI
- VIA VENTICINQUE APRILE
- VIA ZAMBECCARI

RELAZIONE TECNICA - FASCICOLO 1
Piano Programma Organizzativo

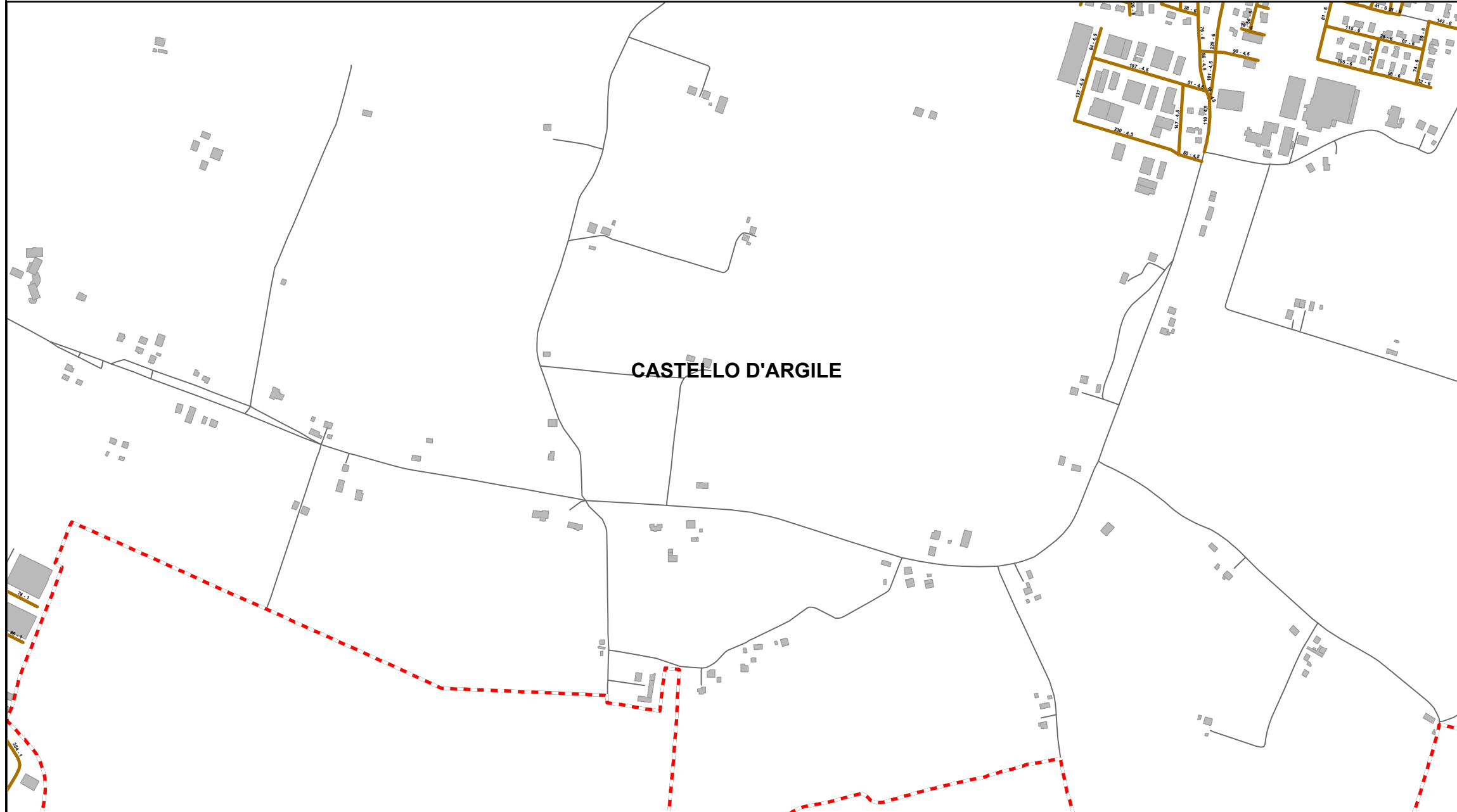
ALLEGATO 1K
Spazzamento Meccanizzato

Legenda

Numero Interventi/Anno per arcostrada

1 - 13	105 - 156	313 - 364
14 - 26	157 - 208	365 - 728
27 - 52	209 - 256	729 - 1545
53 - 104	256 - 312	

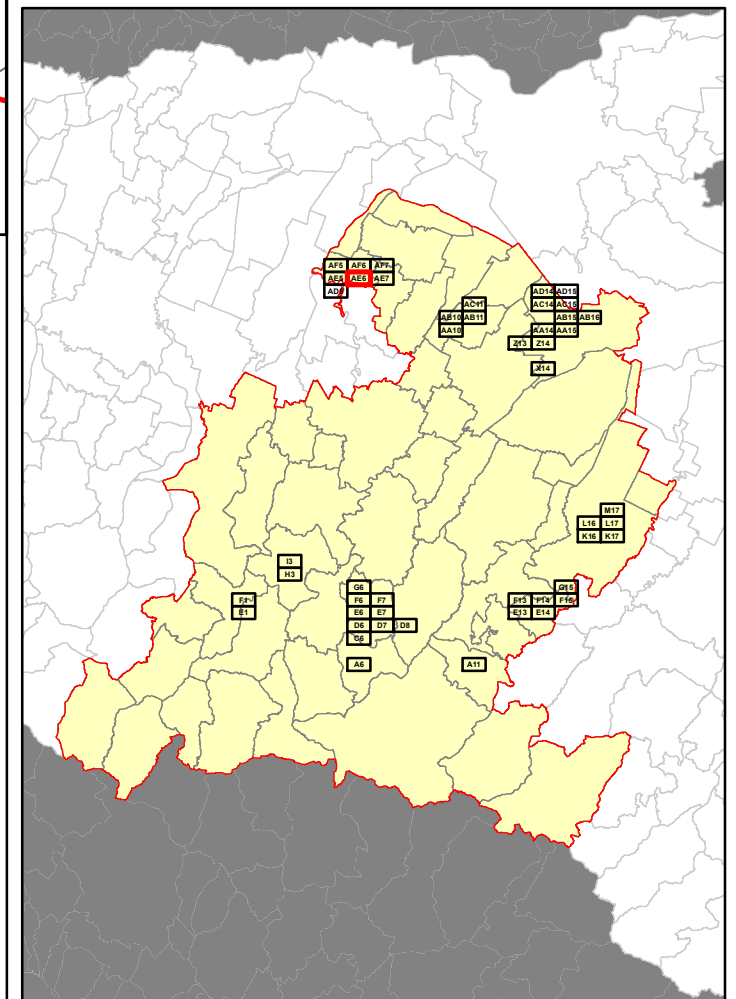
In corrispondenza di ciascun arco-strada si riporta "Lunghezza" e "Numero di interventi/anno" del singolo arcostrada nella forma: 116 - 52 (esempio), dove 116 è la lunghezza dell'arcostrada espressa in metri e 52 è il numero di interventi/anno



Elenco di vie, strade e piazze oggetto di spazzamento

- VIA BRANCHINI
- VIA CADUTI DELLA LIBERTÀ
- VIA FERRARIA
- VIA GAETANO DONIZETTI
- VIA GIACOMO LEOPARDI
- VIA GIACOMO PUCCINI
- VIA GIOACCHINO ROSSINI
- VIA GIUSEPPE UNGARETTI
- VIA GUALANDI
- VIA LONGHI
- VIA LUIGI EINAUDI
- VIA LUIGI PIRANDELLO
- VIA MELEGA
- VIA PRIMARIA
- VIA RICCARDO BACCHELLI

Bacino territoriale di Bologna
Scala: 1:1.000.000



RELAZIONE TECNICA - FASCICOLO 1
Piano Programma Organizzativo

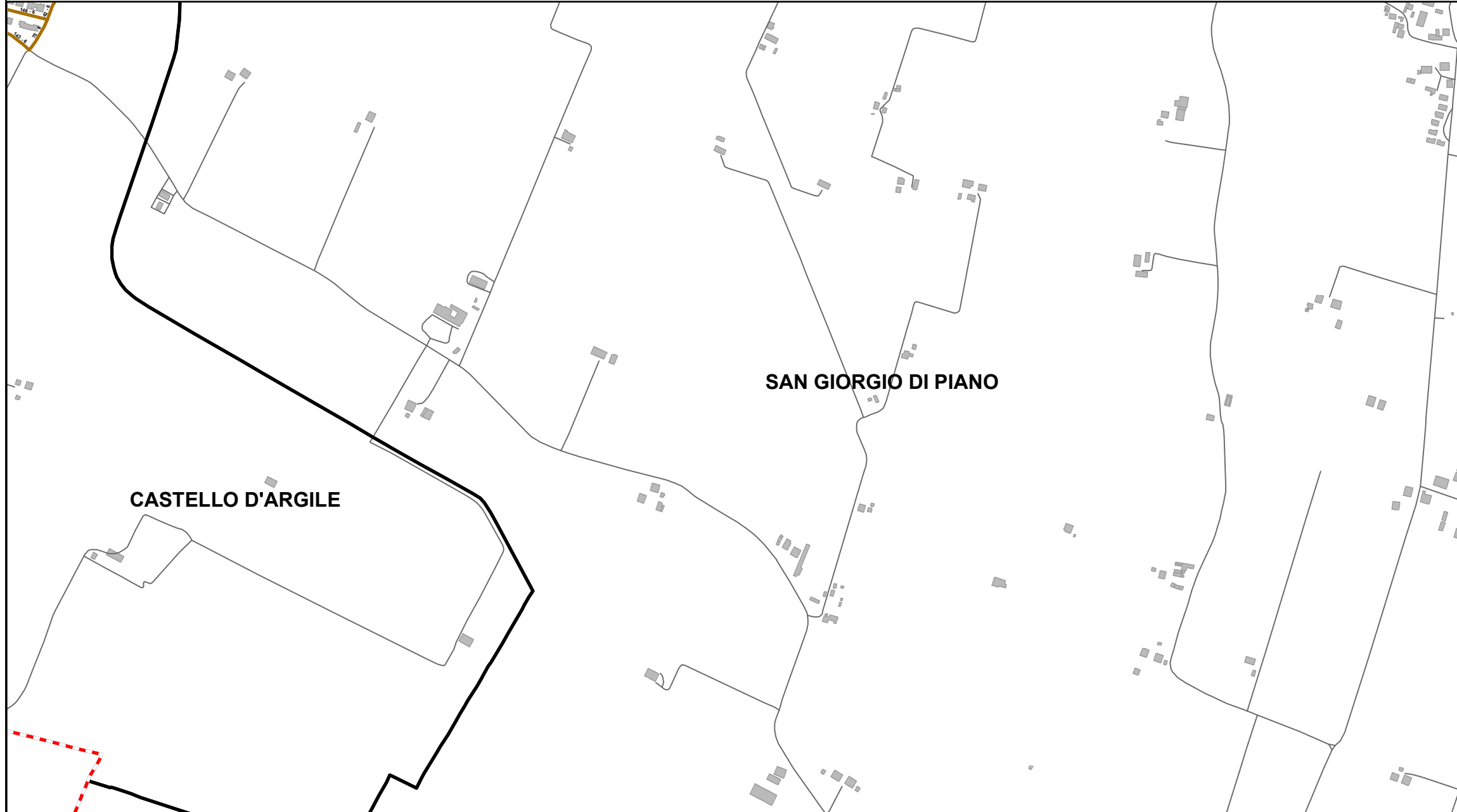
ALLEGATO 1K
Spazzamento Meccanizzato

Legenda

Numero Interventi/Anno per arcostrada

1 - 13	105 - 156	313 - 364
14 - 26	157 - 208	365 - 728
27 - 52	209 - 256	729 - 1545
53 - 104	256 - 312	

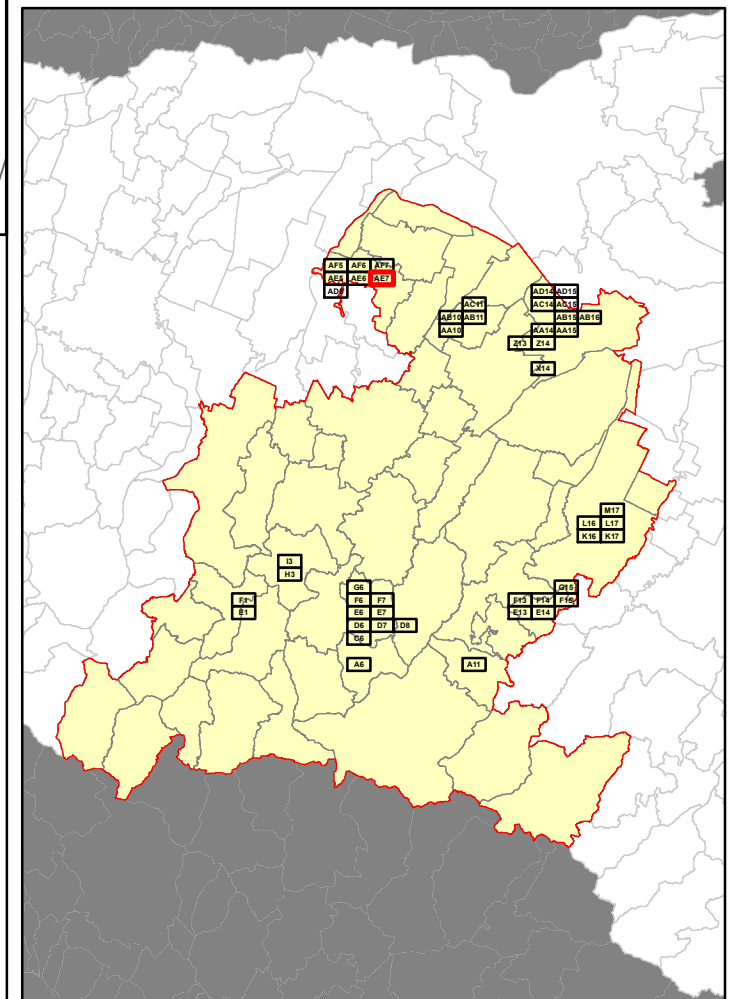
In corrispondenza di ciascun arco-strada si riporta "Lunghezza" e "Numero di interventi/anno" del singolo arcostrada nella forma: 116 - 52 (esempio), dove 116 è la lunghezza dell'arcostrada espressa in metri e 52 è il numero di interventi/anno



Elenco di vie, strade e piazze oggetto di spazzamento

- VIA GIACOMO PUCCINI
- VIA PONTE ASSE
- VIA PRIMARIA

Bacino territoriale di Bologna
Scala: 1:1.000.000



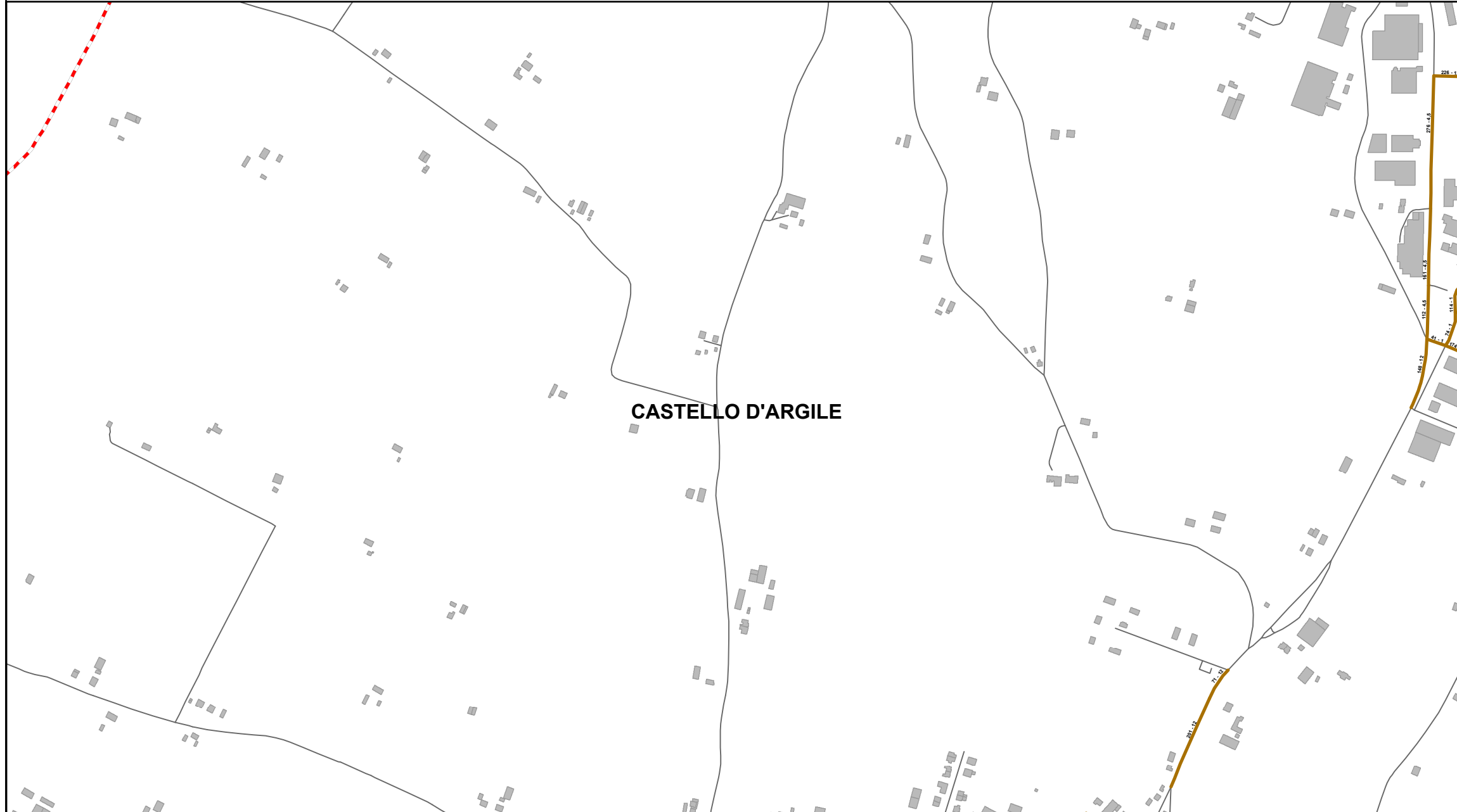
RELAZIONE TECNICA - FASCICOLO 1
Piano Programma Organizzativo

ALLEGATO 1K
Spazzamento Meccanizzato

Legenda

Numero Interventi/Anno per arcostrada		
1 - 13	105 - 156	313 - 364
14 - 26	157 - 208	365 - 728
27 - 52	209 - 256	729 - 1545
53 - 104	256 - 312	

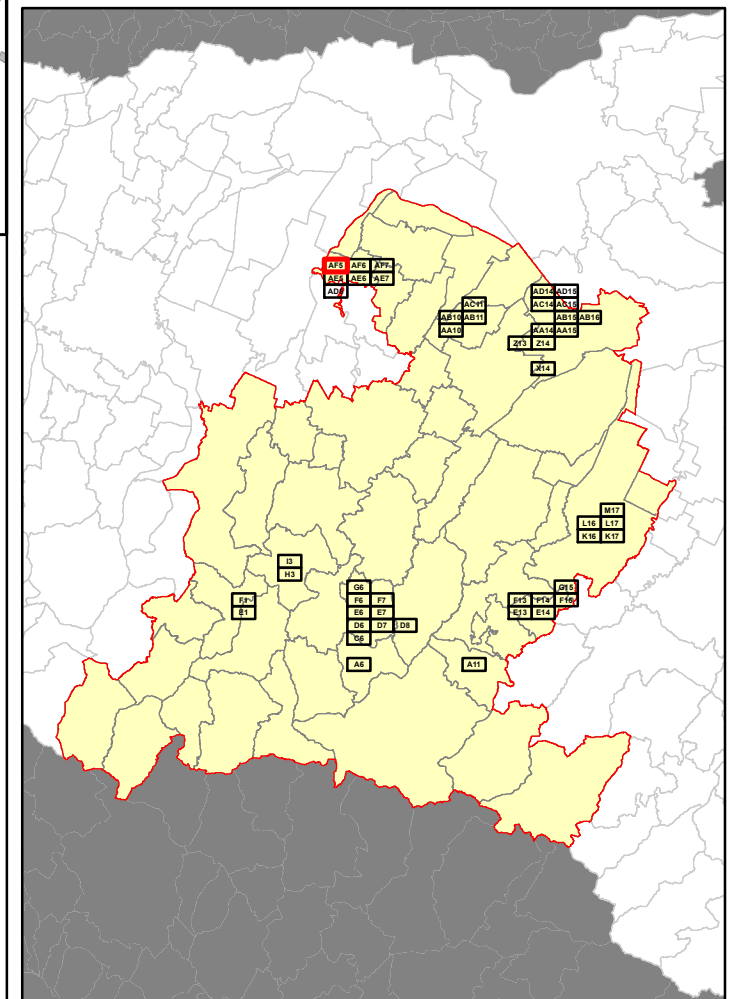
In corrispondenza di ciascun arco-strada si riporta "Lunghezza" e "Numero di interventi/anno" del singolo arcostrada nella forma: 116 - 52 (esempio), dove 116 è la lunghezza dell'arcostrada espressa in metri e 52 è il numero di interventi/anno



Elenco di vie, strade e piazze oggetto di spazzamento

- VIA CIRCONVALLAZIONE OVEST
- VIA DEI CALZOLAI
- VIA DEI CARPENTIERI
- VIA DEI FALEGNAMI
- VIA DEL FABBRO
- VIA PROVINCIALE NORD

Bacino territoriale di Bologna
Scala: 1:1.000.000



RELAZIONE TECNICA - FASCICOLO 1
Piano Programma Organizzativo

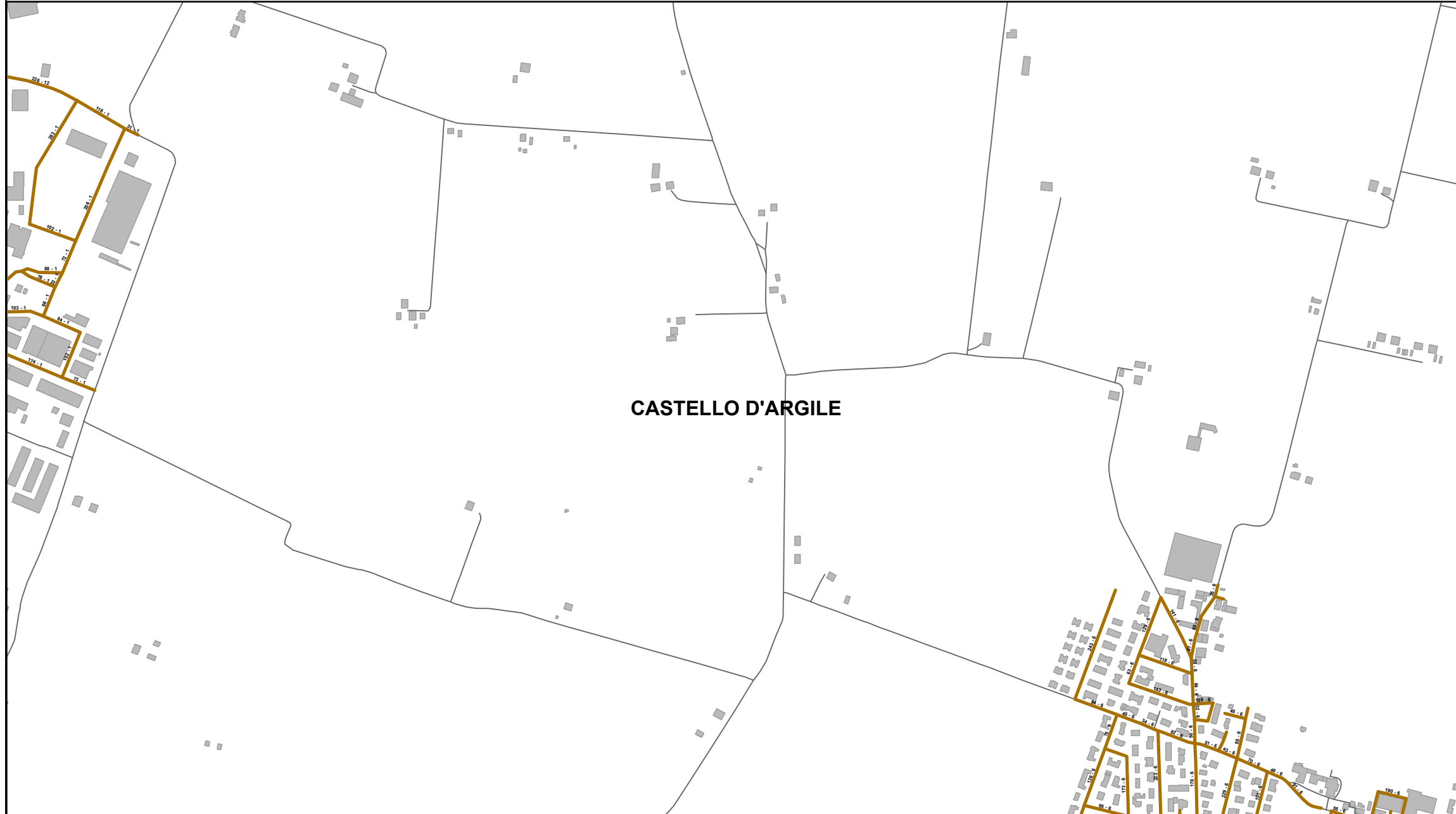
ALLEGATO 1K
Spazzamento Meccanizzato

Legenda

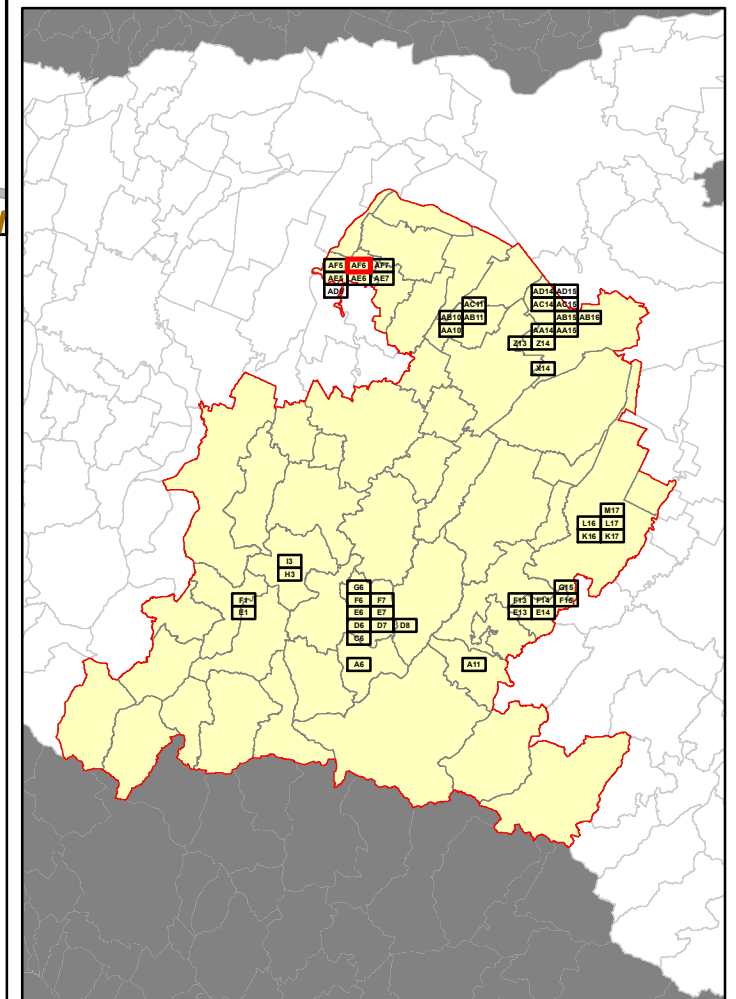
Numero Interventi/Anno per arcostrada

1 - 13	105 - 156	313 - 364
14 - 26	157 - 208	365 - 728
27 - 52	209 - 256	729 - 1545
53 - 104	256 - 312	

In corrispondenza di ciascun arco-strada si riporta "Lunghezza" e "Numero di interventi/anno" del singolo arcostrada nella forma: 116 - 52 (esempio), dove 116 è la lunghezza dell'arcostrada espressa in metri e 52 è il numero di interventi/anno



Bacino territoriale di Bologna
Scala: 1:1.000.000



Elenco di vie, strade e piazze oggetto di spazzamento

- PIAZZA CADUTI 2 AGOSTO 80
- VIA BOTTEGHE
- VIA BRANCHINI
- VIA CADUTI DELLA LIBERTA'
- VIA DEI CALZOLAI
- VIA DEI CARPENTIERI
- VIA DEI FALGNAMI
- VIA DEI LIUTAI
- VIA DEL FABBRO
- VIA DEL VASAIO
- VIA ENRICO GRAZIA
- VIA FERRARIA
- VIA GAETANO DONIZETTI
- VIA GIACOMO PUCCINI
- VIA GIANNI RODARI
- VIA GIOACCHINO ROSSINI
- VIA GIUSEPPE VERDI
- VIA IGNAZIO SILONE
- VIA ITALO CALVINO
- VIA MELEGA
- VIA PRIMARIA
- VIA RICCARDO BACCHELLI

RELAZIONE TECNICA - FASCICOLO 1
Piano Programma Organizzativo

ALLEGATO 1K
Spazzamento Meccanizzato

Legenda

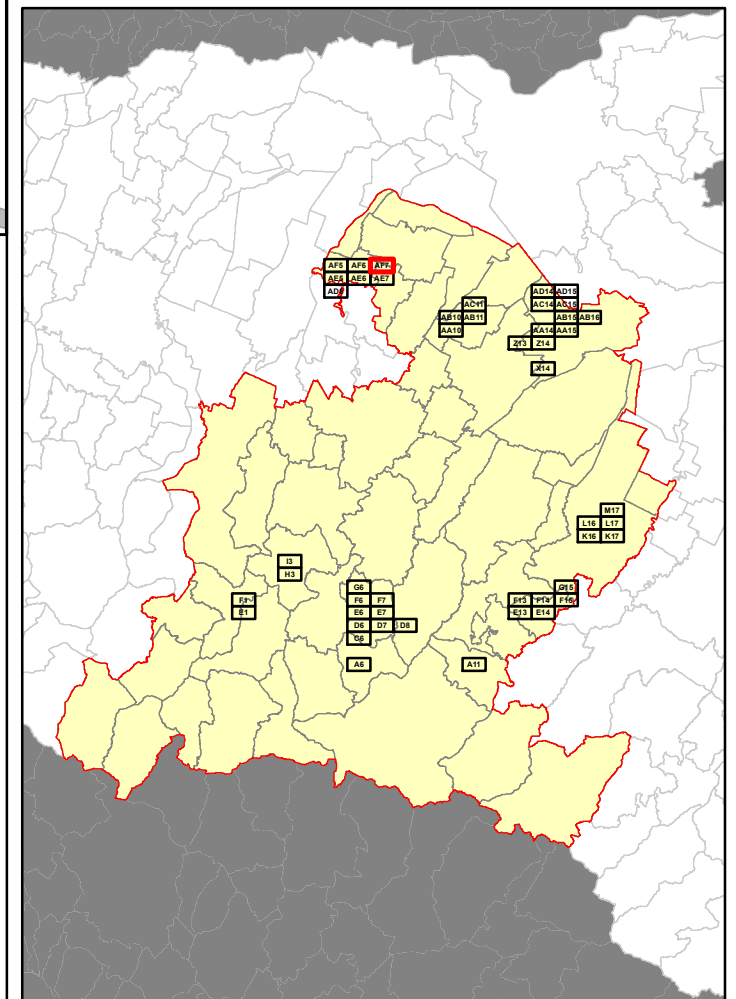
Numero Interventi/Anno per arcostrada

1 - 13	105 - 156	313 - 364
14 - 26	157 - 208	365 - 728
27 - 52	209 - 256	729 - 1545
53 - 104	256 - 312	

In corrispondenza di ciascun arco-strada si riporta "Lunghezza" e "Numero di interventi/anno" del singolo arcostrada nella forma: 116 - 52 (esempio), dove 116 è la lunghezza dell'arcostrada espressa in metri e 52 è il numero di interventi/anno



Bacino territoriale di Bologna
Scala: 1:1.000.000



Elenco di vie, strade e piazze oggetto di spazzamento

- VIA GIUSEPPE VERDI
- VIA PONTE ASSE