



gestione integrata rifiuti



Offerta per l'affidamento in concessione del servizio pubblico di gestione integrata dei rifiuti urbani e assimilati nel bacino territoriale di Bologna

BUSTA B – OFFERTA TECNICA | RELAZIONE TECNICA – FASCICOLO 1

ALLEGATO 1L (PARTE 2) – SPAZZAMENTO MISTO

SCADENZA PRESENTAZIONE OFFERTA 22/12/2020

RAGGRUPPAMENTO TEMPORANEO DI IMPRESE COSTITUITO TRA:



Mandataria
Hera S.p.A.
Via Carlo Berti Pichat, 2/4, Bologna (BO)
C.F. 04245520376 - P.IVA di Gruppo 03819031208



Mandante
Giacomo Brodolini S.C.A.R.L.
Viale delle Regioni 35, Volania di Comacchio (FE)
C.F./P.IVA 00326860384



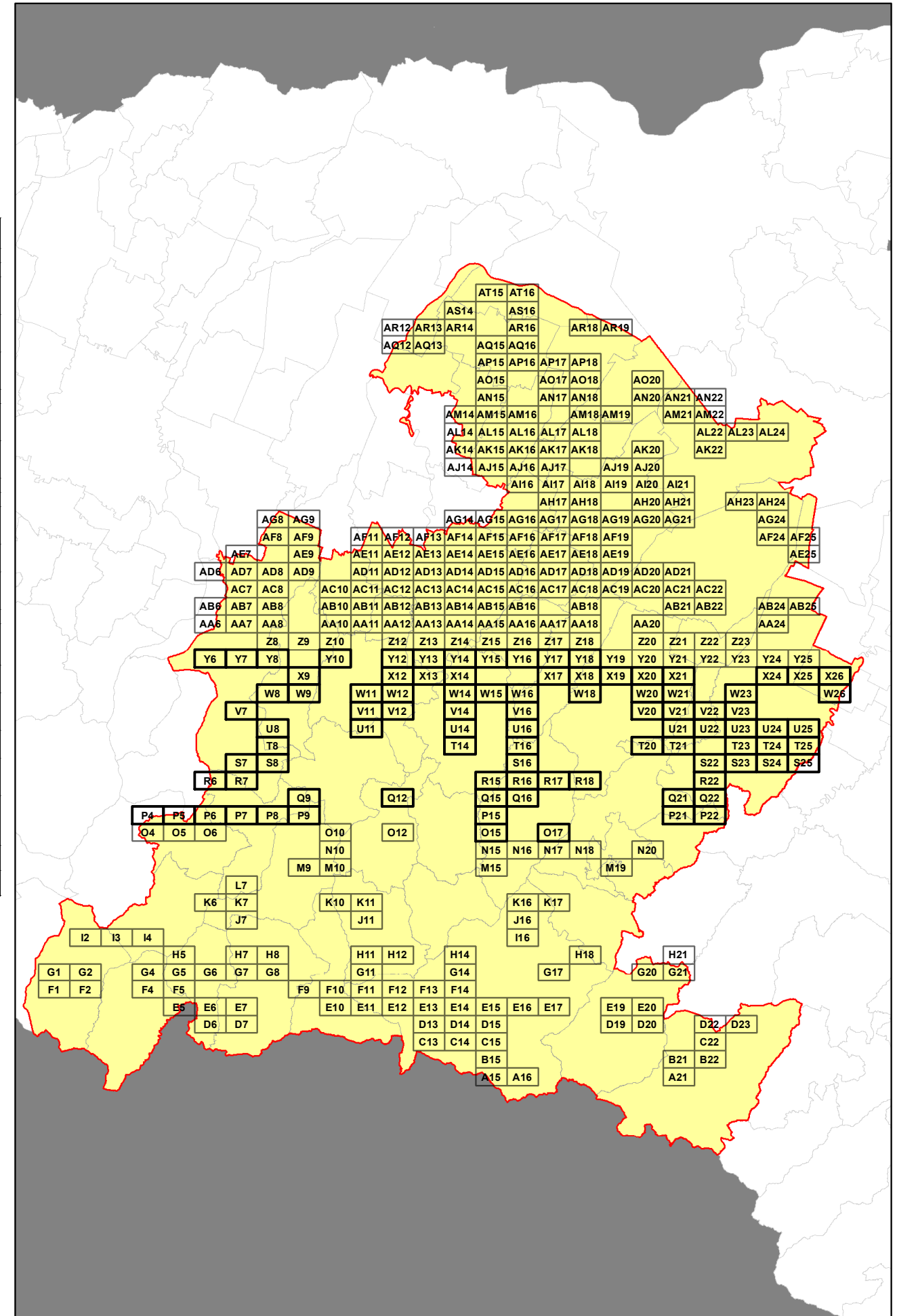
Mandante
Consorzio Stabile ECOBI Società Consortile a R.L.
Impresa Sociale
Via Brasili 91 - Modena
C.F./P.IVA 03194231209

RELAZIONE TECNICA - FASCICOLO 1 - Piano Programma Organizzativo
ALLEGATO 1L (PARTE 2)
Spazzamento Misto

INDICE: INQUADRAMENTO GENERALE

COMUNE	QUADRO DI DETTAGLIO (Pagina)
ALTO RENO TERME	E5 (pag. 20), F2 (pag. 34), F4 (pag. 35), F5 (pag. 36), G4 (pag. 45), G5 (pag. 46), H5 (pag. 55)
BARICELLA	AM18 (pag. 336), AM19 (pag. 337), AN18 (pag. 342), AN20 (pag. 343), AN21 (pag. 344), AO18 (pag. 348), AO20 (pag. 349)
BENTIVOGLIO	AI16 (pag. 306), AI14 (pag. 312), AI15 (pag. 313), AI16 (pag. 314), AK14 (pag. 318), AK15 (pag. 319), AK16 (pag. 320), AL15 (pag. 326), AL16 (pag. 327), AL17 (pag. 328), AM15 (pag. 334), AM16 (pag. 335), AN15 (pag. 340), AN17 (pag. 341), AO17 (pag. 347), AP17 (pag. 352)
BOLOGNA	X12 (pag. 162), X13 (pag. 163), X14 (pag. 164), Y12 (pag. 177), Y13 (pag. 178), Y14 (pag. 179), Z12 (pag. 194), Z13 (pag. 195), Z14 (pag. 196), Z15 (pag. 197), AA12 (pag. 210), AA13 (pag. 211), AA14 (pag. 212), AA15 (pag. 213), AB12 (pag. 224), AB13 (pag. 225), AB14 (pag. 226), AB15 (pag. 227), AB16 (pag. 228), AC11 (pag. 237), AC12 (pag. 238), AC13 (pag. 239), AC14 (pag. 240), AC15 (pag. 241), AC16 (pag. 242), AD11 (pag. 253), AD12 (pag. 254), AD13 (pag. 255), AD14 (pag. 256), AD15 (pag. 257), AD16 (pag. 258), AE11 (pag. 266), AE12 (pag. 267), AE13 (pag. 268), AE14 (pag. 269), AE15 (pag. 270), AE16 (pag. 271), AF11 (pag. 278), AF12 (pag. 279), AF13 (pag. 280), AF14 (pag. 281), AF15 (pag. 282), AF16 (pag. 283), AG14 (pag. 291), AG15 (pag. 292)
BORGHO TOSSIGNANO	N20 (pag. 86), P21 (pag. 101), P22 (pag. 102), Q22 (pag. 108)
BUDRIO	AB18 (pag. 229), AC18 (pag. 244), AC19 (pag. 245), AD18 (pag. 260), AD19 (pag. 261), AD20 (pag. 262), AE17 (pag. 272), AE18 (pag. 273), AE19 (pag. 274), AF17 (pag. 284), AF18 (pag. 285), AF19 (pag. 286), AG17 (pag. 294), AG18 (pag. 295), AG19 (pag. 296), AG20 (pag. 297), AG21 (pag. 298), AH17 (pag. 300), AH18 (pag. 301), AH20 (pag. 302), AH21 (pag. 303), AH17 (pag. 307), AH18 (pag. 308), AH19 (pag. 309), AI20 (pag. 310), AI21 (pag. 311), AI17 (pag. 315), AI19 (pag. 316), AI20 (pag. 317), AK20 (pag. 323)
CAMUGNANO	D6 (pag. 11), D7 (pag. 12), E6 (pag. 21), E7 (pag. 22), F9 (pag. 37), G7 (pag. 48), G8 (pag. 49), H7 (pag. 56), H8 (pag. 57), I7 (pag. 67)
CASALECCHIO DI RENO	Z12 (pag. 194), AA11 (pag. 209), AA12 (pag. 210), AA13 (pag. 211), AB11 (pag. 223), AB12 (pag. 224), AB13 (pag. 225), AC11 (pag. 237), AC12 (pag. 238), AC13 (pag. 239)
CASALFUMANE SE	M19 (pag. 80), N17 (pag. 84), N18 (pag. 85), O17 (pag. 93), P21 (pag. 101), P22 (pag. 102), Q21 (pag. 107), Q22 (pag. 108), T20 (pag. 126), T21 (pag. 127)
CASTEL D'AIANO	O4 (pag. 87), O5 (pag. 88), O6 (pag. 89), P4 (pag. 94), P5 (pag. 95), P6 (pag. 96)
CASTEL DEL RIO	H18 (pag. 61), K17 (pag. 75)
CASTEL DI CASIO	D6 (pag. 11), E5 (pag. 20), E6 (pag. 21), F5 (pag. 36), G4 (pag. 45), G5 (pag. 46), G6 (pag. 47), G7 (pag. 48), H5 (pag. 55), H7 (pag. 56)
CASTEL GUELFORDI BOLOGNA	Y21 (pag. 186), Y22 (pag. 187), Y23 (pag. 188), Z21 (pag. 202), Z22 (pag. 203), Z23 (pag. 204), AA24 (pag. 218), AB24 (pag. 232)
CASTEL SAN PIETRO TERME	R18 (pag. 114), T20 (pag. 126), T21 (pag. 127), U21 (pag. 135), V20 (pag. 145), V21 (pag. 146), W18 (pag. 156), W20 (pag. 157), W21 (pag. 158), X18 (pag. 166), X19 (pag. 167), X20 (pag. 168), X21 (pag. 169), Y18 (pag. 183), Y19 (pag. 184), Y20 (pag. 185), Y21 (pag. 186), Y22 (pag. 187), Z18 (pag. 200), Z20 (pag. 201), Z21 (pag. 202), AA20 (pag. 217), AB21 (pag. 230)
CASTELLO D'ARGILE	AQ12 (pag. 354), AQ13 (pag. 355)
CASTENASO	AB16 (pag. 228), AB18 (pag. 229), AC16 (pag. 242), AC17 (pag. 243), AC18 (pag. 244), AD16 (pag. 258), AD17 (pag. 259), AD18 (pag. 260), AE16 (pag. 271), AE17 (pag. 272), AE18 (pag. 273), AF16 (pag. 283), AF17 (pag. 284), AF18 (pag. 285), AG17 (pag. 294)
CASTIGLIONE DEI PEPOLI	E10 (pag. 23), E11 (pag. 24), E12 (pag. 25), F9 (pag. 37), F10 (pag. 38), F11 (pag. 39), H11 (pag. 58), K10 (pag. 72)
DOZZA	T20 (pag. 126), T21 (pag. 127), U21 (pag. 135), U22 (pag. 136), V21 (pag. 146), V22 (pag. 147), W21 (pag. 158), X21 (pag. 169), Y22 (pag. 187), Z23 (pag. 188)
FIRENZUOLA	A15 (pag. 1), A16 (pag. 2), B15 (pag. 4), C13 (pag. 7), C14 (pag. 8), C15 (pag. 9), D13 (pag. 13), D14 (pag. 14), D15 (pag. 15), E10 (pag. 23), E11 (pag. 24), E12 (pag. 25), E13 (pag. 26), E14 (pag. 27), E15 (pag. 28), E16 (pag. 29), E17 (pag. 30), F10 (pag. 38), F11 (pag. 39), F12 (pag. 40), F13 (pag. 41), F14 (pag. 42), G11 (pag. 50), G14 (pag. 51), G17 (pag. 52), H14 (pag. 60), H18 (pag. 61), I16 (pag. 66), J16 (pag. 69), K16 (pag. 74), K17 (pag. 75)
FONTANELICE	M19 (pag. 80), N18 (pag. 85), N20 (pag. 86)
GAGGIO MONTANO	H5 (pag. 55), I3 (pag. 64), I4 (pag. 65), K6 (pag. 70)
GALLIERA	AR16 (pag. 361), AR18 (pag. 362), AS14 (pag. 364), AS16 (pag. 365), AT15 (pag. 366), AT16 (pag. 367)
GRANAROLO DELL'EMILIA	AE15 (pag. 270), AE16 (pag. 271), AF15 (pag. 282), AF16 (pag. 283), AF17 (pag. 284), AG15 (pag. 292), AG16 (pag. 293), AG17 (pag. 294), AH17 (pag. 300), AI16 (pag. 306), AI17 (pag. 307), AI16 (pag. 314)
GRIZZANA MORANDI	J7 (pag. 67), K6 (pag. 70), K7 (pag. 71), L7 (pag. 76), M9 (pag. 77), M10 (pag. 78), N10 (pag. 81), O10 (pag. 90), P8 (pag. 98), P9 (pag. 99), Q9 (pag. 103)
IMOLA	P22 (pag. 102), Q21 (pag. 107), Q22 (pag. 108), R22 (pag. 115), S22 (pag. 119), S23 (pag. 120), S24 (pag. 121), S25 (pag. 122), T21 (pag. 127), T23 (pag. 128), T24 (pag. 129), T25 (pag. 130), U22 (pag. 136), U23 (pag. 137), U24 (pag. 138), U25 (pag. 139), V22 (pag. 147), V23 (pag. 148), W23 (pag. 159), W26 (pag. 160), X24 (pag. 170), X25 (pag. 171), Y22 (pag. 187), Y23 (pag. 188), Y24 (pag. 189), Y25 (pag. 190), Z23 (pag. 204), AA24 (pag. 218), AB24 (pag. 232), AB25 (pag. 233), AE25 (pag. 275), AF25 (pag. 288)
LIZZANO IN BELVEDERE	F1 (pag. 33), F2 (pag. 34), G1 (pag. 43), G2 (pag. 44), I2 (pag. 63), I3 (pag. 64)
LOIANO	M15 (pag. 79), N15 (pag. 82), O15 (pag. 92), P15 (pag. 100), Q12 (pag. 104), Q15 (pag. 105)
MALBERGO	AK17 (pag. 321), AL16 (pag. 327), AL17 (pag. 328), AM18 (pag. 336), AN17 (pag. 341), AN18 (pag. 342), AO17 (pag. 347), AO18 (pag. 348), AP17 (pag. 352), AP18 (pag. 353), AR18 (pag. 362), AR19 (pag. 363)

COMUNE	QUADRO DI DETTAGLIO (Pagina)
MARRADI	A21 (pag. 3), B21 (pag. 5), B22 (pag. 6), C22 (pag. 10), D22 (pag. 18), D23 (pag. 19)
MARZABOTTO	O10 (pag. 90), Q9 (pag. 103), S8 (pag. 117), U11 (pag. 132), V11 (pag. 141)
MEDICINA	Z22 (pag. 203), Z23 (pag. 204), AA20 (pag. 217), AB21 (pag. 230), AB22 (pag. 231), AB24 (pag. 232), AC19 (pag. 245), AC20 (pag. 246), AC21 (pag. 247), AC22 (pag. 248), AD19 (pag. 261), AD20 (pag. 262), AD21 (pag. 263), AE25 (pag. 275), AF24 (pag. 287), AF25 (pag. 288), AG21 (pag. 298), AG24 (pag. 299), AH23 (pag. 304), AH24 (pag. 305)
MINERBIO	AI16 (pag. 306), AI17 (pag. 307), AI18 (pag. 308), AI16 (pag. 314), AI17 (pag. 315), AI19 (pag. 316), AK16 (pag. 320), AK17 (pag. 321), AK18 (pag. 322), AL16 (pag. 327), AL17 (pag. 328), AL18 (pag. 329), AM18 (pag. 336), AM19 (pag. 337)
MOLINELLA	AG21 (pag. 298), AH21 (pag. 303), AH23 (pag. 304), AI20 (pag. 310), AI21 (pag. 311), AJ20 (pag. 317), AK20 (pag. 323), AK22 (pag. 324), AL22 (pag. 330), AL23 (pag. 331), AL24 (pag. 332), AM21 (pag. 338), AM22 (pag. 339), AN20 (pag. 343), AN21 (pag. 344), AN22 (pag. 345)
MONGHIDORO	H14 (pag. 60), M15 (pag. 79)
MONTE SAN PIETRO	T8 (pag. 123), U8 (pag. 131), V7 (pag. 140), W8 (pag. 149), W9 (pag. 150), X9 (pag. 161), Y8 (pag. 175), Y10 (pag. 176), Z8 (pag. 191), Z9 (pag. 192), Z10 (pag. 193), AA8 (pag. 207), AA10 (pag. 208), AB8 (pag. 221), AB10 (pag. 222), AD9 (pag. 252)
MONTERENZIO	K16 (pag. 74), M15 (pag. 79), N15 (pag. 82), N16 (pag. 83), N17 (pag. 84), O15 (pag. 92), O17 (pag. 93), P15 (pag. 100), Q15 (pag. 105), Q16 (pag. 106), R15 (pag. 111), R16 (pag. 112), R17 (pag. 113), R18 (pag. 114), S16 (pag. 118), T16 (pag. 125), U16 (pag. 134)
MONZUNO	M10 (pag. 78), N10 (pag. 81), O10 (pag. 90), O12 (pag. 91), Q12 (pag. 104)
MORDANO	W26 (pag. 160), X25 (pag. 171), X26 (pag. 172), Y25 (pag. 190)
OZZANO DELL'EMILIA	T16 (pag. 125), U16 (pag. 134), V16 (pag. 144), W16 (pag. 155), W18 (pag. 156), X17 (pag. 165), X18 (pag. 166), Y17 (pag. 182), Y18 (pag. 183), Z17 (pag. 199), Z18 (pag. 200), AA17 (pag. 215), AA18 (pag. 216), AB18 (pag. 229), AC18 (pag. 244), AC19 (pag. 245)
PALAZZUOLO SUL SENIO	B21 (pag. 5), D19 (pag. 16), D20 (pag. 17), E19 (pag. 31), E20 (pag. 32), G20 (pag. 53), G21 (pag. 54), H21 (pag. 62)
PIANORO	Q15 (pag. 105), R15 (pag. 111), S16 (pag. 118), T14 (pag. 124), T16 (pag. 125), U14 (pag. 133), U16 (pag. 134), V12 (pag. 142), V14 (pag. 143), V16 (pag. 144), W14 (pag. 153), W15 (pag. 154), W16 (pag. 155), X13 (pag. 163), X14 (pag. 164), Y14 (pag. 179), Y15 (pag. 180), Y16 (pag. 181), Z14 (pag. 196), Z15 (pag. 197)
PIEVE DI CENTO	AQ12 (pag. 354), AQ13 (pag. 355), AR12 (pag. 358), AR13 (pag. 359)
SAN BENEDETTO VAL DI SAMBRO	F10 (pag. 38), F11 (pag. 39), G11 (pag. 50), H11 (pag. 58), H12 (pag. 59), J11 (pag. 68), K10 (pag. 72), K11 (pag. 73), M10 (pag. 78)
SAN GIORGIO DI PIANO	AK14 (pag. 318), AK15 (pag. 319), AL14 (pag. 325), AL15 (pag. 326), AM14 (pag. 333), AM15 (pag. 334), AN15 (pag. 340), AO15 (pag. 346), AP15 (pag. 350)
SAN LAZZARO DI SAVENA	W16 (pag. 155), X17 (pag. 165), Y15 (pag. 180), Y16 (pag. 181), Y17 (pag. 182), Z14 (pag. 196), Z15 (pag. 197), Z16 (pag. 198), Z17 (pag. 199), AA15 (pag. 213), AA16 (pag. 214), AA17 (pag. 215), AA18 (pag. 216), AB15 (pag. 227), AB16 (pag. 228), AB18 (pag. 229), AC16 (pag. 242)
SAN PIETRO IN CASALE	AO15 (pag. 346), AO17 (pag. 347), AP15 (pag. 350), AP16 (pag. 351), AP17 (pag. 352), AQ13 (pag. 355), AQ15 (pag. 356), AQ16 (pag. 357), AR13 (pag. 359), AR14 (pag. 360), AR16 (pag. 361), AS14 (pag. 364), AS16 (pag. 365)
SASSO MARCONI	U11 (pag. 132), V11 (pag. 141), V12 (pag. 142), W9 (pag. 150), W11 (pag. 151), W12 (pag. 152), X9 (pag. 161), X12 (pag. 162), X13 (pag. 163), X14 (pag. 164), Y10 (pag. 176), Y12 (pag. 177), Y13 (pag. 178), Z10 (pag. 193), Z12 (pag. 194), AA10 (pag. 208), AA11 (pag. 209)
VALSAMOGGIA	R7 (pag. 110), S7 (pag. 116), S8 (pag. 117), T8 (pag. 123), U8 (pag. 131), V7 (pag. 140), W8 (pag. 149), Y6 (pag. 173), Y7 (pag. 174), Y8 (pag. 175), Z8 (pag. 191), AA6 (pag. 205), AA7 (pag. 206), AA8 (pag. 207), AB6 (pag. 219), AB7 (pag. 220), AB8 (pag. 221), AC7 (pag. 234), AC8 (pag. 235), AD6 (pag. 249), AD7 (pag. 250), AD8 (pag. 251), AD9 (pag. 252), AE7 (pag. 264), AE9 (pag. 265), AF8 (pag. 276), AF9 (pag. 277), AG8 (pag. 289), AG9 (pag. 290)
VERGATO	K6 (pag. 70), K7 (pag. 71), L7 (pag. 76), O6 (pag. 89), P6 (pag. 96), P7 (pag. 97), P8 (pag. 98), P9 (pag. 99), Q9 (pag. 103), R6 (pag. 109), R7 (pag. 110), S7 (pag. 116)
ZOLA PREDOSA	Z10 (pag. 193), AA10 (pag. 208), AA11 (pag. 209), AB10 (pag. 222), AB11 (pag. 223), AC10 (pag. 236), AC11 (pag. 237), AC12 (pag. 238), AD9 (pag. 252), AD11 (pag. 253), AE11 (pag. 266)



RELAZIONE TECNICA - FASCICOLO 1
Piano Programma Organizzativo

ALLEGATO 1L (PARTE 2)
Spazzamento Misto

Quadri da O15 - Y18

Legenda

Numero Interventi/Anno per arcostrada

1 - 13	105 - 156	313 - 364
14 - 26	157 - 208	365 - 728
27 - 52	209 - 256	729 - 1545
53 - 104	256 - 312	

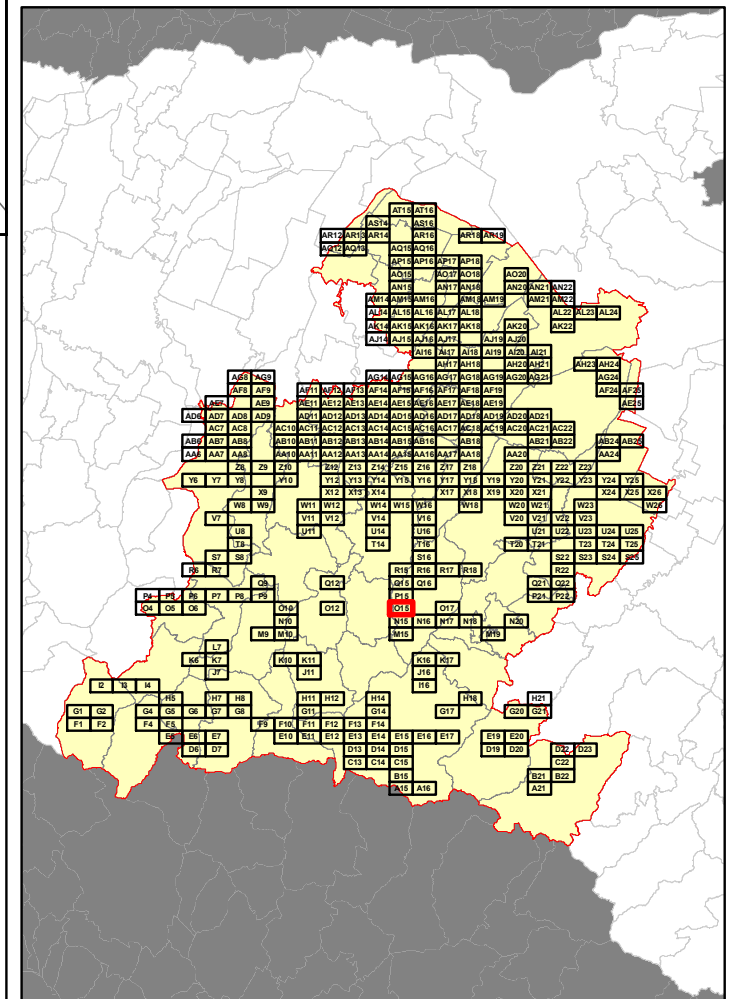
In corrispondenza di ciascun arco-strada si riporta "Lunghezza" e "Numero di interventi/anno" del singolo arcostrada nella forma: 116 - 52 (esempio), dove 116 è la lunghezza dell'arcostrada espressa in metri e 52 è il numero di interventi/anno



Elenco di vie, strade e piazze oggetto di spazzamento

- VIA BORGIO BISANO
- VIA DEL LAVORO
- VIA DELLA RESISTENZA
- VIA IDICE
- VIA LAGUNE

Bacino territoriale di Bologna
Scala: 1:1.000.000



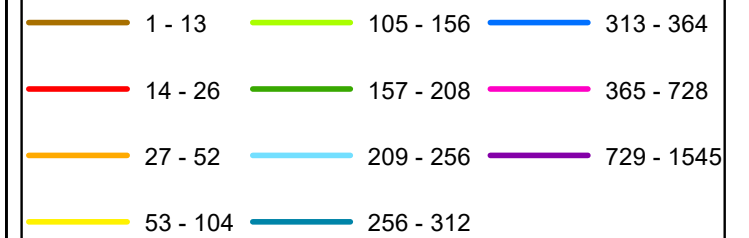
RELAZIONE TECNICA - FASCICOLO 1
Piano Programma Organizzativo

ALLEGATO 1L (PARTE 2)
Spazzamento Misto

Quadri da O15 - Y18

Legenda

Numero Interventi/Anno per arcostrada



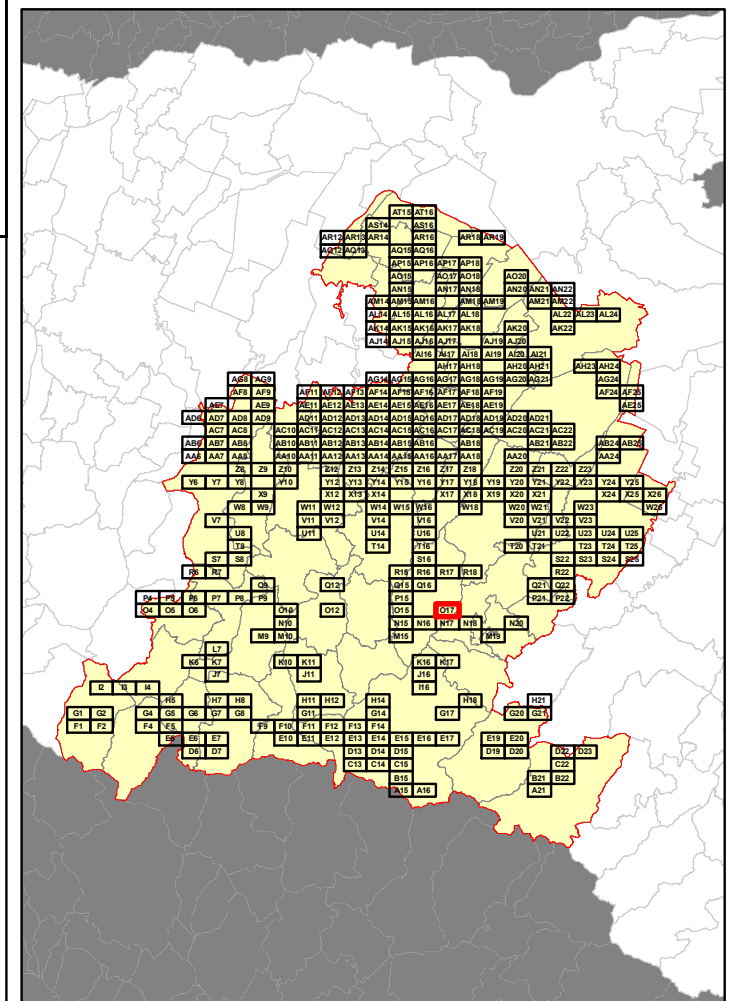
In corrispondenza di ciascun arco-strada si riporta "Lunghezza" e "Numero di interventi/anno" del singolo arcostrada nella forma: 116 - 52 (esempio), dove 116 è la lunghezza dell'arcostrada espressa in metri e 52 è il numero di interventi/anno



Elenco di vie, strade e piazze oggetto di spazzamento

- VIA FAETO
- VIA SASSONERO
- VIA SILLARO

Bacino territoriale di Bologna
 Scala: 1:1.000.000



RELAZIONE TECNICA - FASCICOLO 1
Piano Programma Organizzativo

ALLEGATO 1L (PARTE 2)
Spazzamento Misto

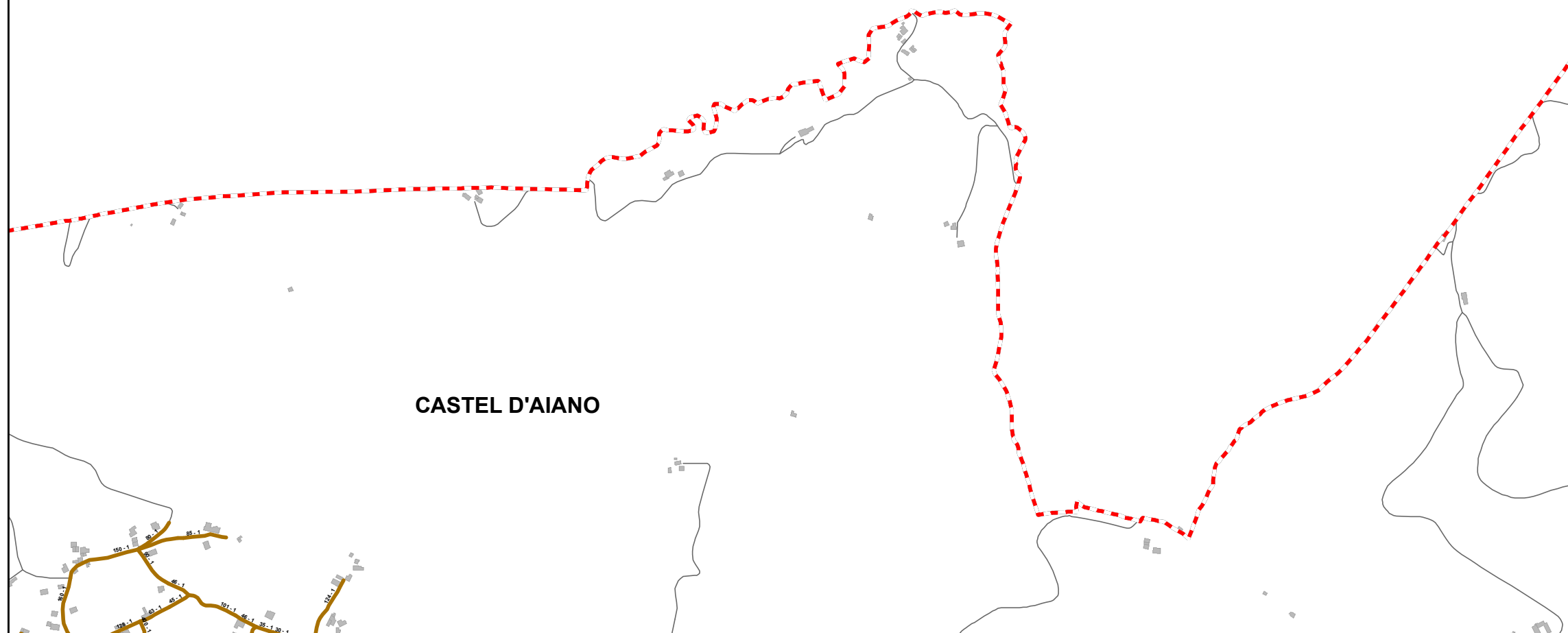
Quadri da O15 - Y18

Legenda

Numero Interventi/Anno per arcostrada

1 - 13	105 - 156	313 - 364
14 - 26	157 - 208	365 - 728
27 - 52	209 - 256	729 - 1545
53 - 104	256 - 312	

In corrispondenza di ciascun arco-strada si riporta "Lunghezza" e "Numero di interventi/anno" del singolo arcostrada nella forma: 116 - 52 (esempio), dove 116 è la lunghezza dell'arcostrada espressa in metri e 52 è il numero di interventi/anno

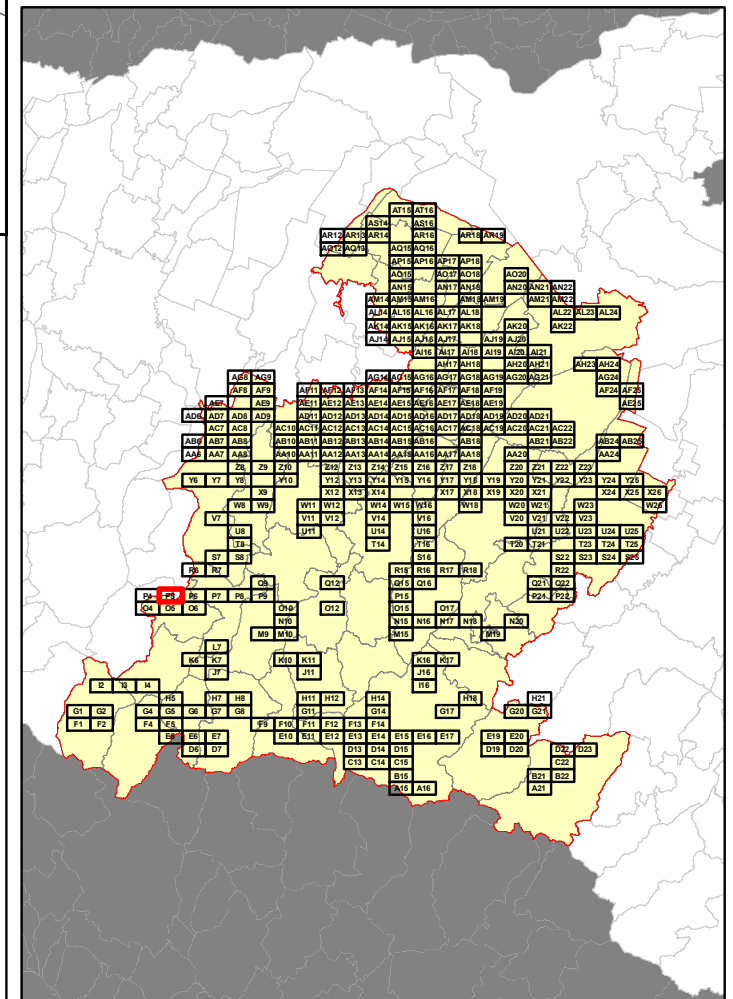


CASTEL D'AIANO

Elenco di vie, strade e piazze oggetto di spazzamento

- VIA ASILO
- VIA CANTONE
- VIA CHIESA VECCHIA
- VIA SPAGNOLI
- VIA VILLA D'AIANO

Bacino territoriale di Bologna
Scala: 1:1.000.000



RELAZIONE TECNICA - FASCICOLO 1
Piano Programma Organizzativo

ALLEGATO 1L (PARTE 2)
Spazzamento Misto

Quadri da O15 - Y18

Legenda

Numero Interventi/Anno per arcostrada

1 - 13	105 - 156	313 - 364
14 - 26	157 - 208	365 - 728
27 - 52	209 - 256	729 - 1545
53 - 104	256 - 312	

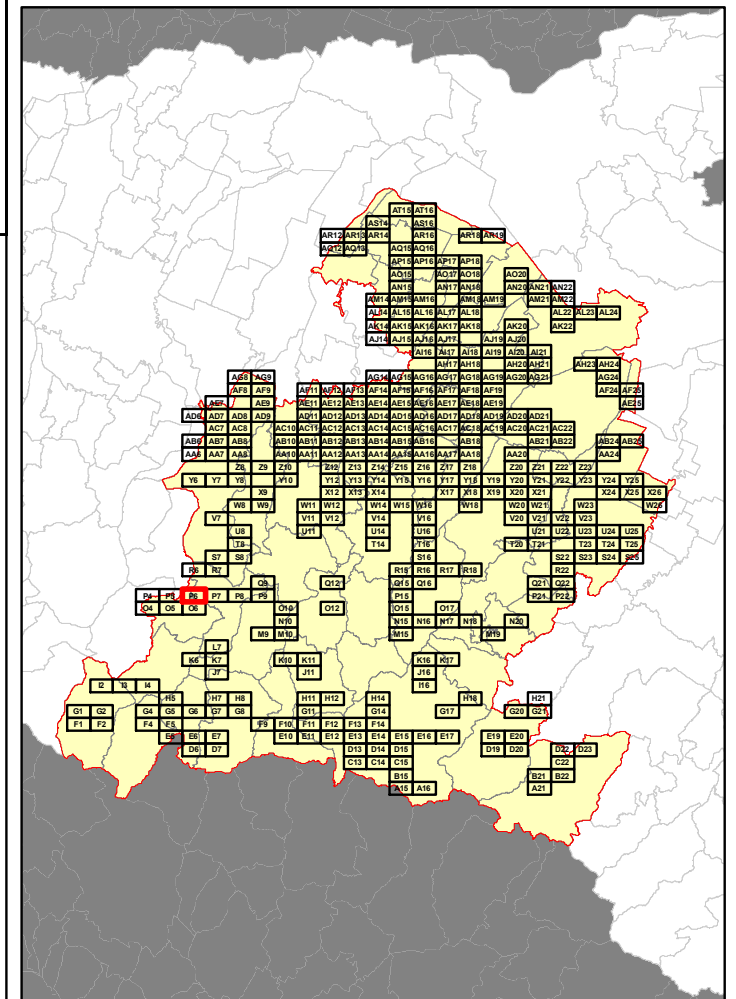
In corrispondenza di ciascun arco-strada si riporta "Lunghezza" e "Numero di interventi/anno" del singolo arcostrada nella forma: 116 - 52 (esempio), dove 116 è la lunghezza dell'arcostrada espressa in metri e 52 è il numero di interventi/anno



Elenco di vie, strade e piazze oggetto di spazzamento

- VIA BELVEDERE
- VIA MOIA
- VIA MONTE ROCCA
- VIA VILLE DI SOPRA

Bacino territoriale di Bologna
Scala: 1:1.000.000



RELAZIONE TECNICA - FASCICOLO 1
Piano Programma Organizzativo

ALLEGATO 1L (PARTE 2)
Spazzamento Misto

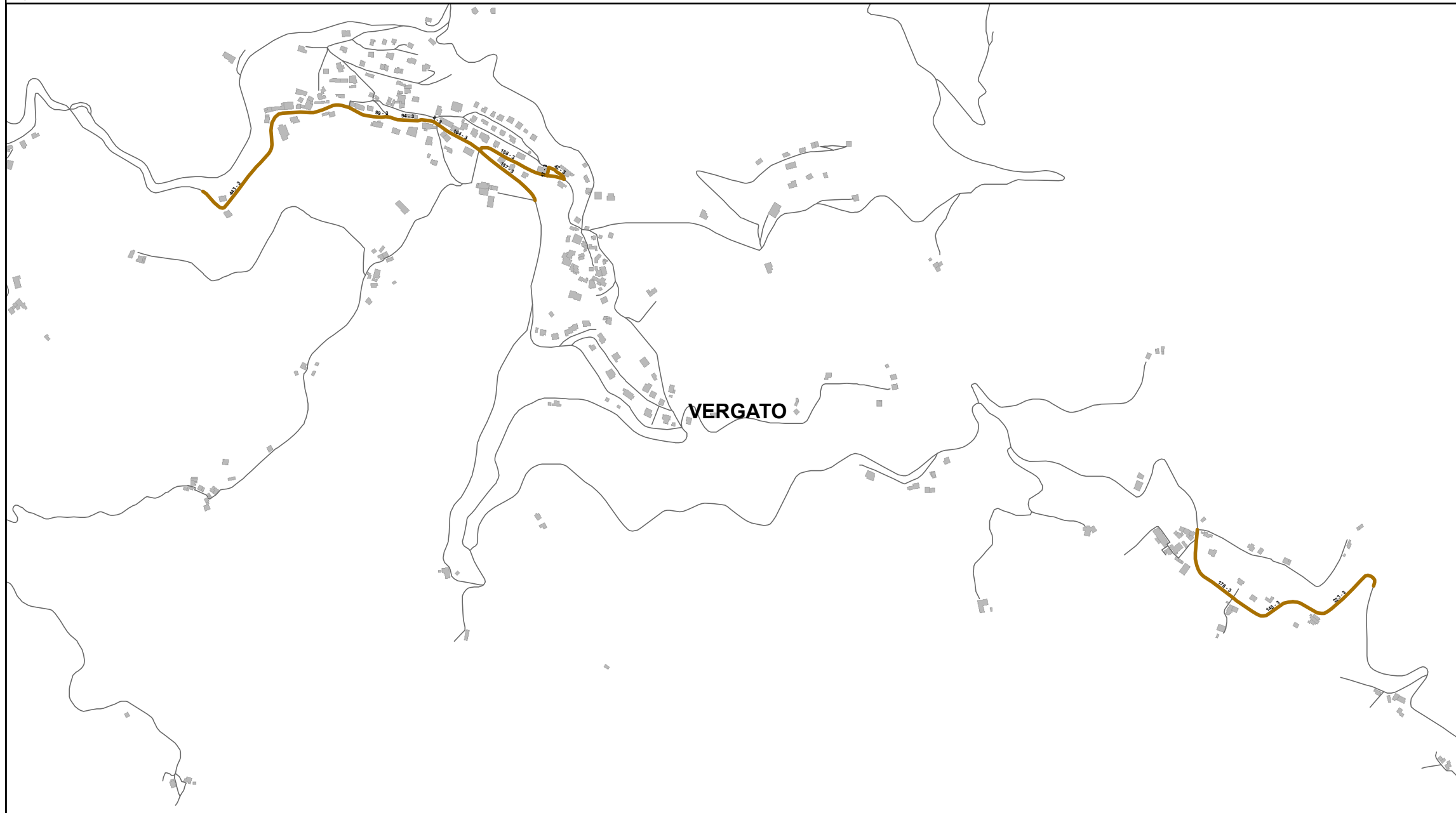
Quadri da O15 - Y18

Legenda

Numero Interventi/Anno per arcostrada

1 - 13	105 - 156	313 - 364
14 - 26	157 - 208	365 - 728
27 - 52	209 - 256	729 - 1545
53 - 104	256 - 312	

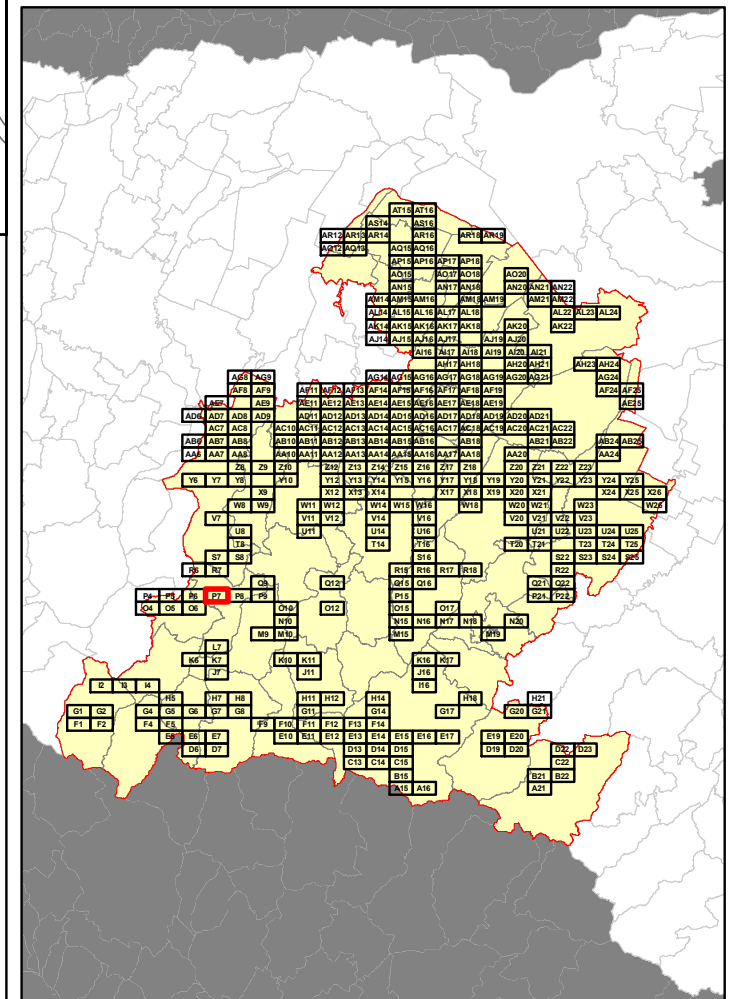
In corrispondenza di ciascun arco-strada si riporta "Lunghezza" e "Numero di interventi/anno" del singolo arcostrada nella forma: 116 - 52 (esempio), dove 116 è la lunghezza dell'arcostrada espressa in metri e 52 è il numero di interventi/anno



Elenco di vie, strade e piazze oggetto di spazzamento

- LOC CEREGLIO VIA FLLI BENASSI
- LOC SUSANO CALIGARO
- LOC SUSANO CASELLA
- LOCALITA' VILLINO SOLI SUSANO
- VIA DELLA VIGNOLA
- VIA PROVINCIALE - CEREGLIO

Bacino territoriale di Bologna
Scala: 1:1.000.000



RELAZIONE TECNICA - FASCICOLO 1
Piano Programma Organizzativo

ALLEGATO 1L (PARTE 2)
Spazzamento Misto

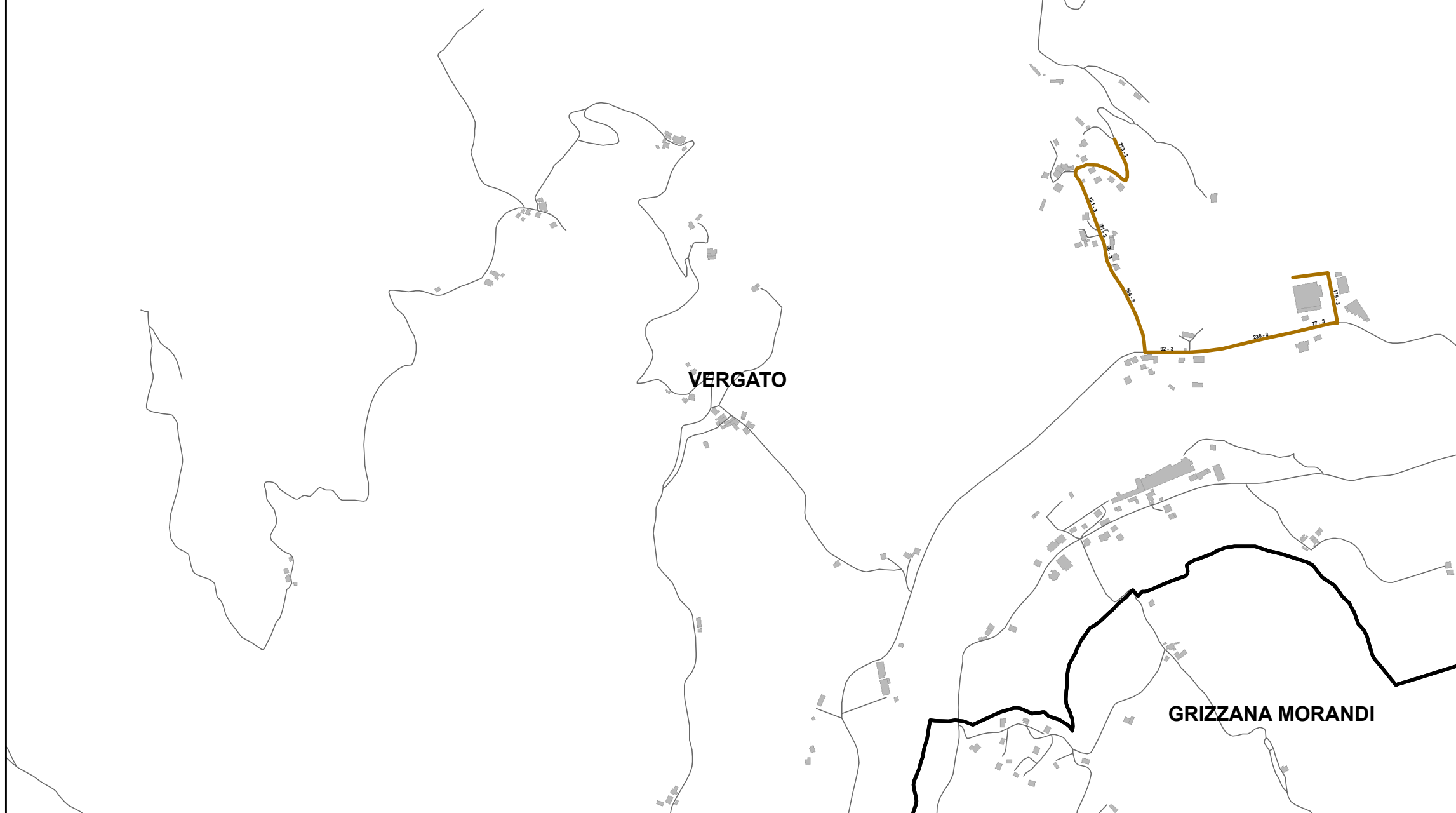
Quadri da O15 - Y18

Legenda

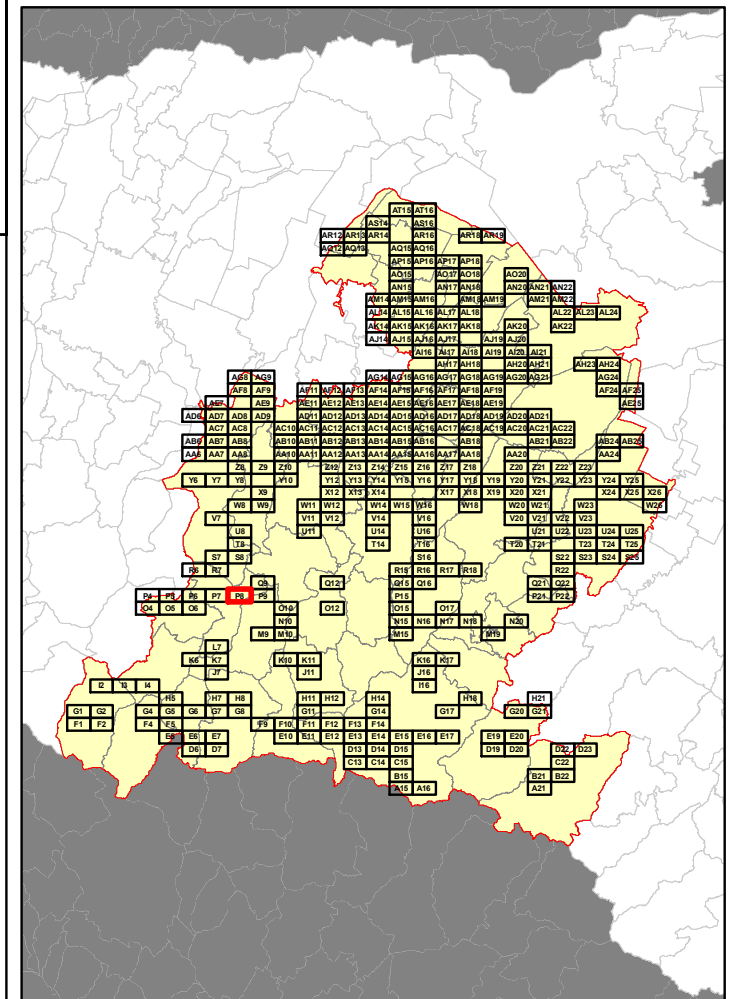
Numero Interventi/Anno per arcostrada

1 - 13	105 - 156	313 - 364
14 - 26	157 - 208	365 - 728
27 - 52	209 - 256	729 - 1545
53 - 104	256 - 312	

In corrispondenza di ciascun arco-strada si riporta "Lunghezza" e "Numero di interventi/anno" del singolo arcostrada nella forma: 116 - 52 (esempio), dove 116 è la lunghezza dell'arcostrada espressa in metri e 52 è il numero di interventi/anno



Bacino territoriale di Bologna
Scala: 1:1.000.000



Elenco di vie, strade e piazze oggetto di spazzamento

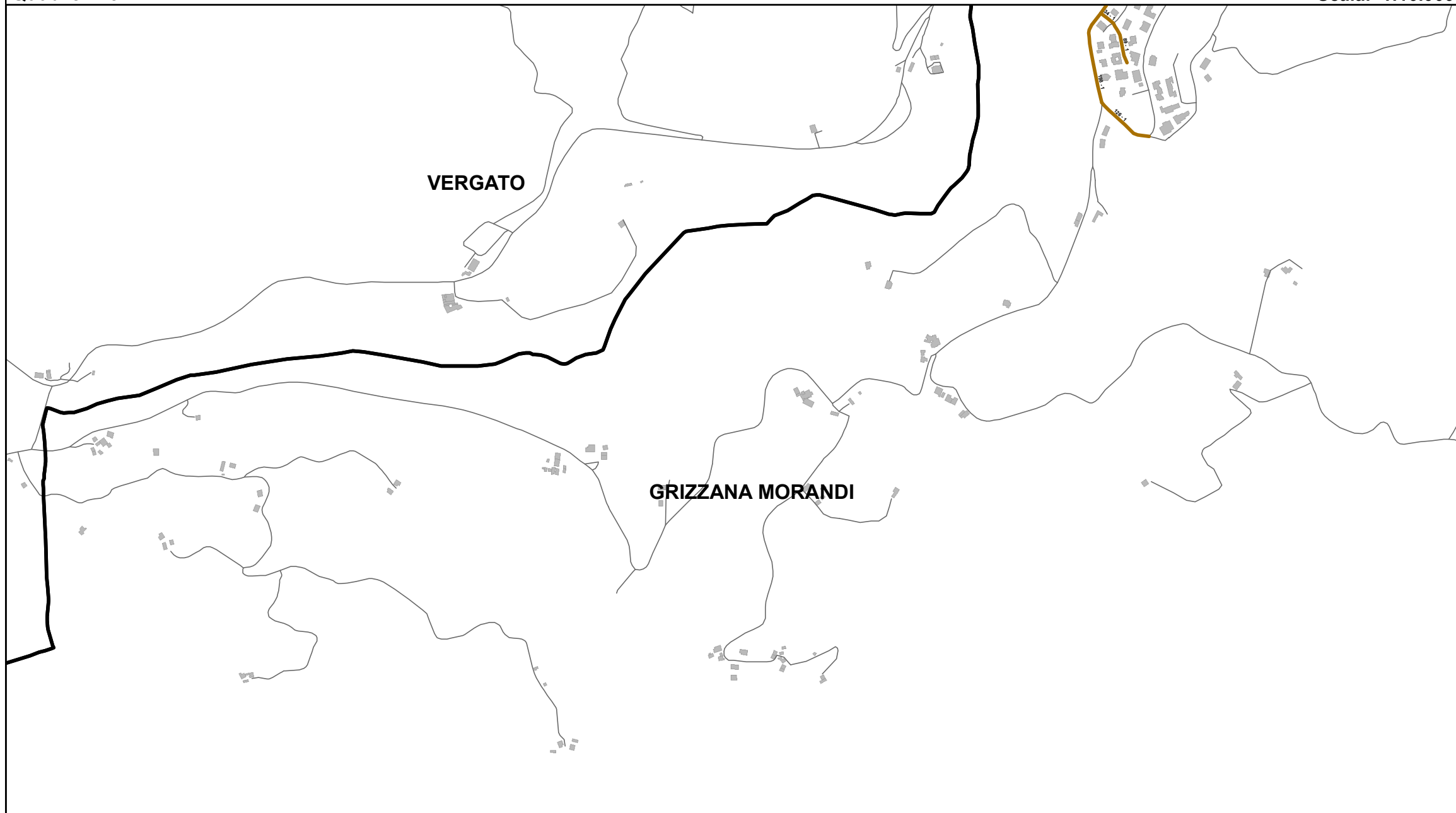
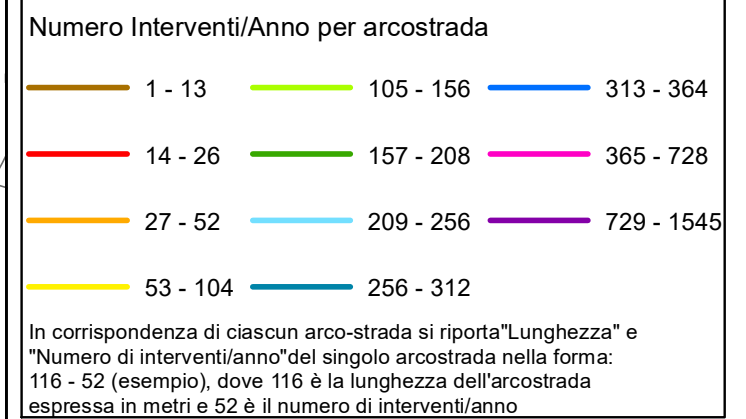
- LOC CALVENZANO CAPRIGLIA
- LOC CALVENZANO MOLINELLO
- LOCALITA' CASA LUIGETTO
- LOCALITA' RIO CANE'

RELAZIONE TECNICA - FASCICOLO 1
Piano Programma Organizzativo

ALLEGATO 1L (PARTE 2)
Spazzamento Misto

Quadri da O15 - Y18

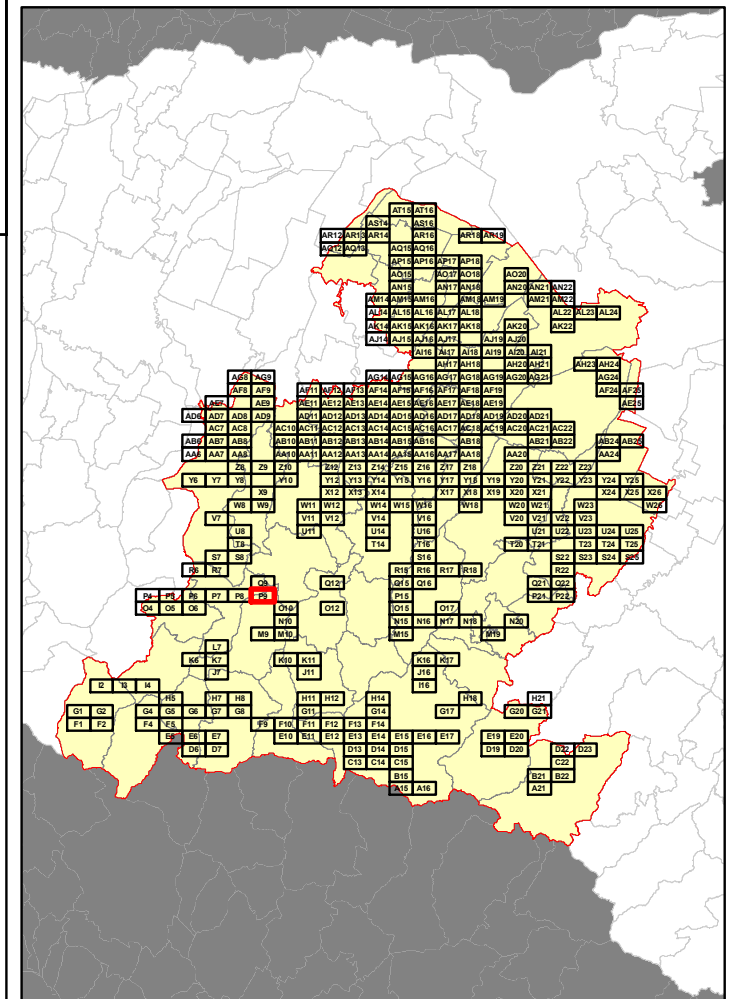
Legenda



Elenco di vie, strade e piazze oggetto di spazzamento

- VIA BOSCAIOLO
- VIA CASELLA SALVARO

Bacino territoriale di Bologna
Scala: 1:1.000.000



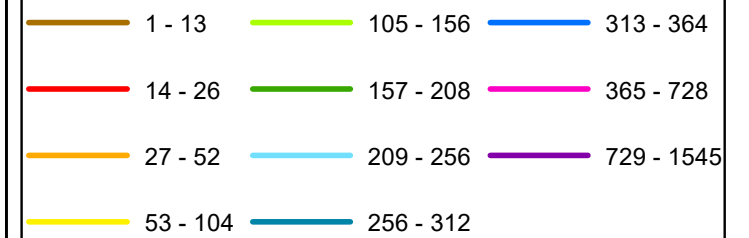
RELAZIONE TECNICA - FASCICOLO 1
Piano Programma Organizzativo

ALLEGATO 1L (PARTE 2)
Spazzamento Misto

Quadri da O15 - Y18

Legenda

Numero Interventi/Anno per arcostrada



In corrispondenza di ciascun arco-strada si riporta "Lunghezza" e "Numero di interventi/anno" del singolo arcostrada nella forma: 116 - 52 (esempio), dove 116 è la lunghezza dell'arcostrada espressa in metri e 52 è il numero di interventi/anno

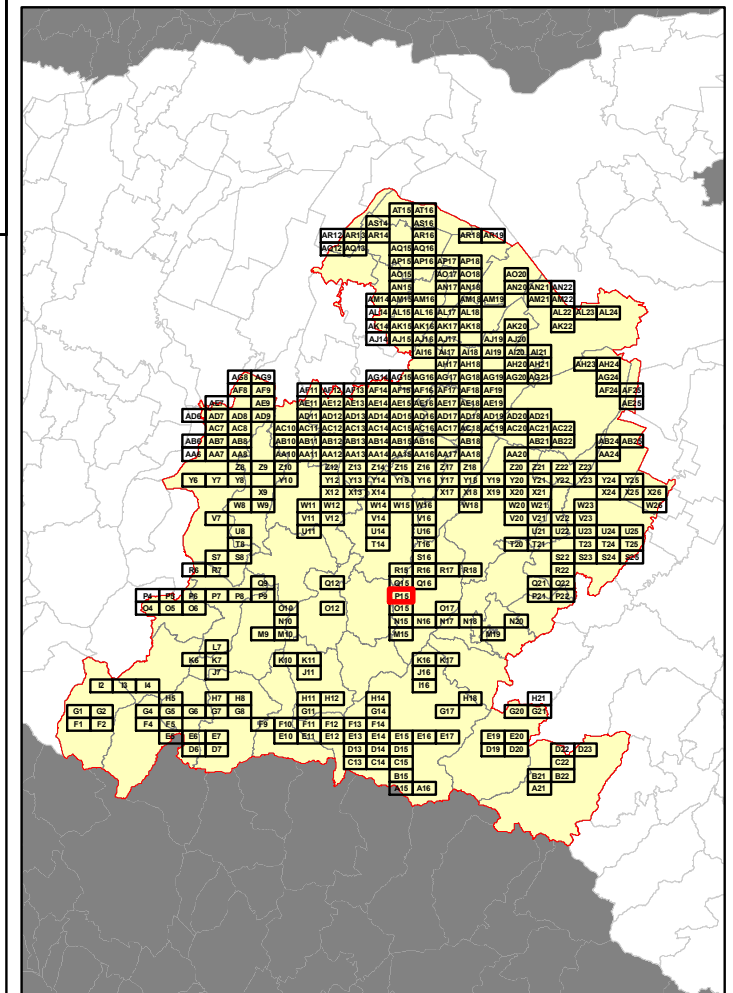


Elenco di vie, strade e piazze oggetto di spazzamento

- VIA CASSANO
- VIA EDERA DE GIOVANNI
- VIA IDICE



Bacino territoriale di Bologna
Scala: 1:1.000.000



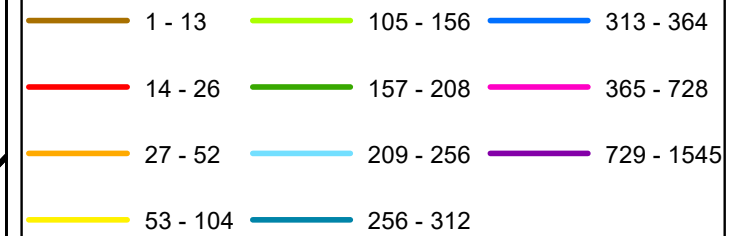
RELAZIONE TECNICA - FASCICOLO 1
Piano Programma Organizzativo

ALLEGATO 1L (PARTE 2)
Spazzamento Misto

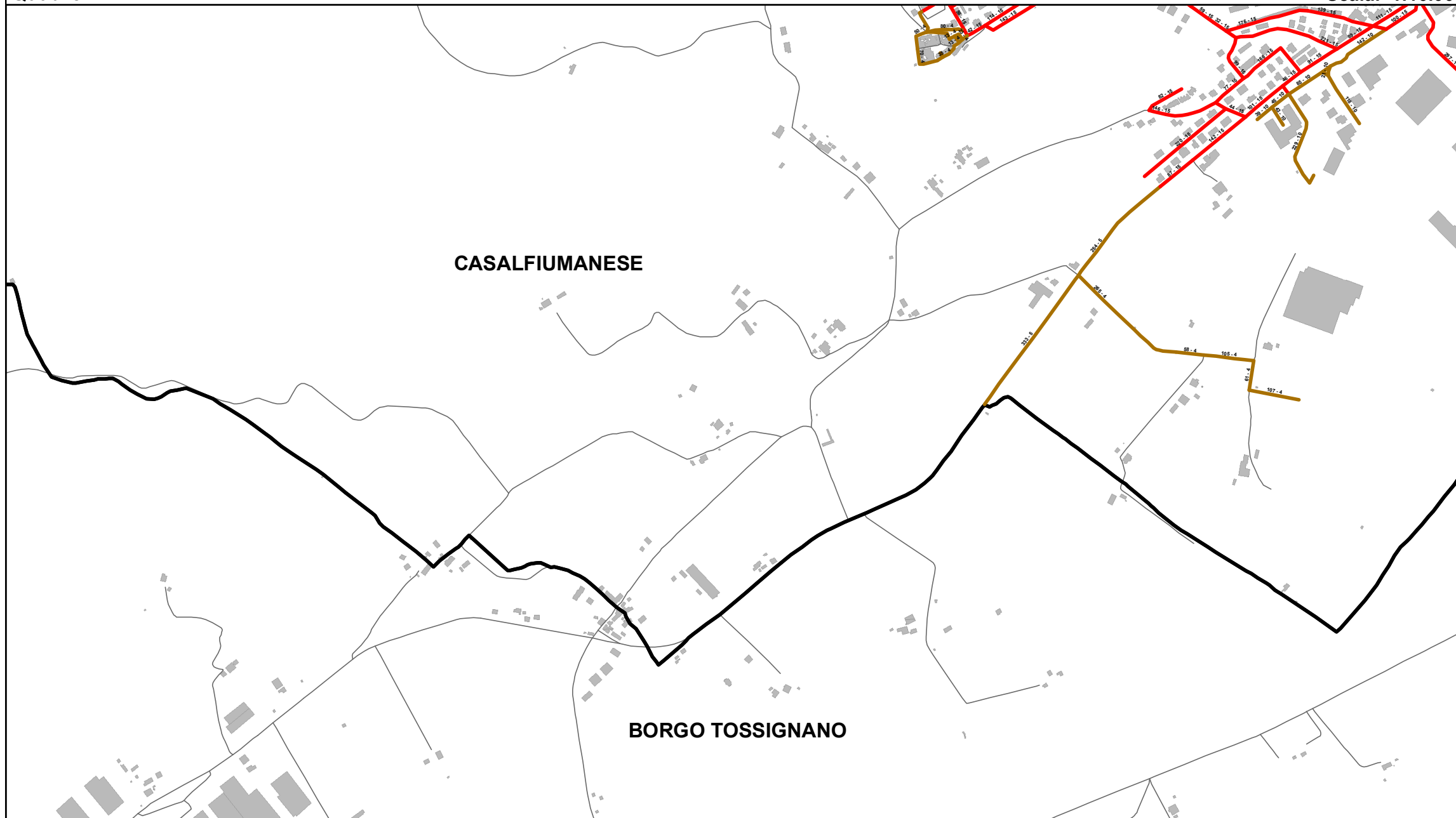
Quadri da O15 - Y18

Legenda

Numero Interventi/Anno per arcostrada



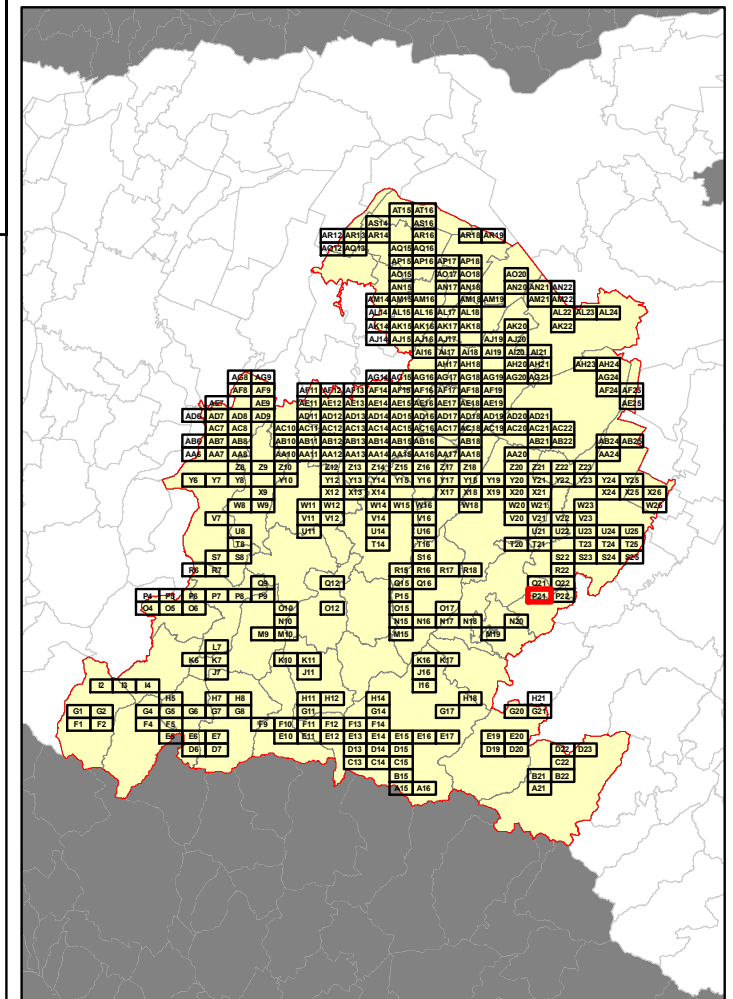
In corrispondenza di ciascun arco-strada si riporta "Lunghezza" e "Numero di interventi/anno" del singolo arcostrada nella forma: 116 - 52 (esempio), dove 116 è la lunghezza dell'arcostrada espressa in metri e 52 è il numero di interventi/anno

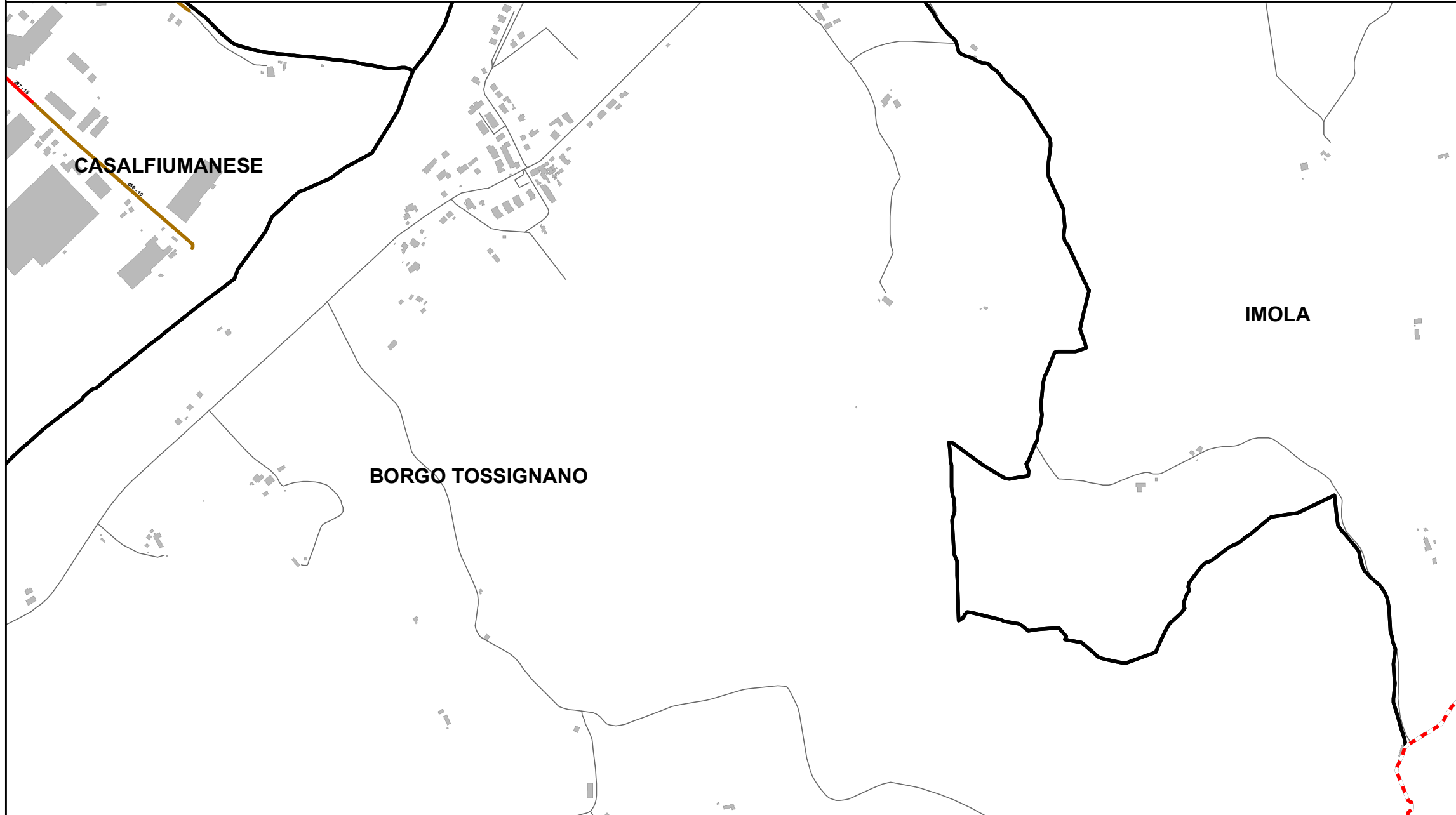


Elenco di vie, strade e piazze oggetto di spazzamento

- PIAZZA ARMANDO CAVALLI
- VIA ACHILLE GRANDI
- VIA ANDREA COSTA
- VIA ANTONIO GRAMSCI
- VIA BRUNO BUOZZI
- VIA DELLA LIBERTA'
- VIA DELLA PILA
- VIA DUE GIUGNO
- VIA FRATELLI CERVI
- VIA GIACOMO MATTEOTTI
- VIA GIOVANNI XXIII
- VIA GIUSEPPE DI VITTORIO
- VIA LUCA GHINI
- VIA MARSIGLIE
- VIA MONTANARA
- VIA PRIMO MAGGIO
- VICOLO TORRE

Bacino territoriale di Bologna
Scala: 1:1.000.000



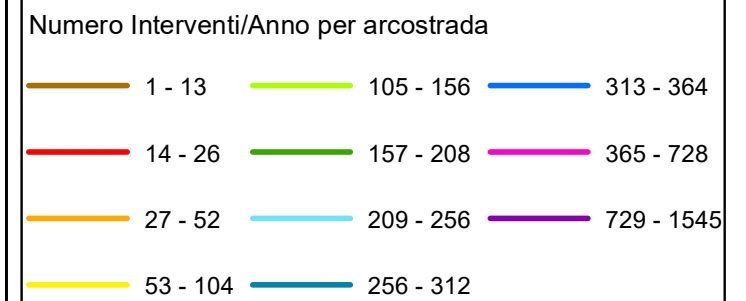


RELAZIONE TECNICA - FASCICOLO 1
Piano Programma Organizzativo

ALLEGATO 1L (PARTE 2)
Spazzamento Misto

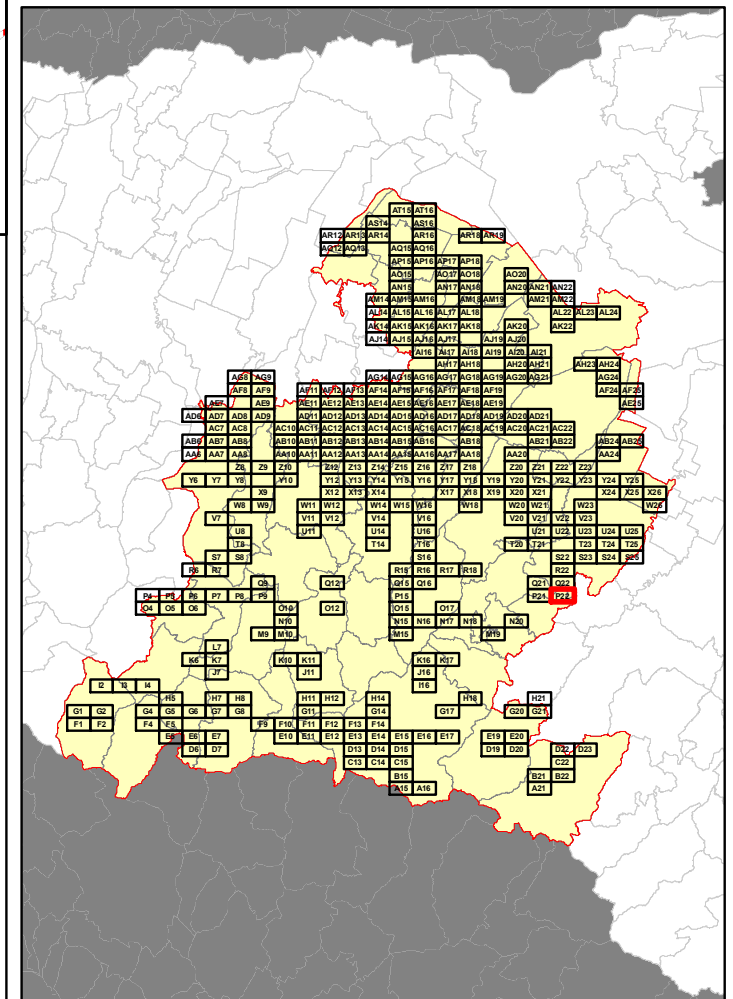
Quadri da O15 - Y18

Legenda



In corrispondenza di ciascun arco-strada si riporta "Lunghezza" e "Numero di interventi/anno" del singolo arcostrada nella forma: 116 - 52 (esempio), dove 116 è la lunghezza dell'arcostrada espressa in metri e 52 è il numero di interventi/anno

Bacino territoriale di Bologna
Scala: 1:1.000.000



Elenco di vie, strade e piazze oggetto di spazzamento

- VIA FORNACE
- VIA GIUSEPPE DI VITTORIO

Table with columns for road names and intervention data. The table content is mostly blank in this view, but it is intended to list the roads and their corresponding intervention counts and lengths.

RELAZIONE TECNICA - FASCICOLO 1
Piano Programma Organizzativo

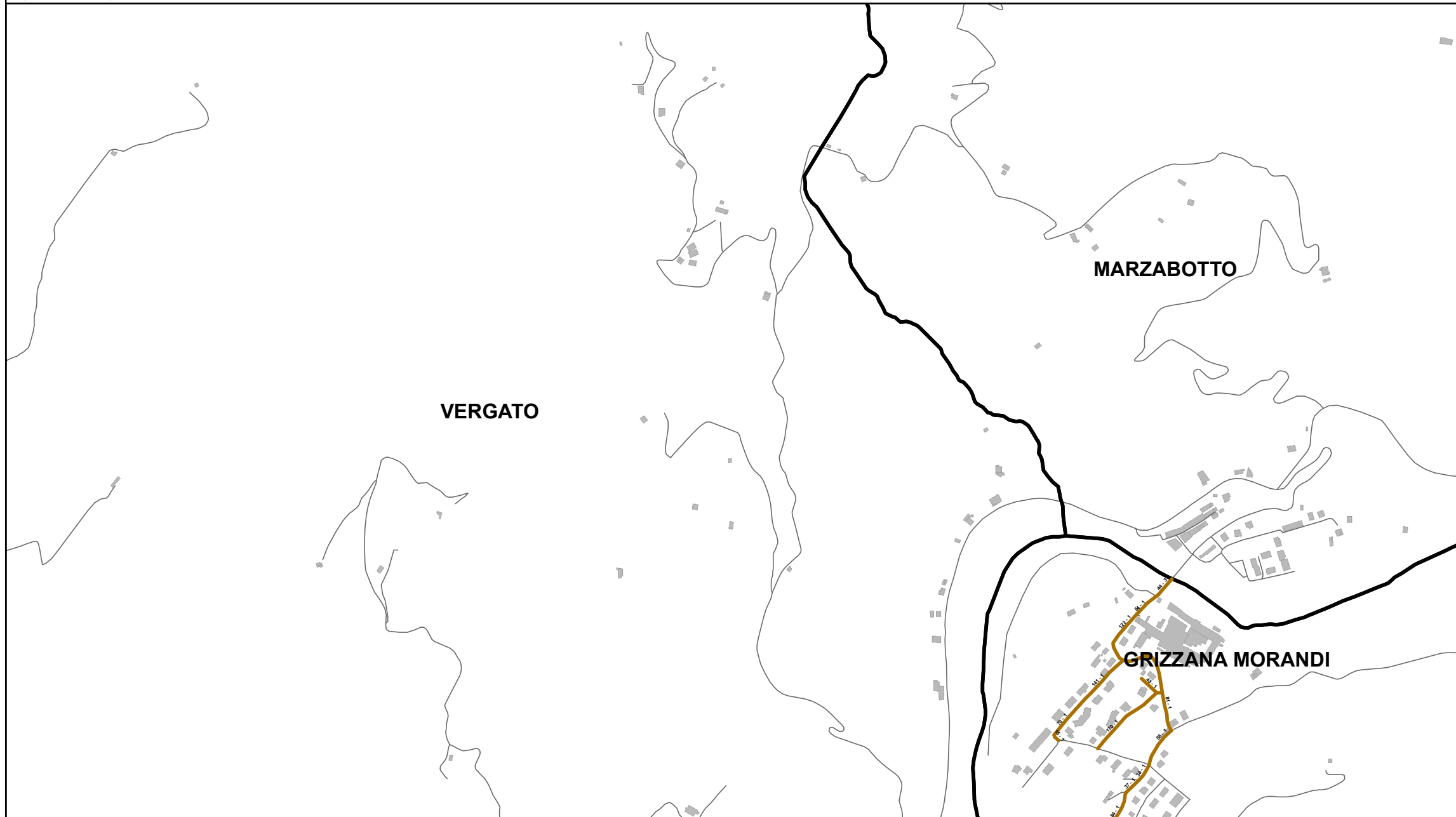
ALLEGATO 1L (PARTE 2)
Spazzamento Misto

Quadri da O15 - Y18

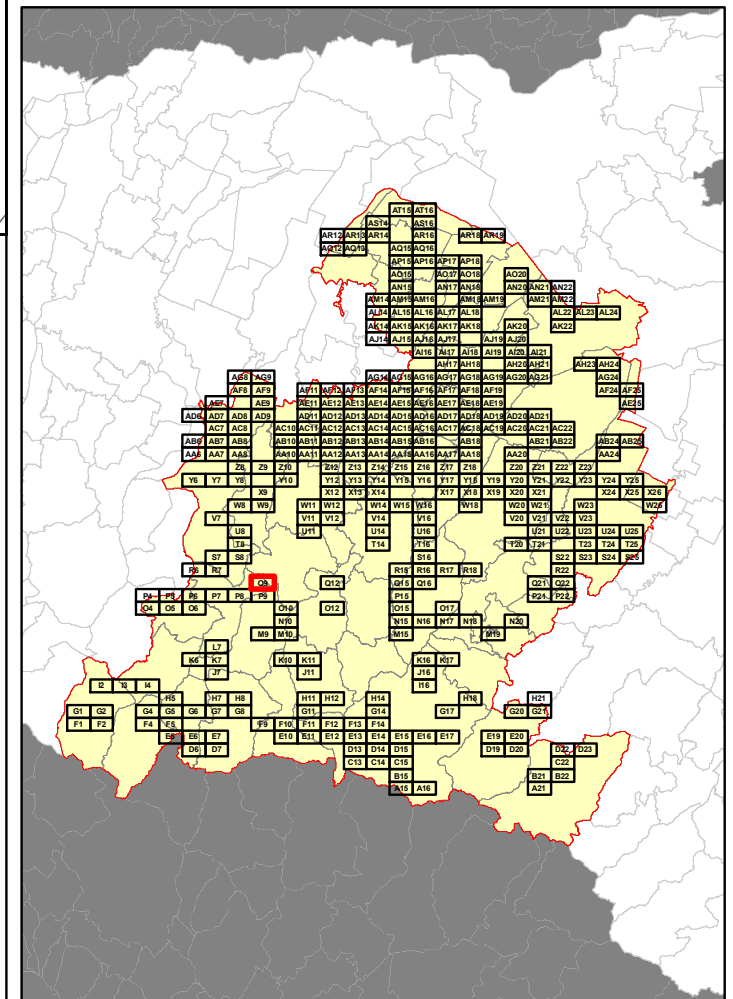
Legenda

Numero Interventi/Anno per arcostrada		
1 - 13	105 - 156	313 - 364
14 - 26	157 - 208	365 - 728
27 - 52	209 - 256	729 - 1545
53 - 104	256 - 312	

In corrispondenza di ciascun arco-strada si riporta "Lunghezza" e "Numero di interventi/anno" del singolo arcostrada nella forma: 116 - 52 (esempio), dove 116 è la lunghezza dell'arcostrada espressa in metri e 52 è il numero di interventi/anno



Bacino territoriale di Bologna
Scala: 1:1.000.000



Elenco di vie, strade e piazze oggetto di spazzamento

- LOCALITA' SALVARO PIOPPE
- VIA CA' FABBRI
- VIA CANAPA
- VIA CASELLA SALVARO

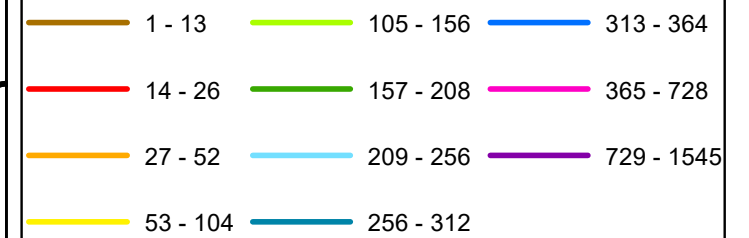
RELAZIONE TECNICA - FASCICOLO 1
Piano Programma Organizzativo

ALLEGATO 1L (PARTE 2)
Spazzamento Misto

Quadri da O15 - Y18

Legenda

Numero Interventi/Anno per arcostrada



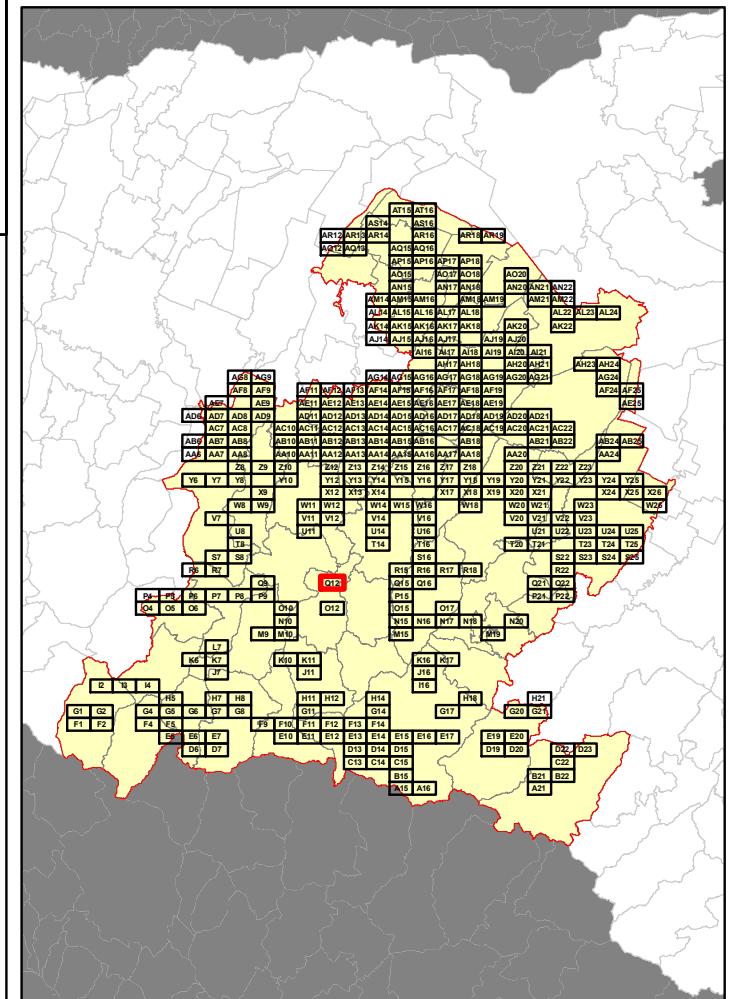
In corrispondenza di ciascun arco-strada si riporta "Lunghezza" e "Numero di interventi/anno" del singolo arcostrada nella forma: 116 - 52 (esempio), dove 116 è la lunghezza dell'arcostrada espressa in metri e 52 è il numero di interventi/anno



Elenco di vie, strade e piazze oggetto di spazzamento

- PIAZZA DELLA FORTUNA
- PIAZZA LIBERTA'
- VIA CADUTI DELLA LIBERAZIONE
- VIA DELLA STAZIONE
- VIA DELLE MIMOSE
- VIA QUATTRO NOVEMBRE
- VIA VIII MARZO

Bacino territoriale di Bologna
 Scala: 1:1.000.000

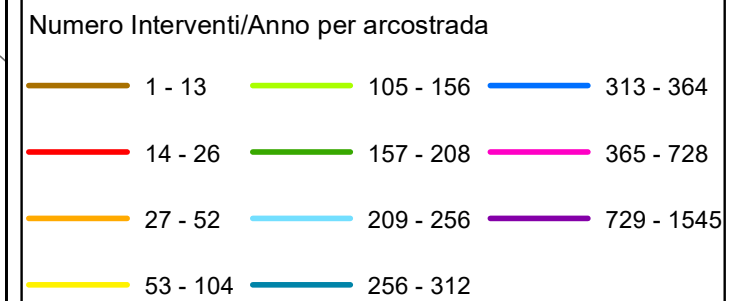


RELAZIONE TECNICA - FASCICOLO 1
Piano Programma Organizzativo

ALLEGATO 1L (PARTE 2)
Spazzamento Misto

Quadri da O15 - Y18

Legenda



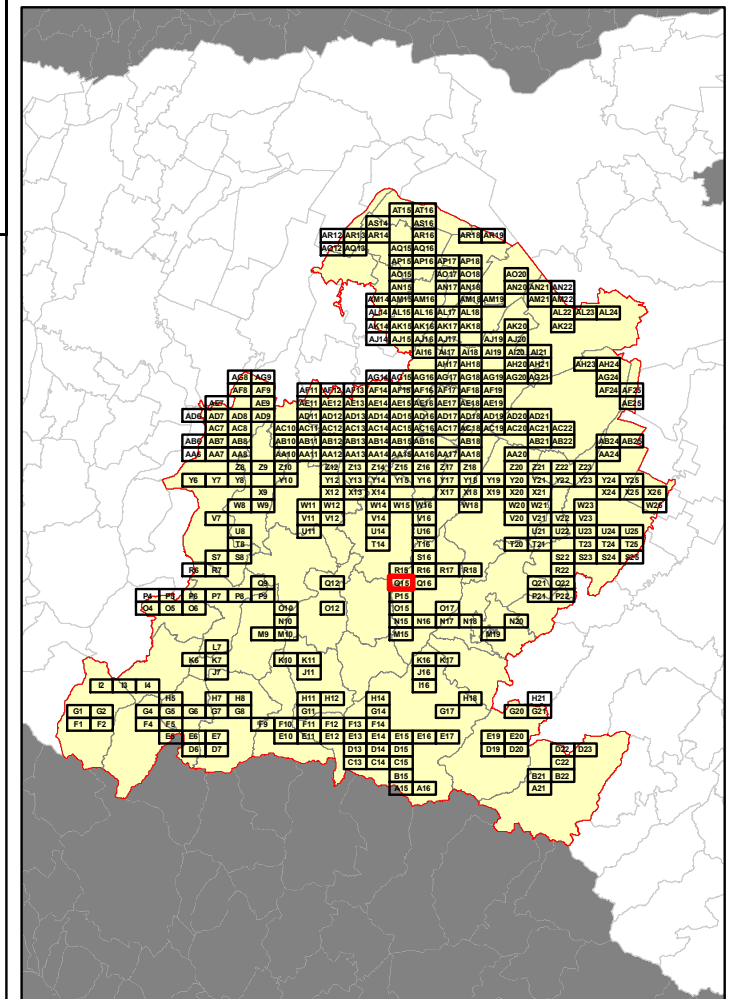
In corrispondenza di ciascun arco-strada si riporta "Lunghezza" e "Numero di interventi/anno" del singolo arcostrada nella forma: 116 - 52 (esempio), dove 116 è la lunghezza dell'arcostrada espressa in metri e 52 è il numero di interventi/anno



Elenco di vie, strade e piazze oggetto di spazzamento

- VIA EDERA DE GIOVANNI
- VIA IDICE
- VIA PORTOLA

Bacino territoriale di Bologna
Scala: 1:1.000.000

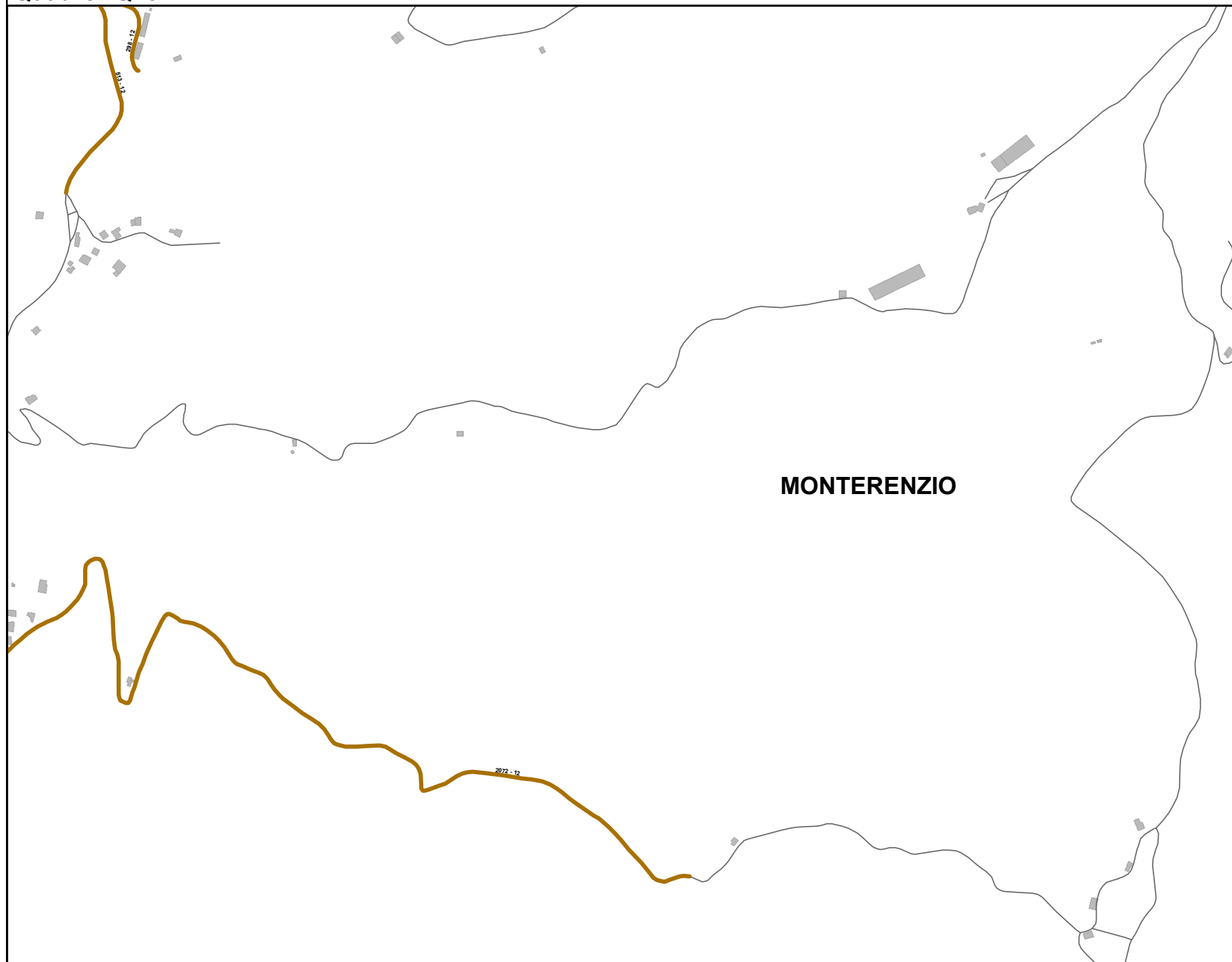
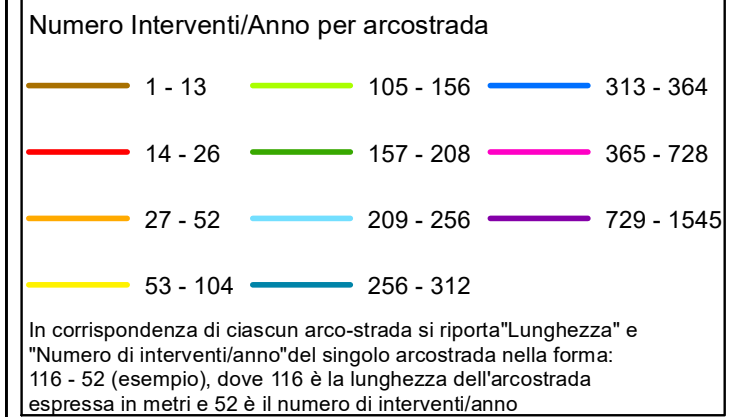


RELAZIONE TECNICA - FASCICOLO 1
Piano Programma Organizzativo

ALLEGATO 1L (PARTE 2)
Spazzamento Misto

Quadri da O15 - Y18

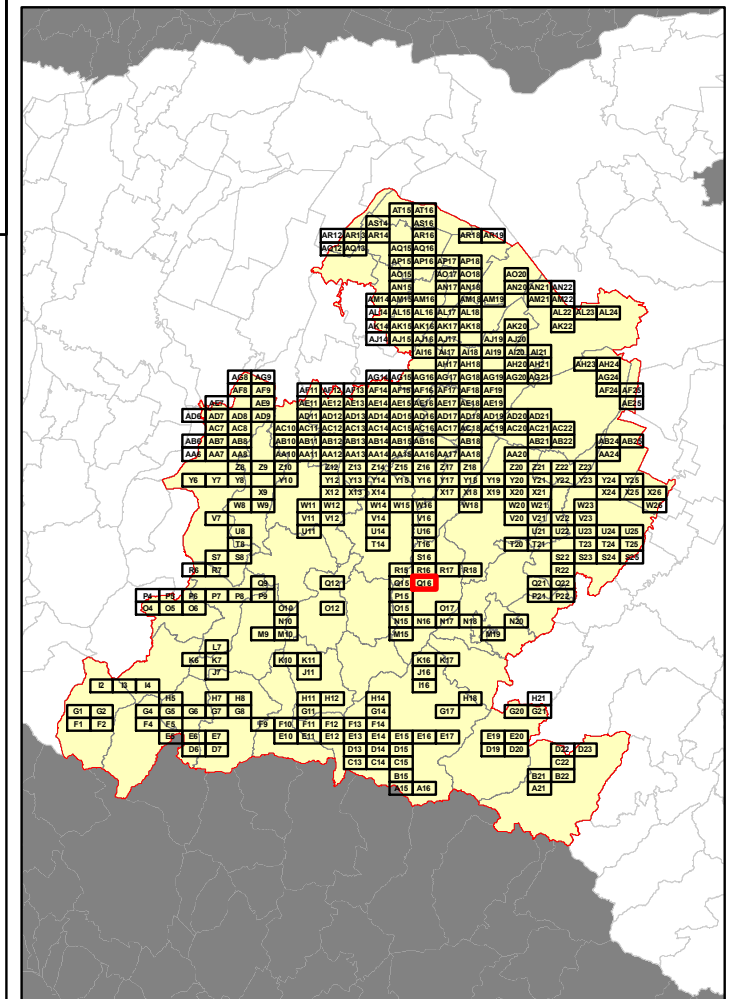
Legenda



Elenco di vie, strade e piazze oggetto di spazzamento

— VIA IDICE
— VIA PORTOLA

Bacino territoriale di Bologna
Scala: 1:1.000.000

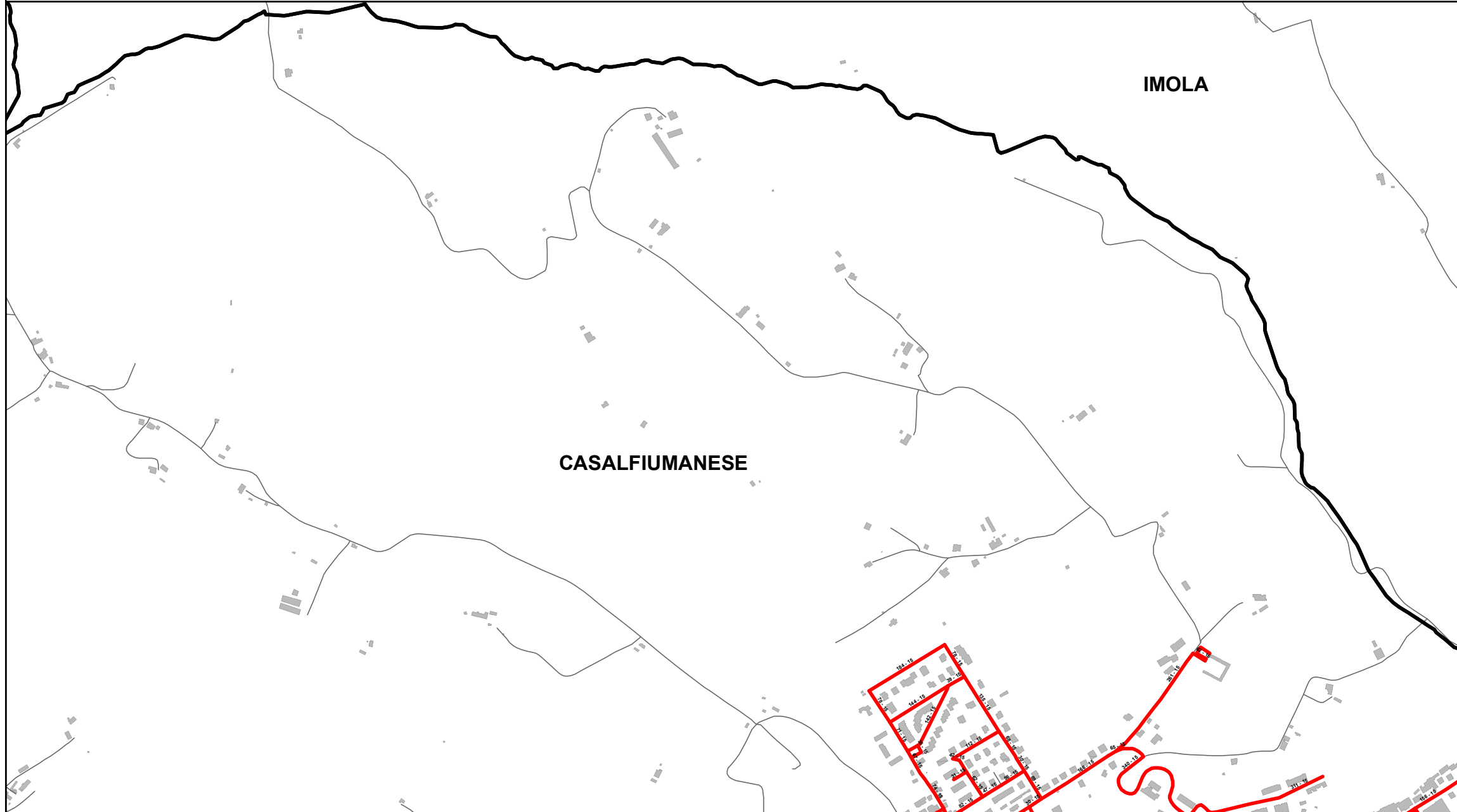
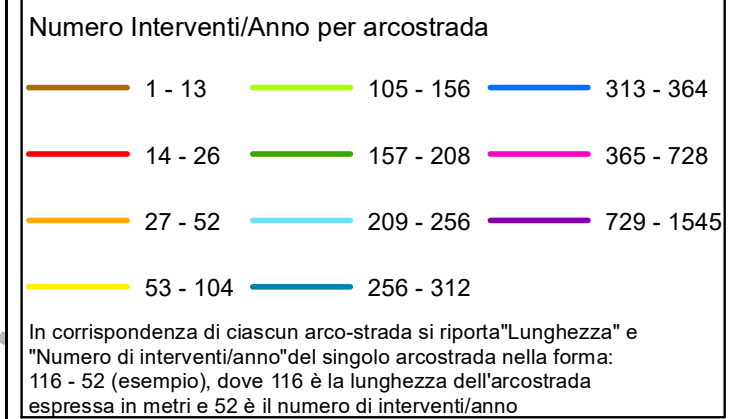


RELAZIONE TECNICA - FASCICOLO 1
Piano Programma Organizzativo

ALLEGATO 1L (PARTE 2)
Spazzamento Misto

Quadri da O15 - Y18

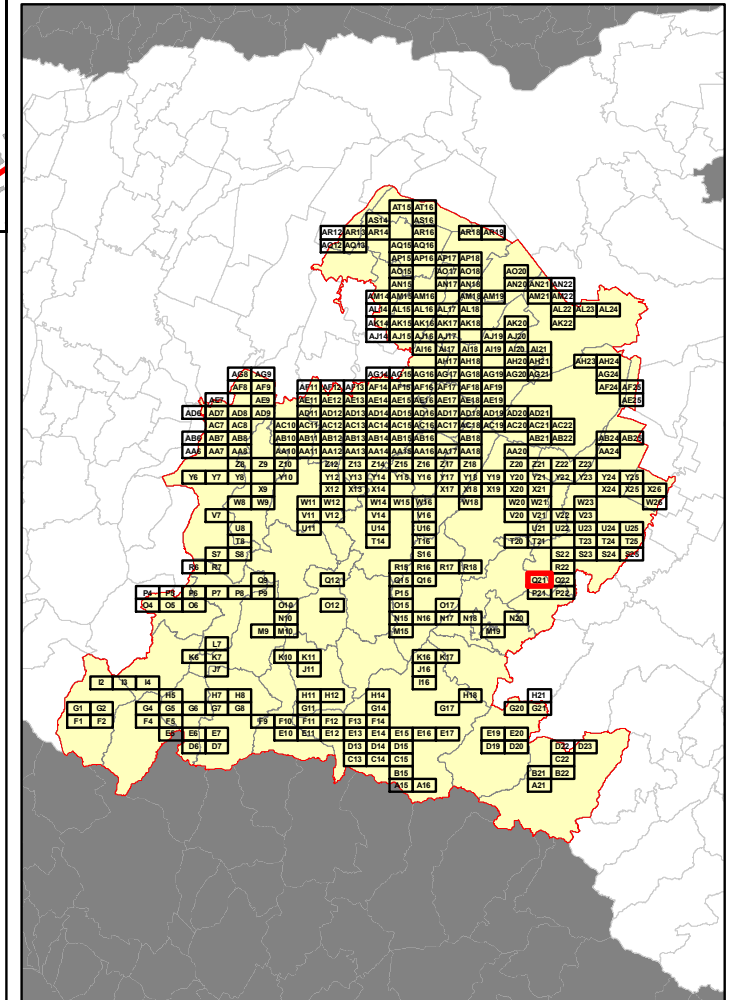
Legenda



Elenco di vie, strade e piazze oggetto di spazzamento

- VIA ANDREA COSTA
- VIA BEL PIANO
- VIA DELLA LIBERTA'
- VIA DELLA REPUBBLICA
- VIA DON MINZONI
- VIA DUE GIUGNO
- VIA GIACOMO MATTEOTTI
- VIA GIUSEPPE DI VITTORIO
- VIA LUCA GHINI
- VIA MONTANARA
- VIA PINETA
- VIA VENTICINQUE APRILE
- VIA VITO SALIERI

Bacino territoriale di Bologna
Scala: 1:1.000.000



RELAZIONE TECNICA - FASCICOLO 1
Piano Programma Organizzativo

ALLEGATO 1L (PARTE 2)
Spazzamento Misto

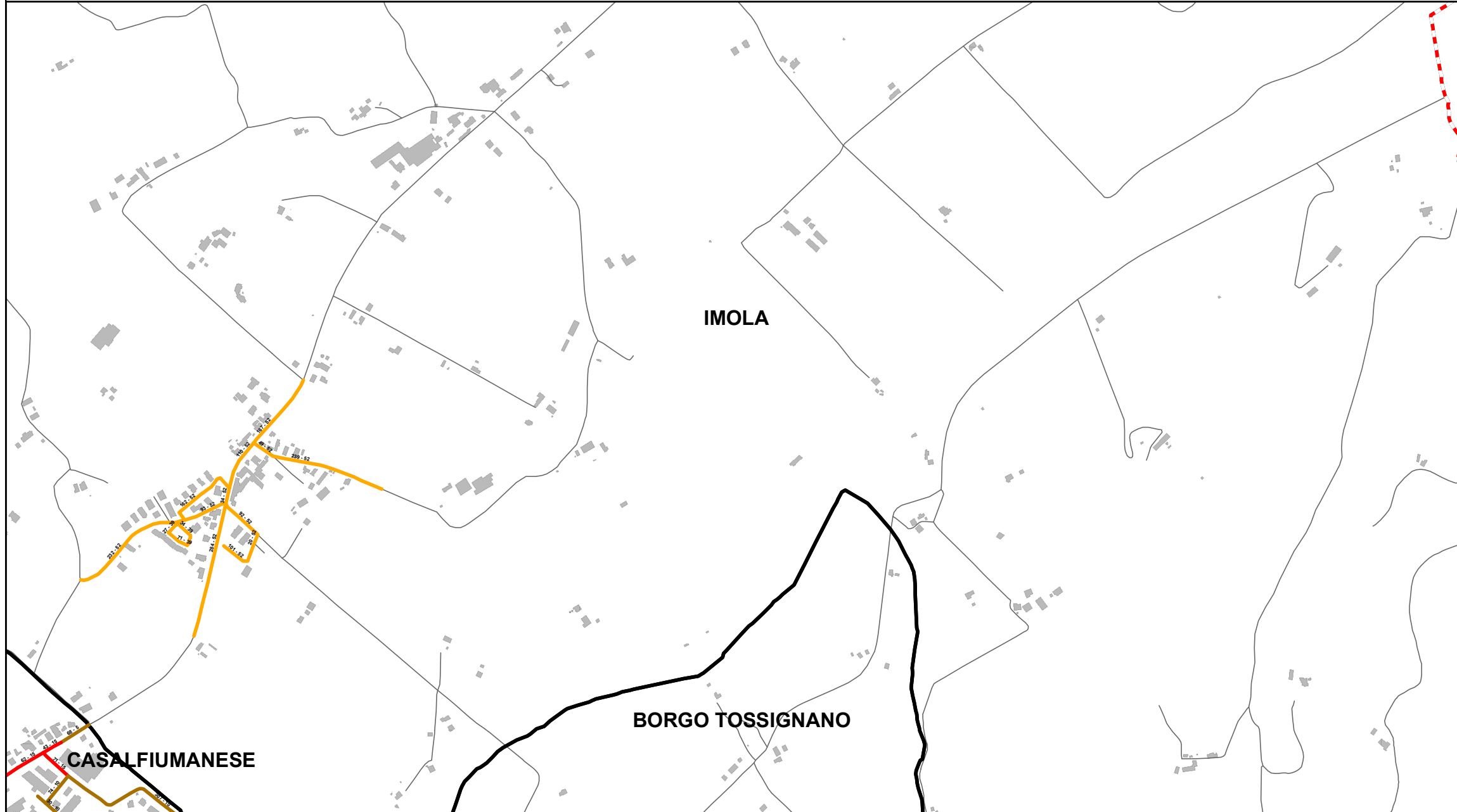
Quadri da O15 - Y18

Legenda

Numero Interventi/Anno per arcostrada

1 - 13	105 - 156	313 - 364
14 - 26	157 - 208	365 - 728
27 - 52	209 - 256	729 - 1545
53 - 104	256 - 312	

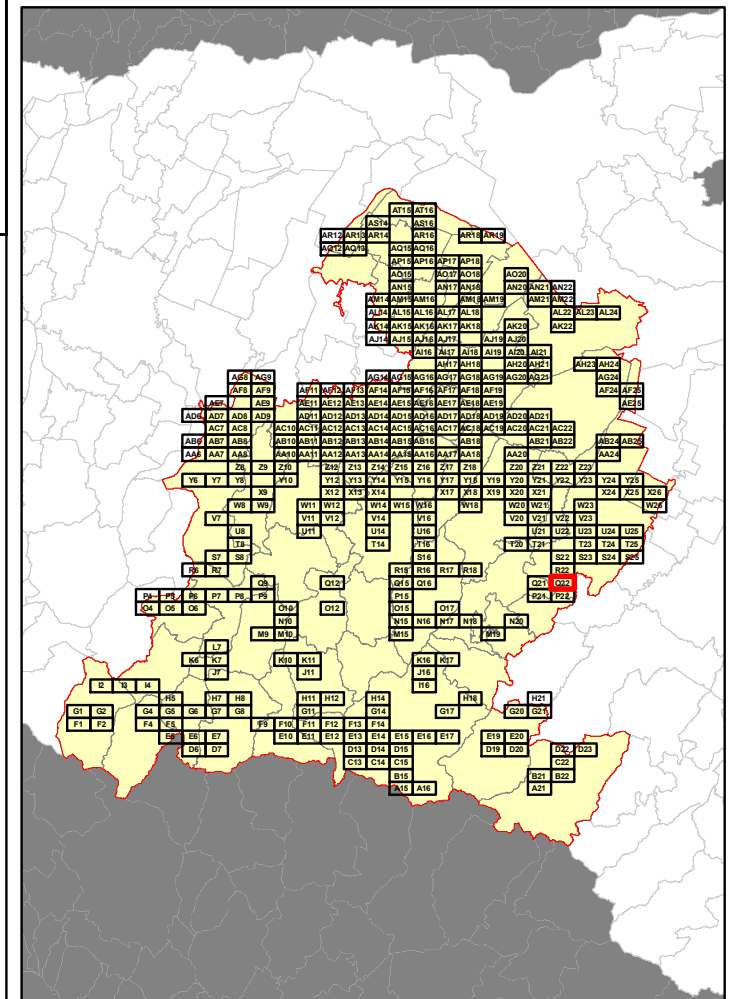
In corrispondenza di ciascun arco-strada si riporta "Lunghezza" e "Numero di interventi/anno" del singolo arcostrada nella forma: 116 - 52 (esempio), dove 116 è la lunghezza dell'arcostrada espressa in metri e 52 è il numero di interventi/anno



Elenco di vie, strade e piazze oggetto di spazzamento

- PIAZZA GAMBERINI A DOMENICO
- VIA DEL SANTO
- VIA DI MONTRONE
- VIA FORNACE
- VIA MONTANARA
- VIA PILA CIPOLLA
- VIA SETTIMIO BIAGI

Bacino territoriale di Bologna
Scala: 1:1.000.000



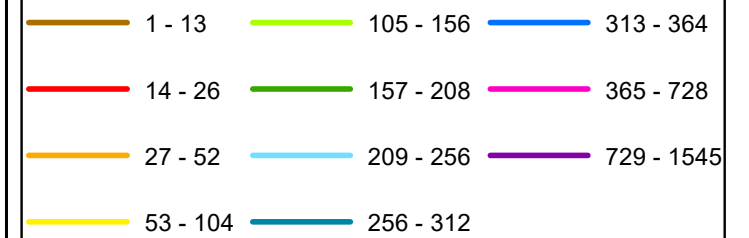
RELAZIONE TECNICA - FASCICOLO 1
Piano Programma Organizzativo

ALLEGATO 1L (PARTE 2)
Spazzamento Misto

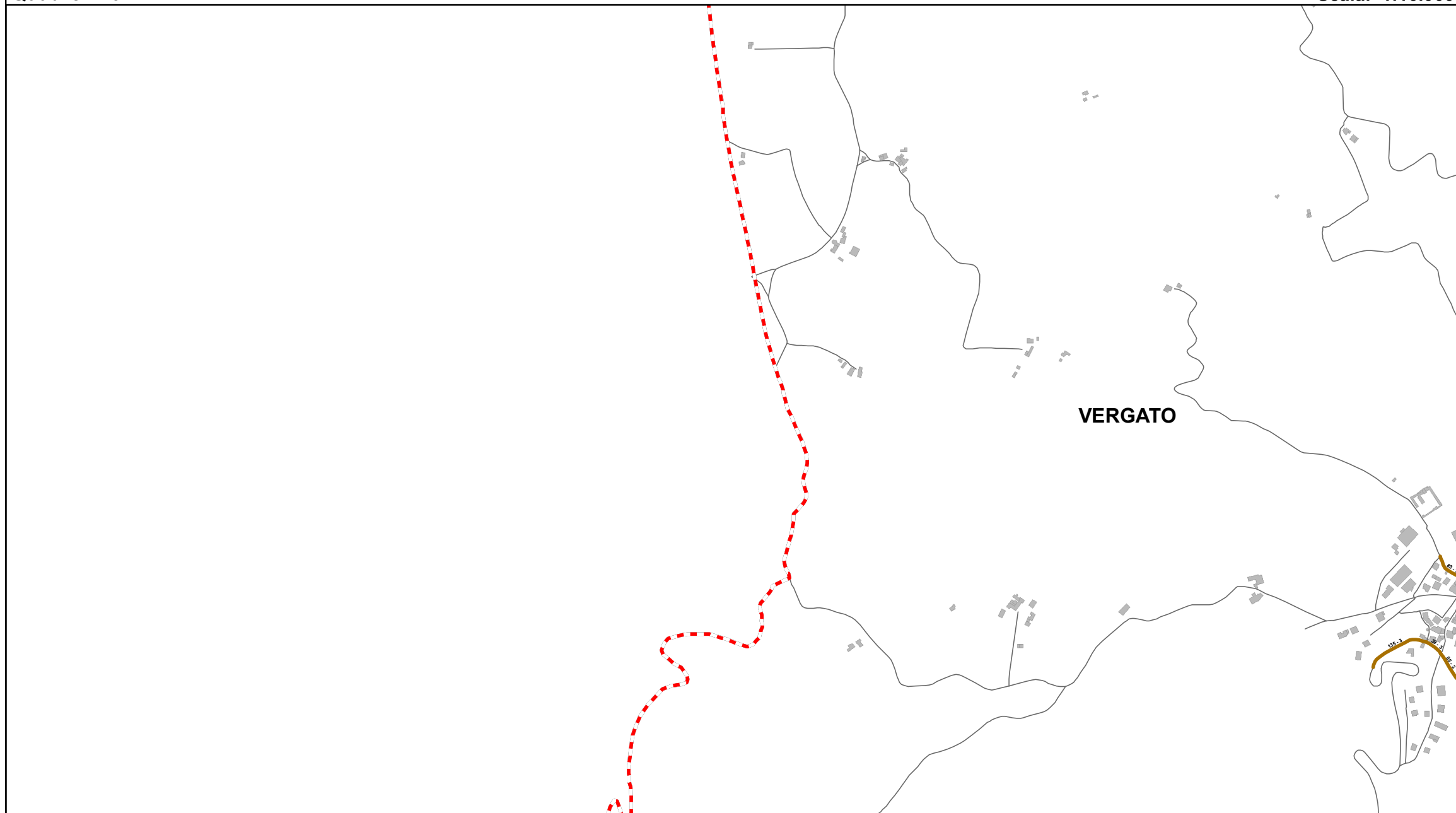
Quadri da O15 - Y18

Legenda

Numero Interventi/Anno per arcostrada



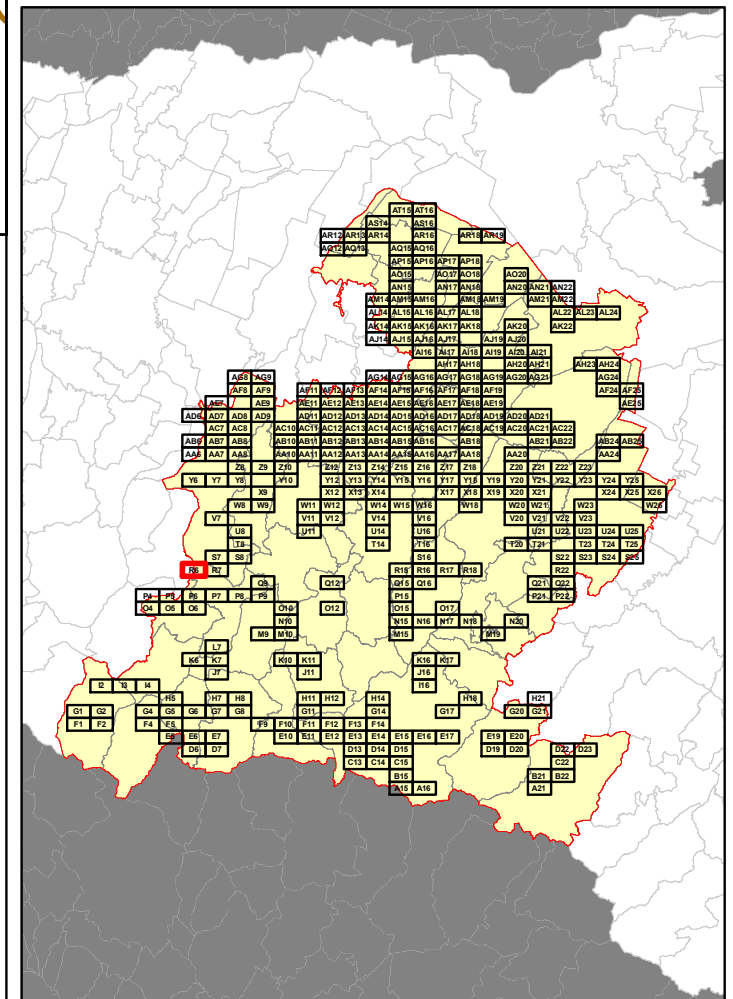
In corrispondenza di ciascun arco-strada si riporta "Lunghezza" e "Numero di interventi/anno" del singolo arcostrada nella forma: 116 - 52 (esempio), dove 116 è la lunghezza dell'arcostrada espressa in metri e 52 è il numero di interventi/anno



Elenco di vie, strade e piazze oggetto di spazzamento

- LOC TOLE VIA BENASSI FRATELLI
- VIA MOLINO DEL BALONE

Bacino territoriale di Bologna
Scala: 1:1.000.000



RELAZIONE TECNICA - FASCICOLO 1
Piano Programma Organizzativo

ALLEGATO 1L (PARTE 2)
Spazzamento Misto

Quadri da O15 - Y18

Legenda

Numero Interventi/Anno per arcostrada		
1 - 13	105 - 156	313 - 364
14 - 26	157 - 208	365 - 728
27 - 52	209 - 256	729 - 1545
53 - 104	256 - 312	

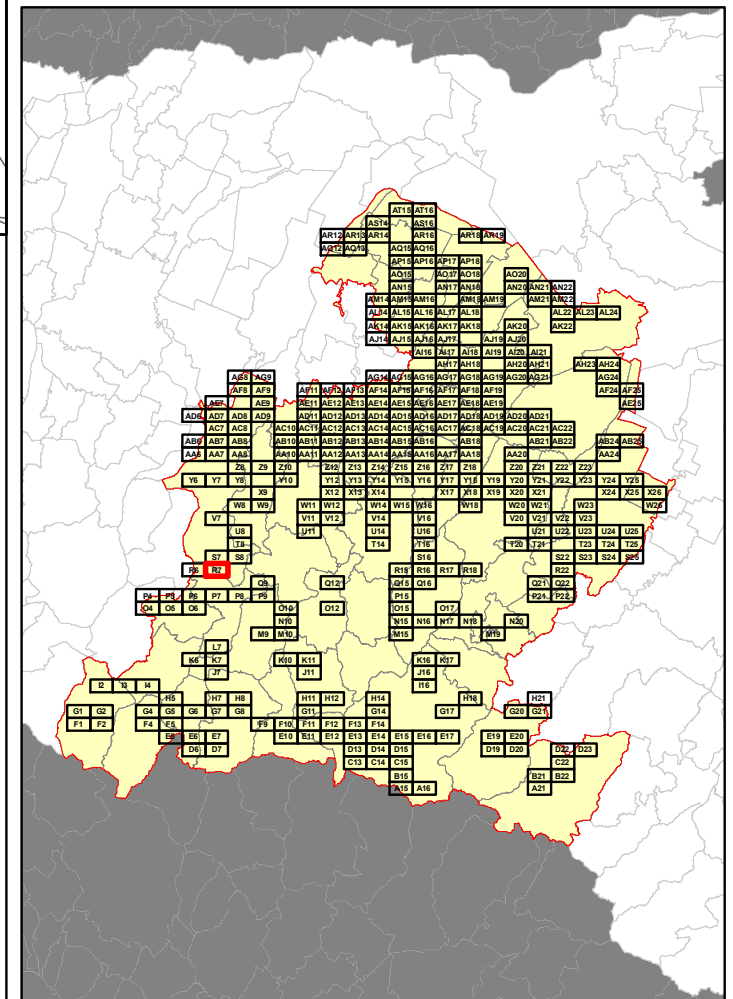
In corrispondenza di ciascun arco-strada si riporta "Lunghezza" e "Numero di interventi/anno" del singolo arcostrada nella forma: 116 - 52 (esempio), dove 116 è la lunghezza dell'arcostrada espressa in metri e 52 è il numero di interventi/anno



Elenco di vie, strade e piazze oggetto di spazzamento

- LOC TOLE VIA BENASSI FRATELLI
- LOC TOLE VIA DI VITTORIO G
- VIA FINI AUGUSTO LOC TOLE'
- VIA GIOVANNI XXIII
- VIA MOLINO DEL BALONE
- VIA VENOLA

Bacino territoriale di Bologna
Scala: 1:1.000.000

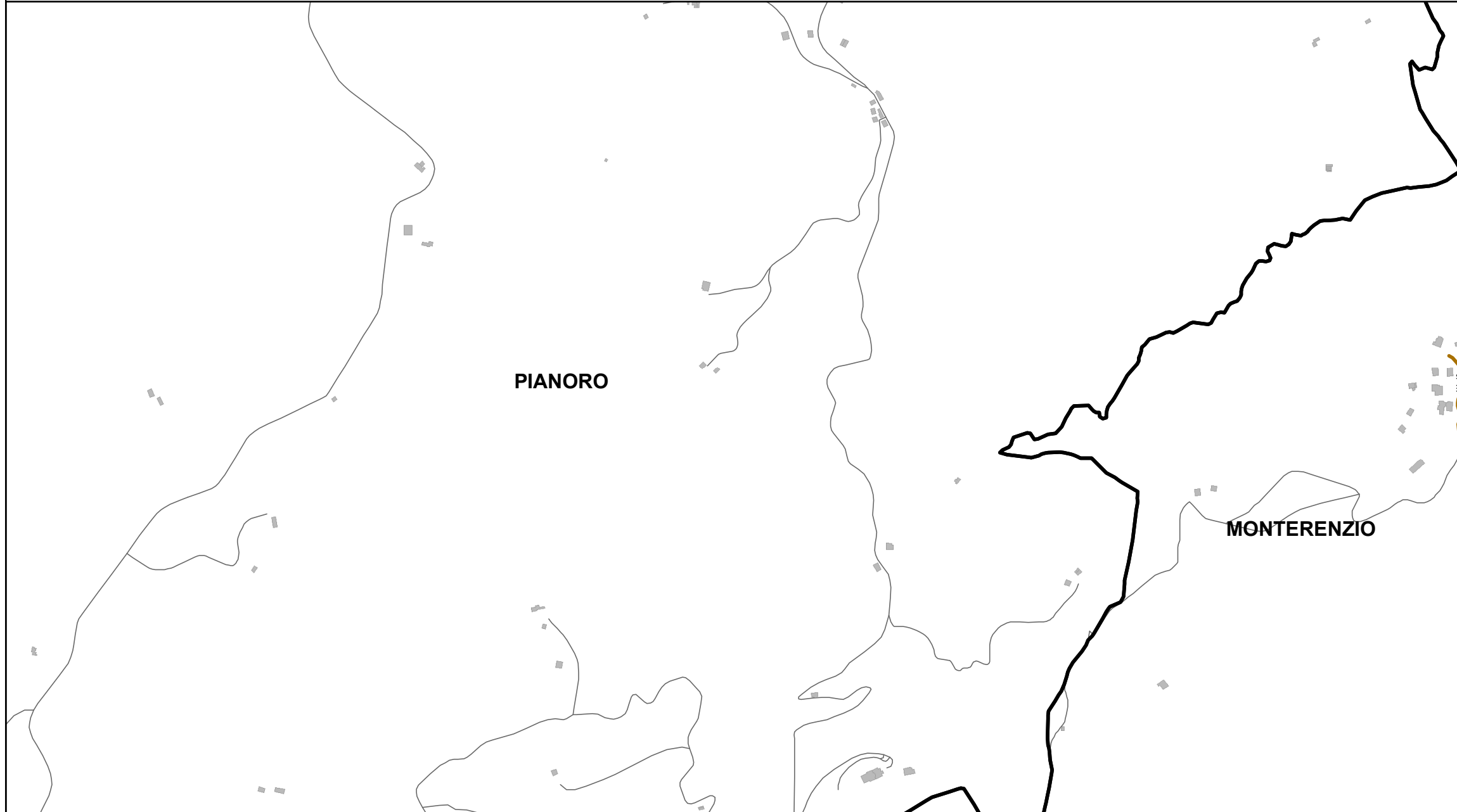
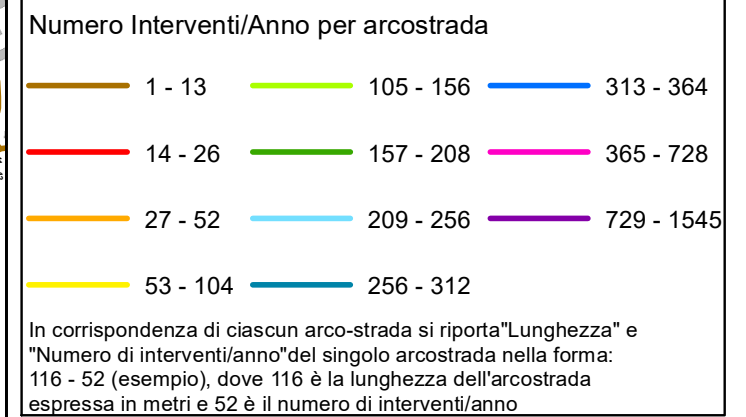


RELAZIONE TECNICA - FASCICOLO 1
Piano Programma Organizzativo

ALLEGATO 1L (PARTE 2)
Spazzamento Misto

Quadri da O15 - Y18

Legenda

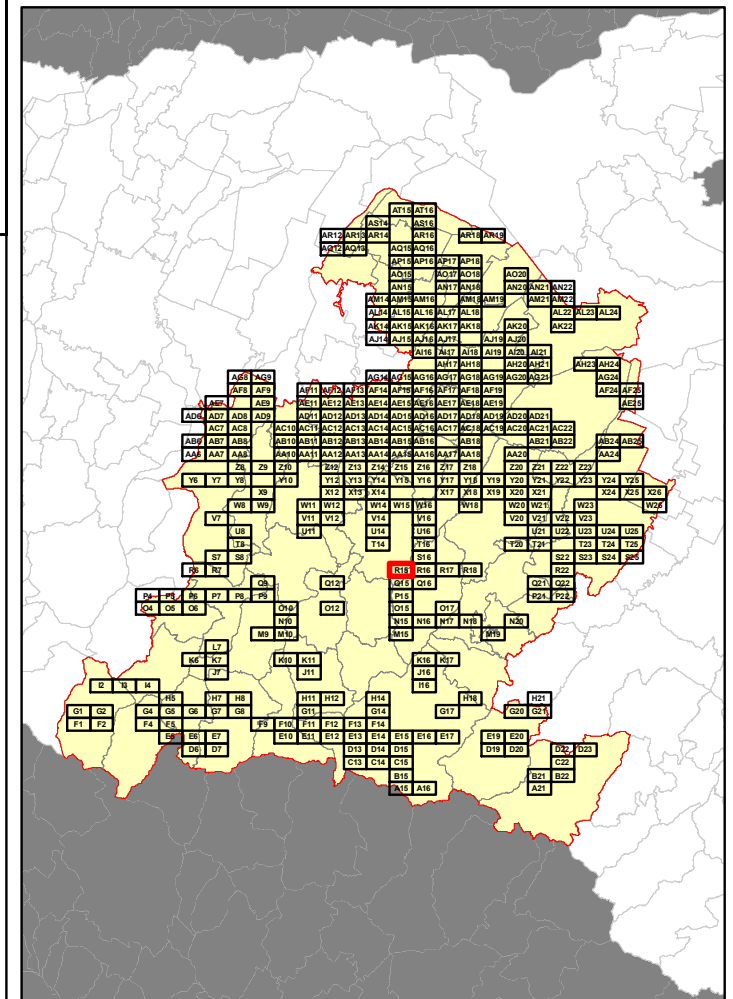


Elenco di vie, strade e piazze oggetto di spazzamento

— VIA OLGNANO



Bacino territoriale di Bologna
Scala: 1:1.000.000



RELAZIONE TECNICA - FASCICOLO 1
Piano Programma Organizzativo

ALLEGATO 1L (PARTE 2)
Spazzamento Misto

Quadri da O15 - Y18

Legenda

Numero Interventi/Anno per arcostrada

1 - 13	105 - 156	313 - 364
14 - 26	157 - 208	365 - 728
27 - 52	209 - 256	729 - 1545
53 - 104	256 - 312	

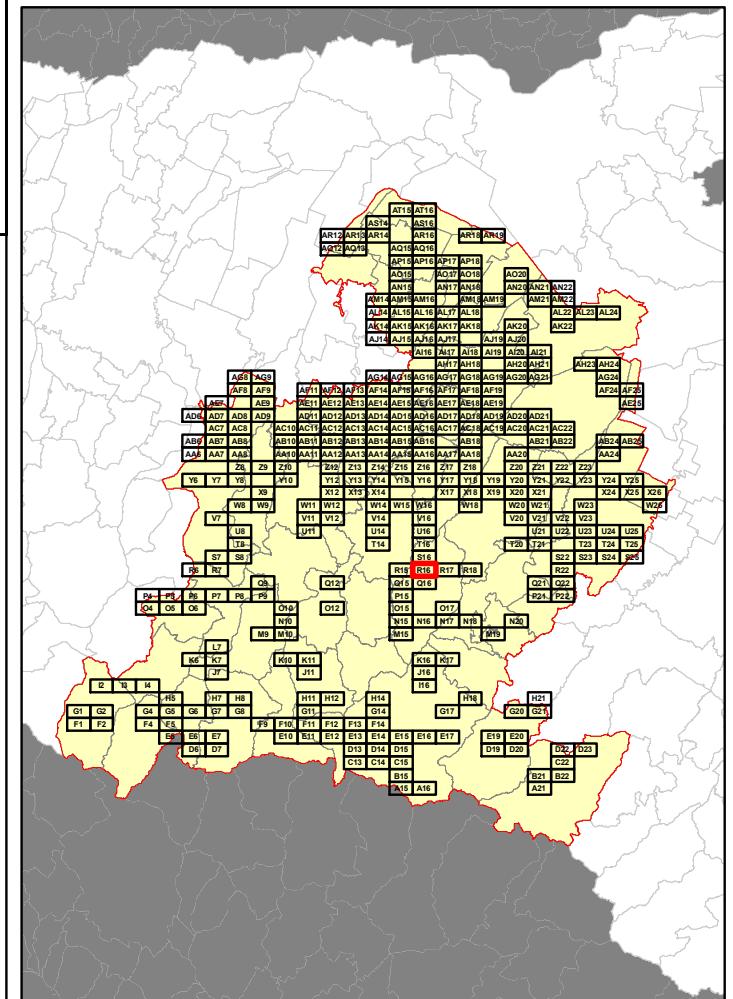
In corrispondenza di ciascun arco-strada si riporta "Lunghezza" e "Numero di interventi/anno" del singolo arcostrada nella forma: 116 - 52 (esempio), dove 116 è la lunghezza dell'arcostrada espressa in metri e 52 è il numero di interventi/anno



Elenco di vie, strade e piazze oggetto di spazzamento

- PIAZZA GUERRINO DE GIOVANNI
- VIA ALDO MORO
- VIA CADUTI DI CEFALONIA
- VIA DEL MUSEO
- VIA DELL'OSTERIA
- VIA DELLA CONCORDIA
- VIA IDICE
- VIA MONTERENZIO CHIESA
- VIA OLGNANO
- VIA ROCCHETTA

Bacino territoriale di Bologna
Scala: 1:1.000.000

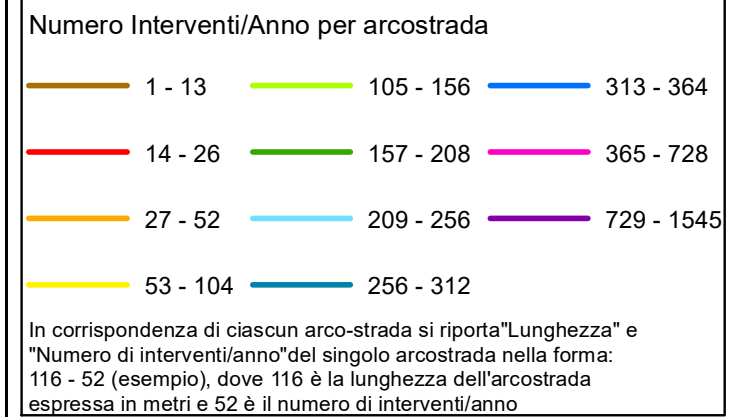


RELAZIONE TECNICA - FASCICOLO 1
Piano Programma Organizzativo

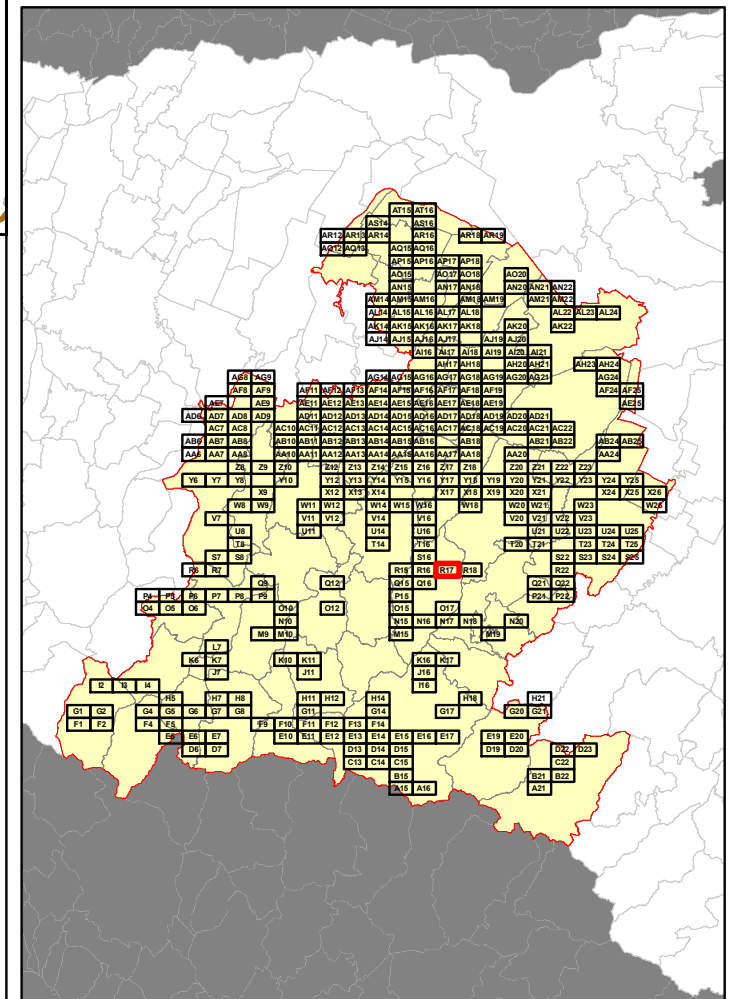
ALLEGATO 1L (PARTE 2)
Spazzamento Misto

Quadri da O15 - Y18

Legenda



Bacino territoriale di Bologna
Scala: 1:1.000.000



Elenco di vie, strade e piazze oggetto di spazzamento

— VIA SILLARO



RELAZIONE TECNICA - FASCICOLO 1
Piano Programma Organizzativo

ALLEGATO 1L (PARTE 2)
Spazzamento Misto

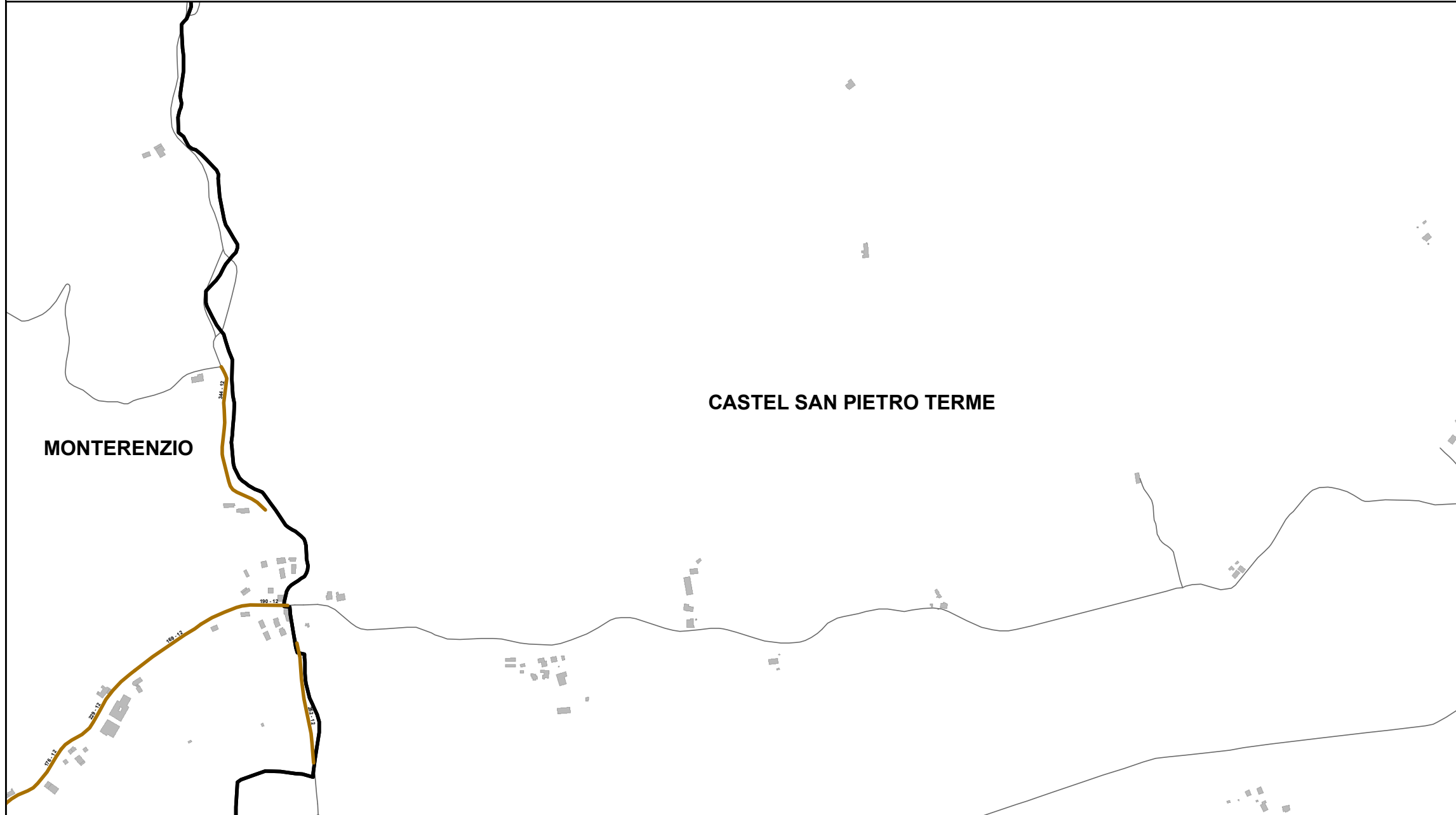
Quadri da O15 - Y18

Legenda

Numero Interventi/Anno per arcostrada

1 - 13	105 - 156	313 - 364
14 - 26	157 - 208	365 - 728
27 - 52	209 - 256	729 - 1545
53 - 104	256 - 312	

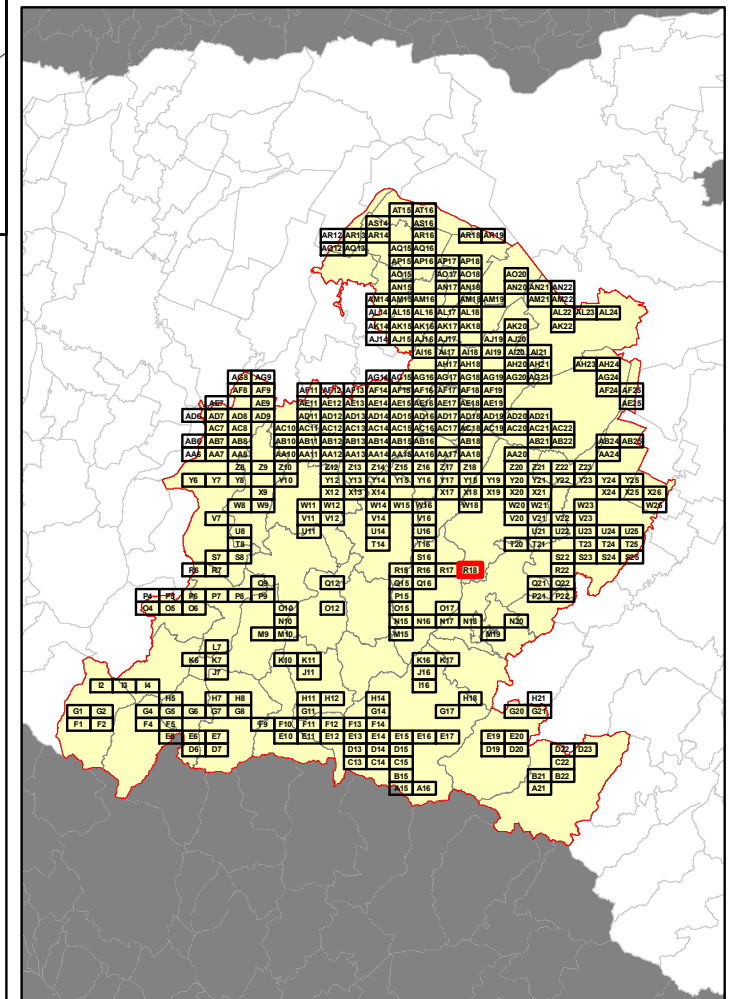
In corrispondenza di ciascun arco-strada si riporta "Lunghezza" e "Numero di interventi/anno" del singolo arcostrada nella forma: 116 - 52 (esempio), dove 116 è la lunghezza dell'arcostrada espressa in metri e 52 è il numero di interventi/anno



Elenco di vie, strade e piazze oggetto di spazzamento

- VIA CALVANELLA
- VIA MINGARDONA
- VIA SILLARO

Bacino territoriale di Bologna
Scala: 1:1.000.000



RELAZIONE TECNICA - FASCICOLO 1
Piano Programma Organizzativo

ALLEGATO 1L (PARTE 2)
Spazzamento Misto

Quadri da O15 - Y18

Legenda

Numero Interventi/Anno per arcostrada

1 - 13	105 - 156	313 - 364
14 - 26	157 - 208	365 - 728
27 - 52	209 - 256	729 - 1545
53 - 104	256 - 312	

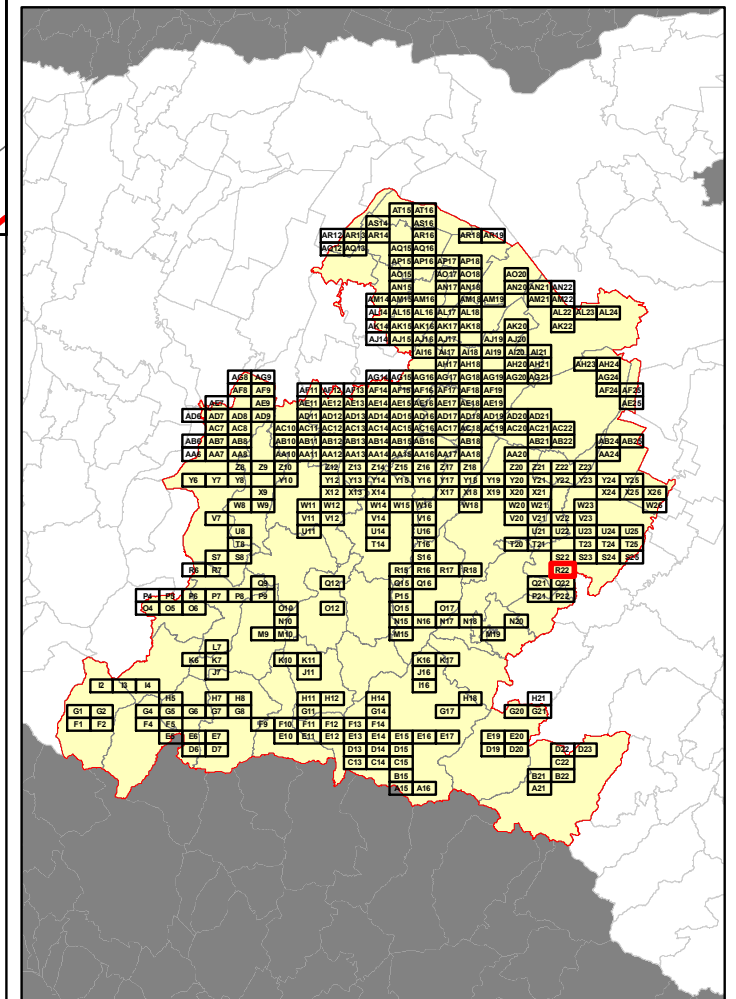
In corrispondenza di ciascun arco-strada si riporta "Lunghezza" e "Numero di interventi/anno" del singolo arcostrada nella forma: 116 - 52 (esempio), dove 116 è la lunghezza dell'arcostrada espressa in metri e 52 è il numero di interventi/anno



Elenco di vie, strade e piazze oggetto di spazzamento

- VIA ALFREDO GRILLI
- VIA BERTOZZI DINO
- VIA DELLA COLOMBARA
- VIA DON DOMENICO CONTI
- VIA DON GIOVANNI MASIRONI
- VIA GENTILINA
- VIA GIROLAMO AZZI
- VIA GUERRINO GENTILINI
- VIA MONTANARA
- VIA PONTICELLI PIEVE
- VIA PUNTA
- VIA SBAGO
- VIA SILVIO POLI
- VIA STAZIONE DI PONTICELLI

Bacino territoriale di Bologna
Scala: 1:1.000.000



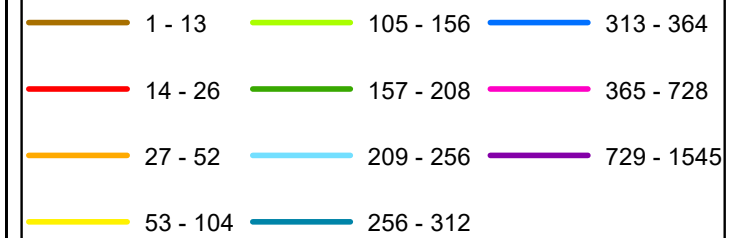
RELAZIONE TECNICA - FASCICOLO 1
Piano Programma Organizzativo

ALLEGATO 1L (PARTE 2)
Spazzamento Misto

Quadri da O15 - Y18

Legenda

Numero Interventi/Anno per arcostrada



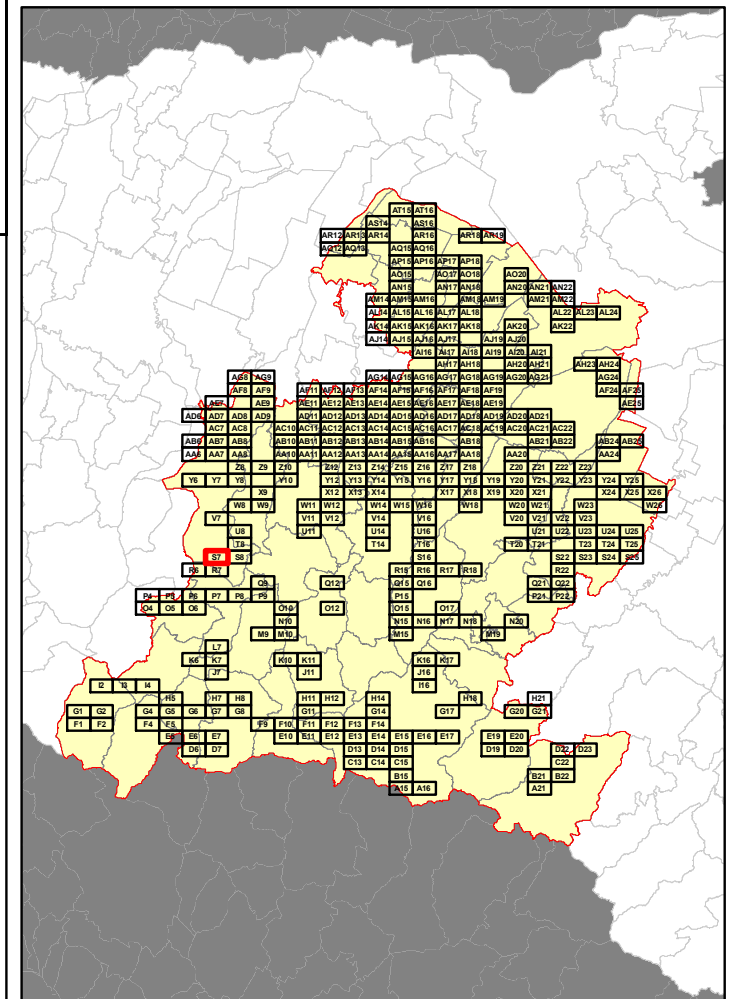
In corrispondenza di ciascun arco-strada si riporta "Lunghezza" e "Numero di interventi/anno" del singolo arcostrada nella forma: 116 - 52 (esempio), dove 116 è la lunghezza dell'arcostrada espressa in metri e 52 è il numero di interventi/anno



Elenco di vie, strade e piazze oggetto di spazzamento

- VIA BORTOLANI LOC. SAVIGNO
- VIA CA' DE FABBRI LOC. SAVIGNO
- VIA DEL BORGO LOC. SAVIGNO
- VIA RODIANO LOC. SAVIGNO
- VIA VEDEGHETO LOC. SAVIGNO

Bacino territoriale di Bologna
Scala: 1:1.000.000



RELAZIONE TECNICA - FASCICOLO 1
Piano Programma Organizzativo

ALLEGATO 1L (PARTE 2)
Spazzamento Misto

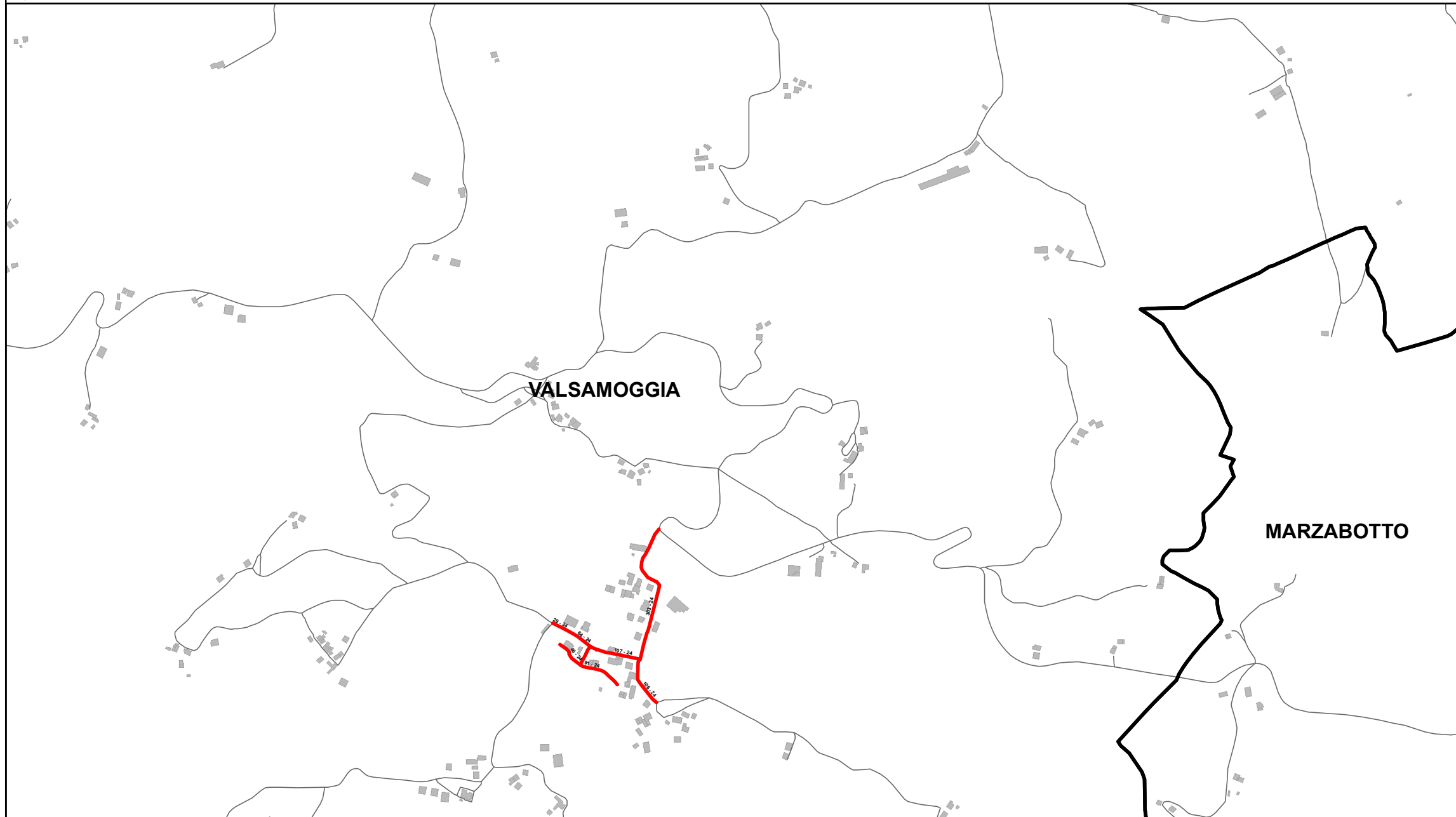
Quadri da O15 - Y18

Legenda

Numero Interventi/Anno per arcostrada

1 - 13	105 - 156	313 - 364
14 - 26	157 - 208	365 - 728
27 - 52	209 - 256	729 - 1545
53 - 104	256 - 312	

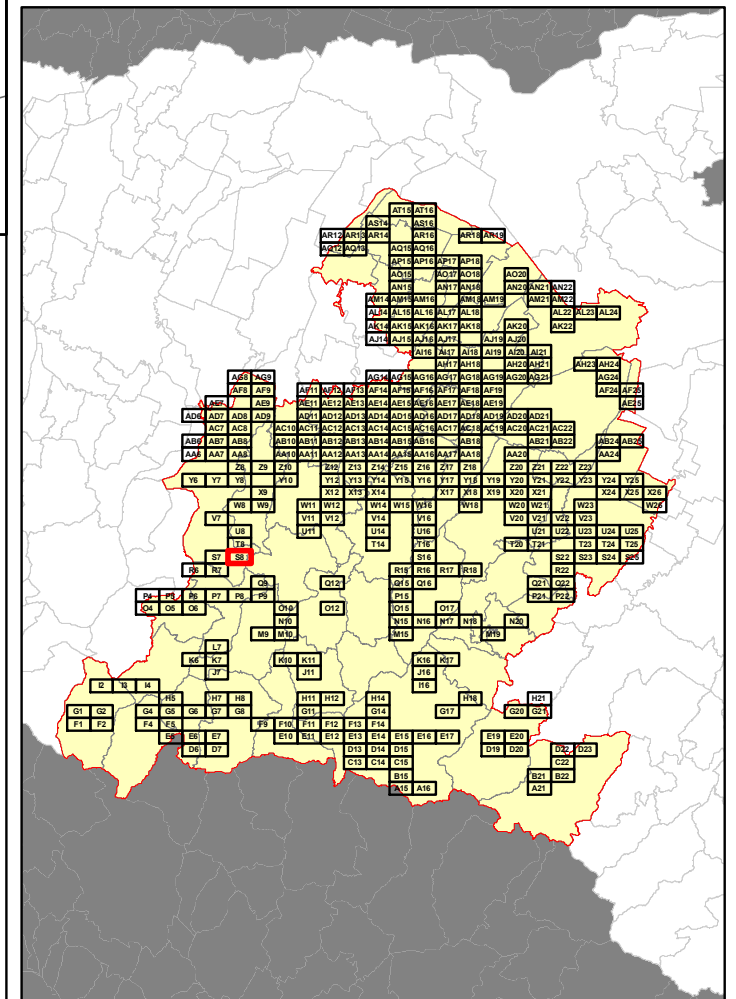
In corrispondenza di ciascun arco-strada si riporta "Lunghezza" e "Numero di interventi/anno" del singolo arcostrada nella forma: 116 - 52 (esempio), dove 116 è la lunghezza dell'arcostrada espressa in metri e 52 è il numero di interventi/anno



Elenco di vie, strade e piazze oggetto di spazzamento

- VIA FAGGETO LOC. SAVIGNO
- VIA OLARA LOC. SAVIGNO

Bacino territoriale di Bologna
Scala: 1:1.000.000





RELAZIONE TECNICA - FASCICOLO 1
Piano Programma Organizzativo

ALLEGATO 1L (PARTE 2)
Spazzamento Misto

Quadri da O15 - Y18

Legenda

Numero Interventi/Anno per arcostrada

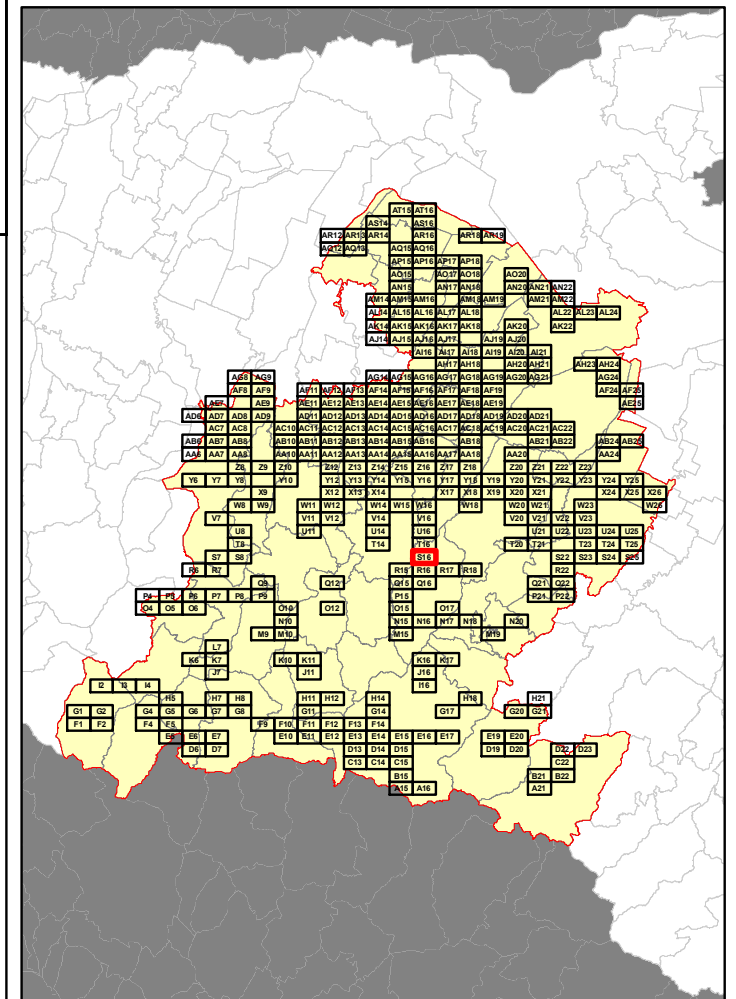
1 - 13	105 - 156	313 - 364
14 - 26	157 - 208	365 - 728
27 - 52	209 - 256	729 - 1545
53 - 104	256 - 312	

In corrispondenza di ciascun arco-strada si riporta "Lunghezza" e "Numero di interventi/anno" del singolo arcostrada nella forma: 116 - 52 (esempio), dove 116 è la lunghezza dell'arcostrada espressa in metri e 52 è il numero di interventi/anno

Elenco di vie, strade e piazze oggetto di spazzamento

- VIA CANOVETTA
- VIA COLTERMINE
- VIA DEI CEDRI
- VIA DEL PINO
- VIA DELL'OSTERIA
- VIA DELLA LAMMA
- VIA DELLA ROCCA
- VIA IDICE
- VIA LUNA

Bacino territoriale di Bologna
Scala: 1:1.000.000



RELAZIONE TECNICA - FASCICOLO 1
Piano Programma Organizzativo

ALLEGATO 1L (PARTE 2)
Spazzamento Misto

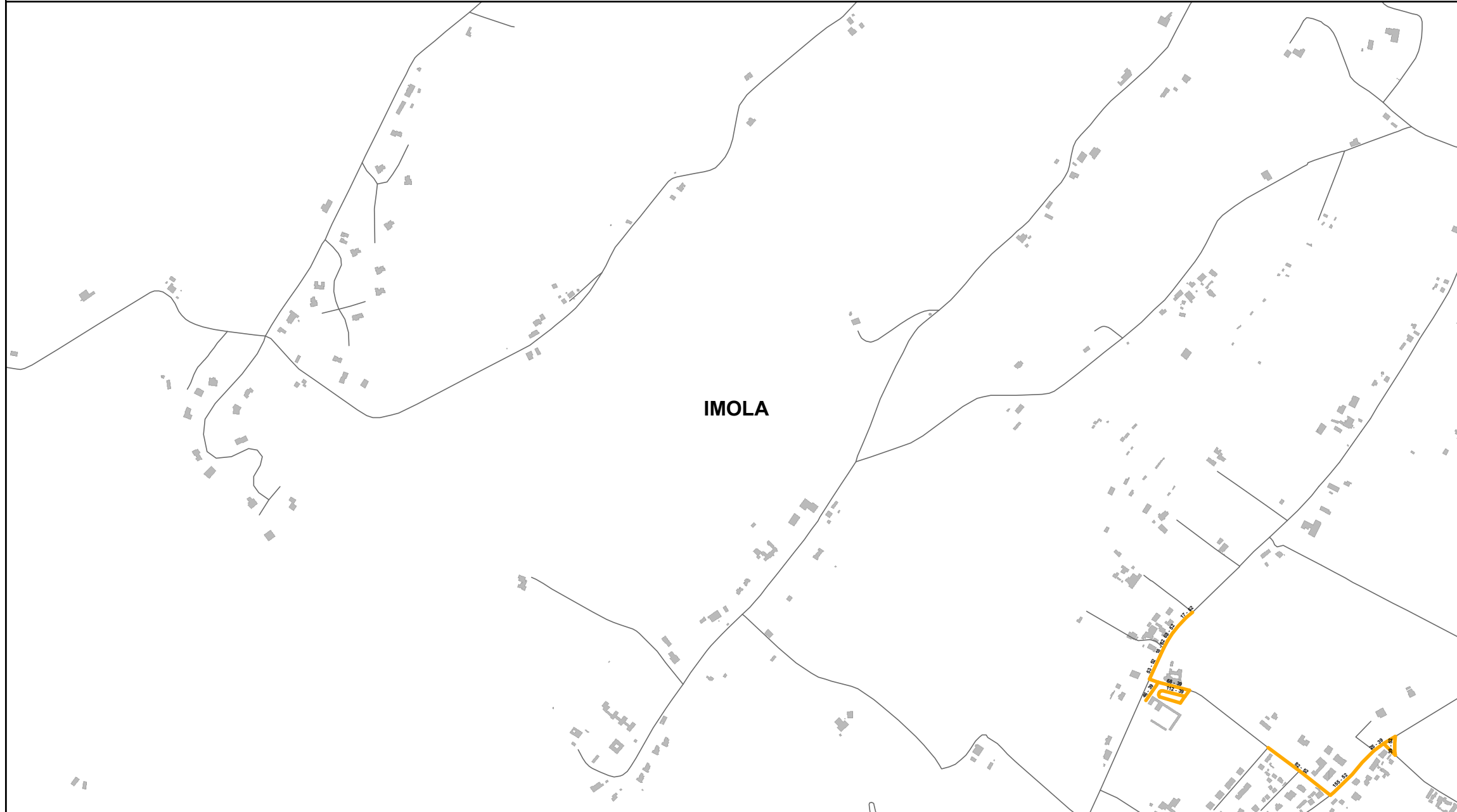
Quadri da O15 - Y18

Legenda

Numero Interventi/Anno per arcostrada

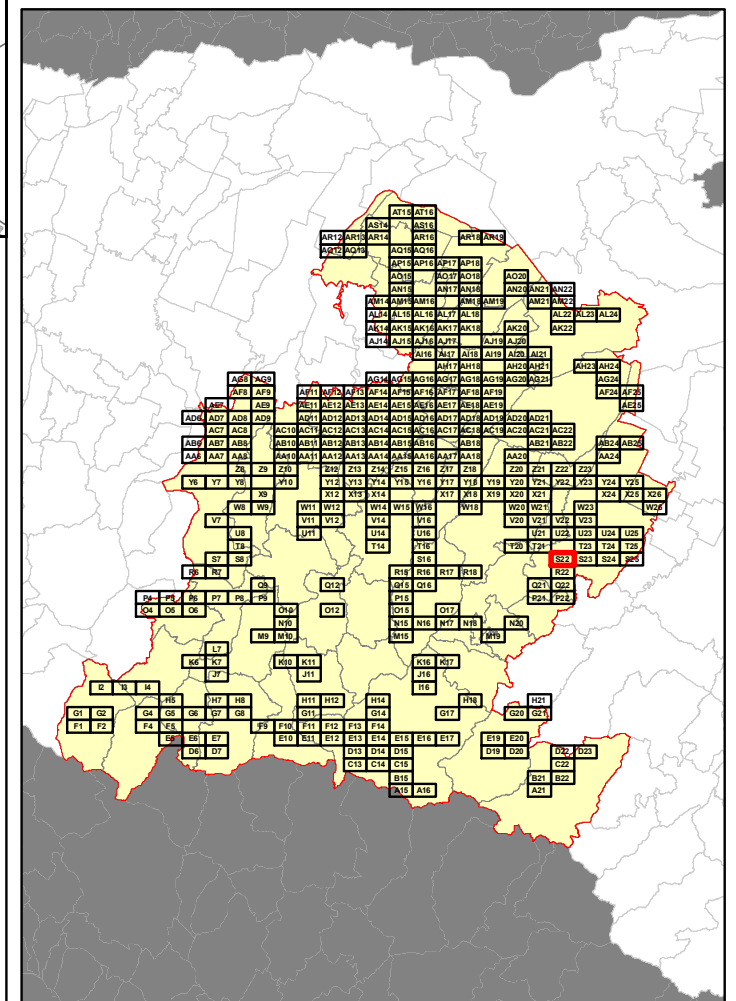
1 - 13	105 - 156	313 - 364
14 - 26	157 - 208	365 - 728
27 - 52	209 - 256	729 - 1545
53 - 104	256 - 312	

In corrispondenza di ciascun arco-strada si riporta "Lunghezza" e "Numero di interventi/anno" del singolo arcostrada nella forma: 116 - 52 (esempio), dove 116 è la lunghezza dell'arcostrada espressa in metri e 52 è il numero di interventi/anno



IMOLA

Bacino territoriale di Bologna
Scala: 1:1.000.000



Elenco di vie, strade e piazze oggetto di spazzamento

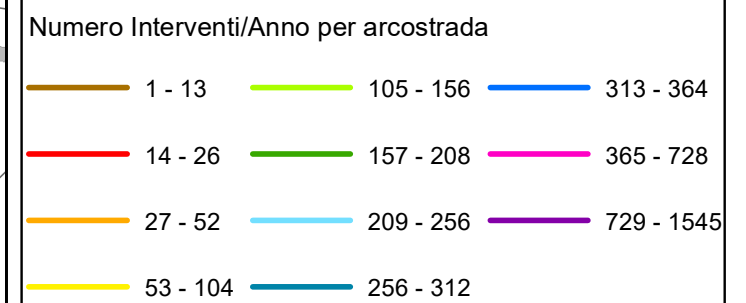
- VIA BELFIORE
- VIA LINARO
- VIA MONTANARA
- VIA PUNTA

RELAZIONE TECNICA - FASCICOLO 1
Piano Programma Organizzativo

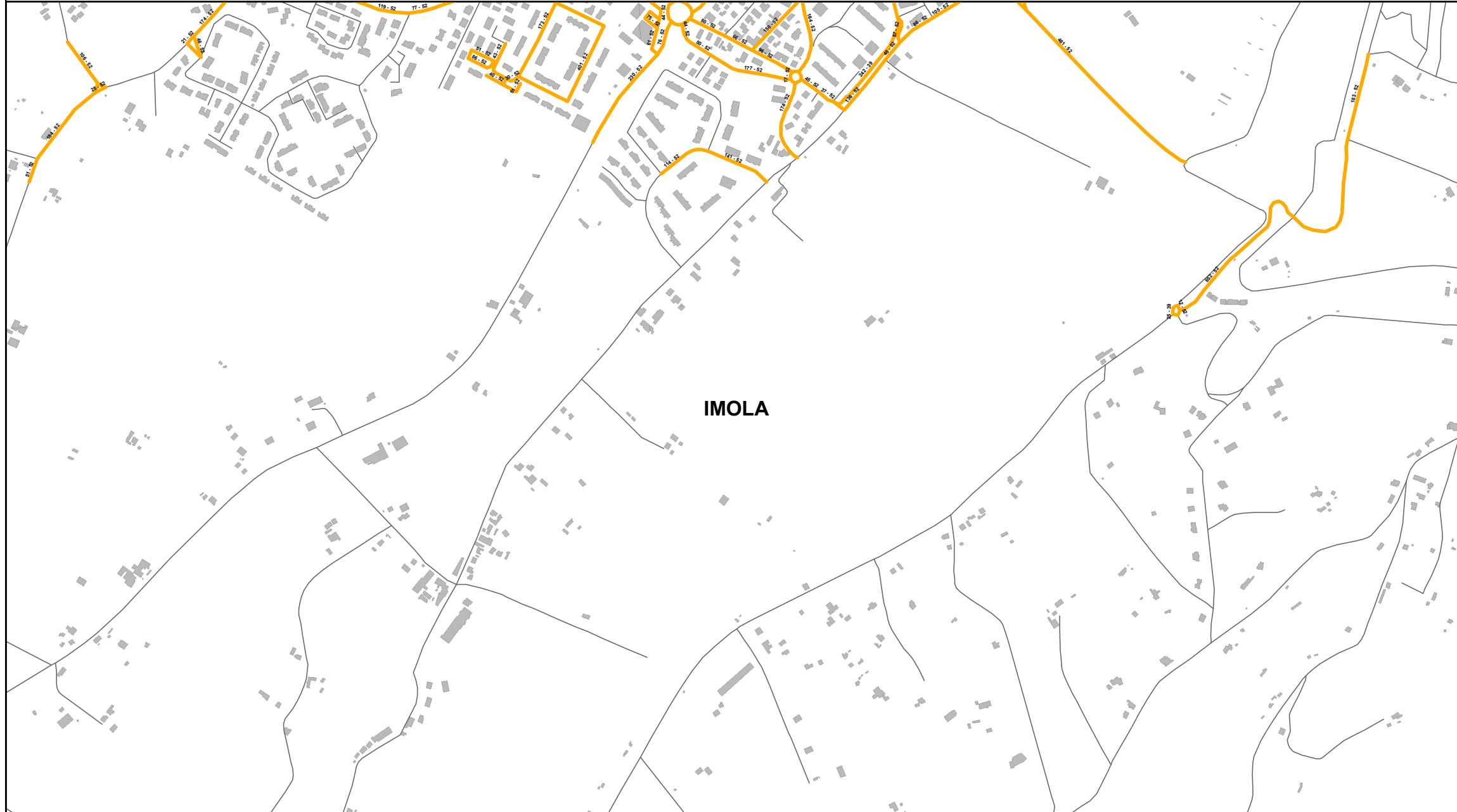
ALLEGATO 1L (PARTE 2)
Spazzamento Misto

Quadri da O15 - Y18

Legenda



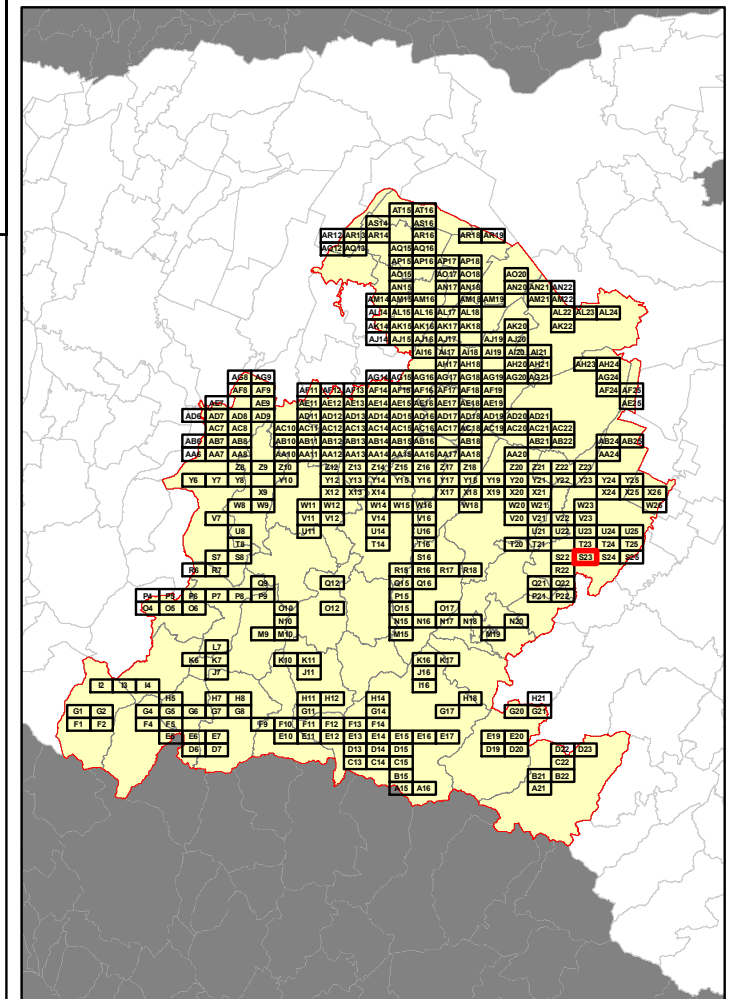
In corrispondenza di ciascun arco-strada si riporta "Lunghezza" e "Numero di interventi/anno" del singolo arcostrada nella forma: 116 - 52 (esempio), dove 116 è la lunghezza dell'arcostrada espressa in metri e 52 è il numero di interventi/anno



Elenco di vie, strade e piazze oggetto di spazzamento

- CICLABILE FAUSTO COPPI-GINO BARTALI
- VIA CARLO ALBERTO DALLA CHIESA
- VIA CODRIGNANO
- VIA DEL TIRO A SEGNO
- VIA ENEA FANTINI
- VIA FRANCESCO QUARANTINI
- VIA JOHN FITZGERALD KENNEDY
- VIA JOHN LENNON
- VIA LUCIA NOIRET
- VIA MARE CURIE
- VIA MONTANARA
- VIA MONTERICCO
- VIA PALME OLIOF
- VIA PEDAGNA
- VIA PUNTA
- VIA RIO PALAZZI
- VIA SANTALUCIA
- VIA VITTORIO BACHELET

Bacino territoriale di Bologna
 Scala: 1:1.000.000



RELAZIONE TECNICA - FASCICOLO 1
Piano Programma Organizzativo

ALLEGATO 1L (PARTE 2)
Spazzamento Misto

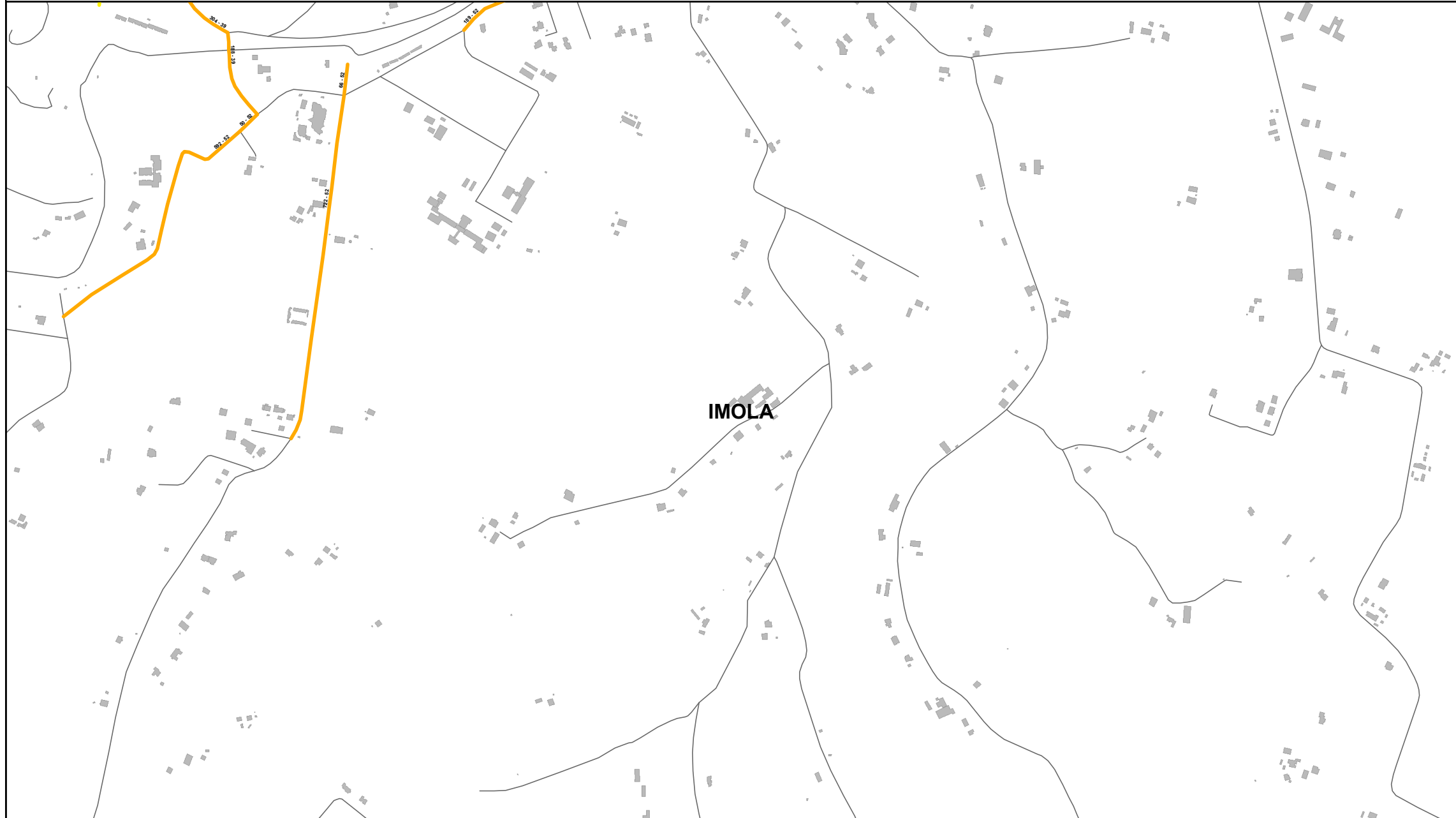
Quadri da O15 - Y18

Legenda

Numero Interventi/Anno per arcostrada

1 - 13	105 - 156	313 - 364
14 - 26	157 - 208	365 - 728
27 - 52	209 - 256	729 - 1545
53 - 104	256 - 312	

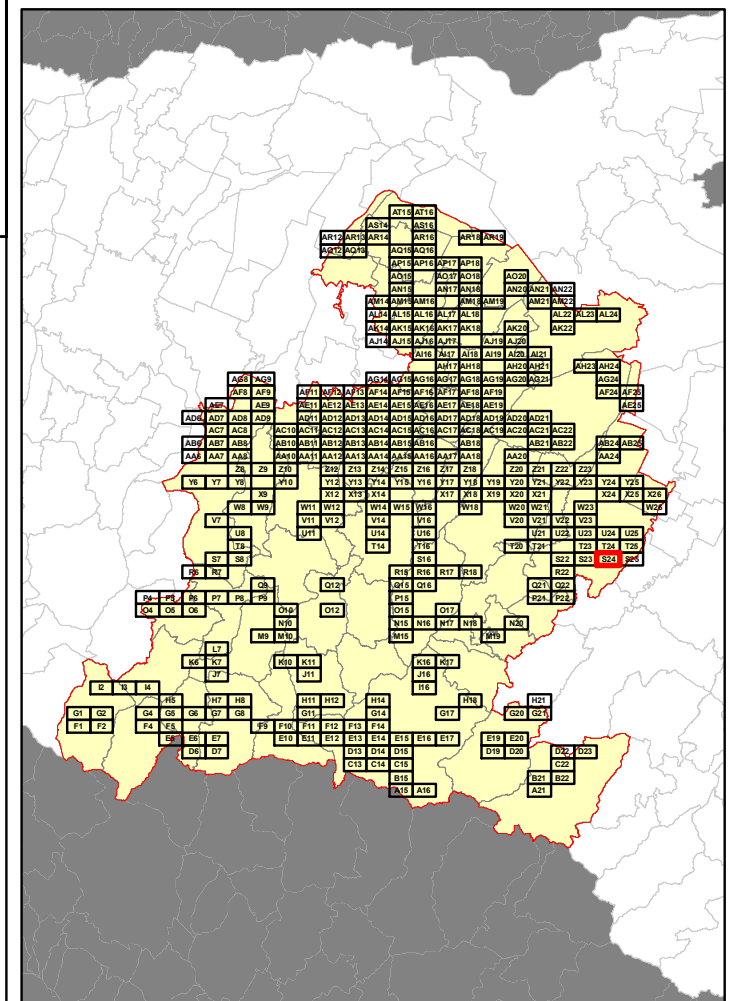
In corrispondenza di ciascun arco-strada si riporta "Lunghezza" e "Numero di interventi/anno" del singolo arcostrada nella forma: 116 - 52 (esempio), dove 116 è la lunghezza dell'arcostrada espressa in metri e 52 è il numero di interventi/anno



Elenco di vie, strade e piazze oggetto di spazzamento

- VIA ANTONIO ASCARI
- VIA LUIGI MUSSO
- VIA PEDIANO
- VIA ROMEO GALLI
- VIA TAZIO NUVOLARI

Bacino territoriale di Bologna
Scala: 1:1.000.000



RELAZIONE TECNICA - FASCICOLO 1
Piano Programma Organizzativo

ALLEGATO 1L (PARTE 2)
Spazzamento Misto

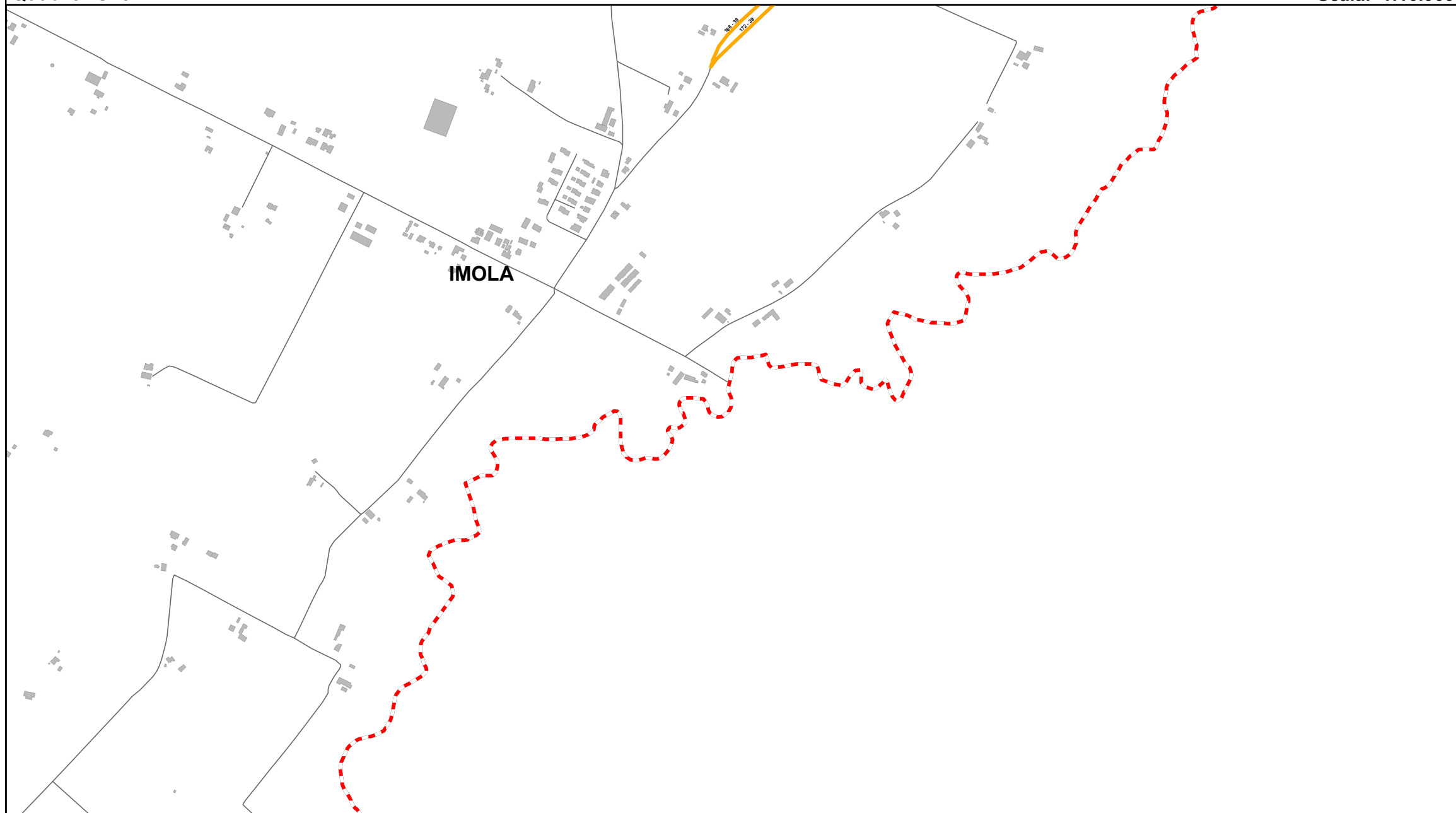
Quadri da O15 - Y18

Legenda

Numero Interventi/Anno per arcostrada

1 - 13	105 - 156	313 - 364
14 - 26	157 - 208	365 - 728
27 - 52	209 - 256	729 - 1545
53 - 104	256 - 312	

In corrispondenza di ciascun arco-strada si riporta "Lunghezza" e "Numero di interventi/anno" del singolo arcostrada nella forma: 116 - 52 (esempio), dove 116 è la lunghezza dell'arcostrada espressa in metri e 52 è il numero di interventi/anno

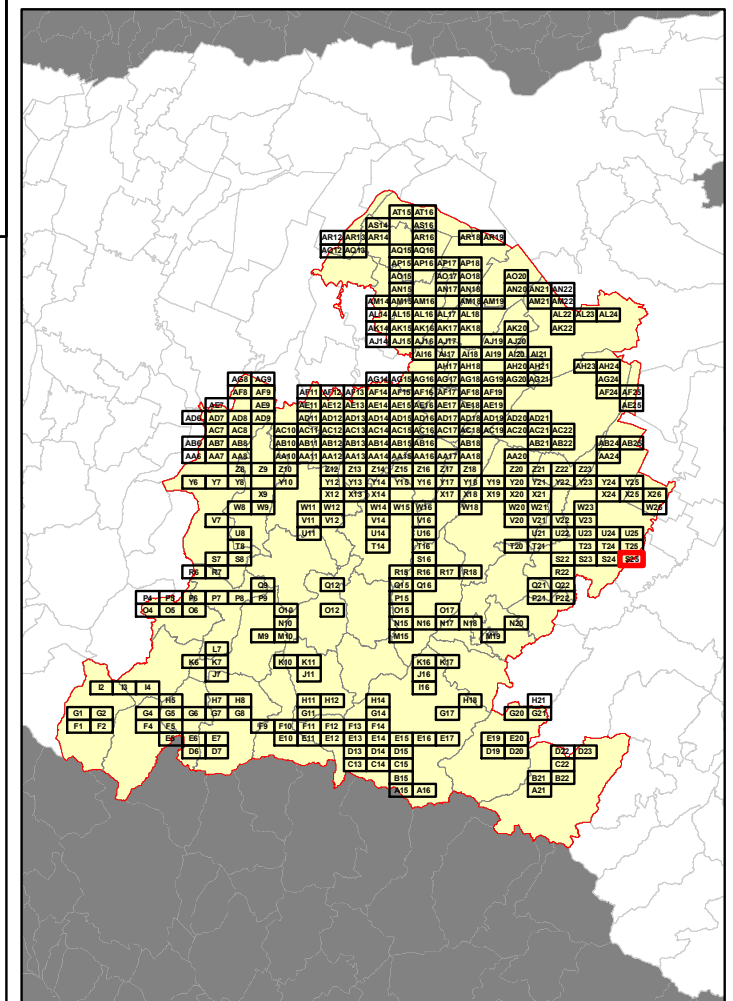


Elenco di vie, strade e piazze oggetto di spazzamento

— VIA ZOPPA



Bacino territoriale di Bologna
Scala: 1:1.000.000

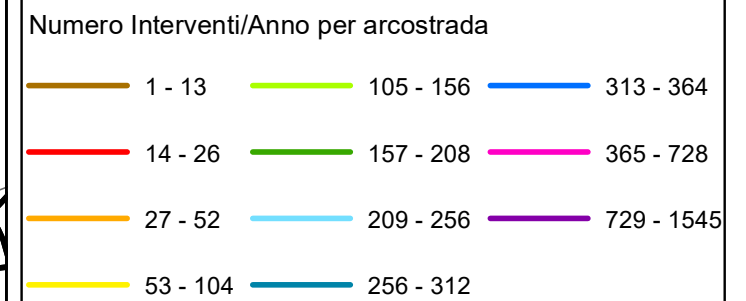


RELAZIONE TECNICA - FASCICOLO 1
Piano Programma Organizzativo

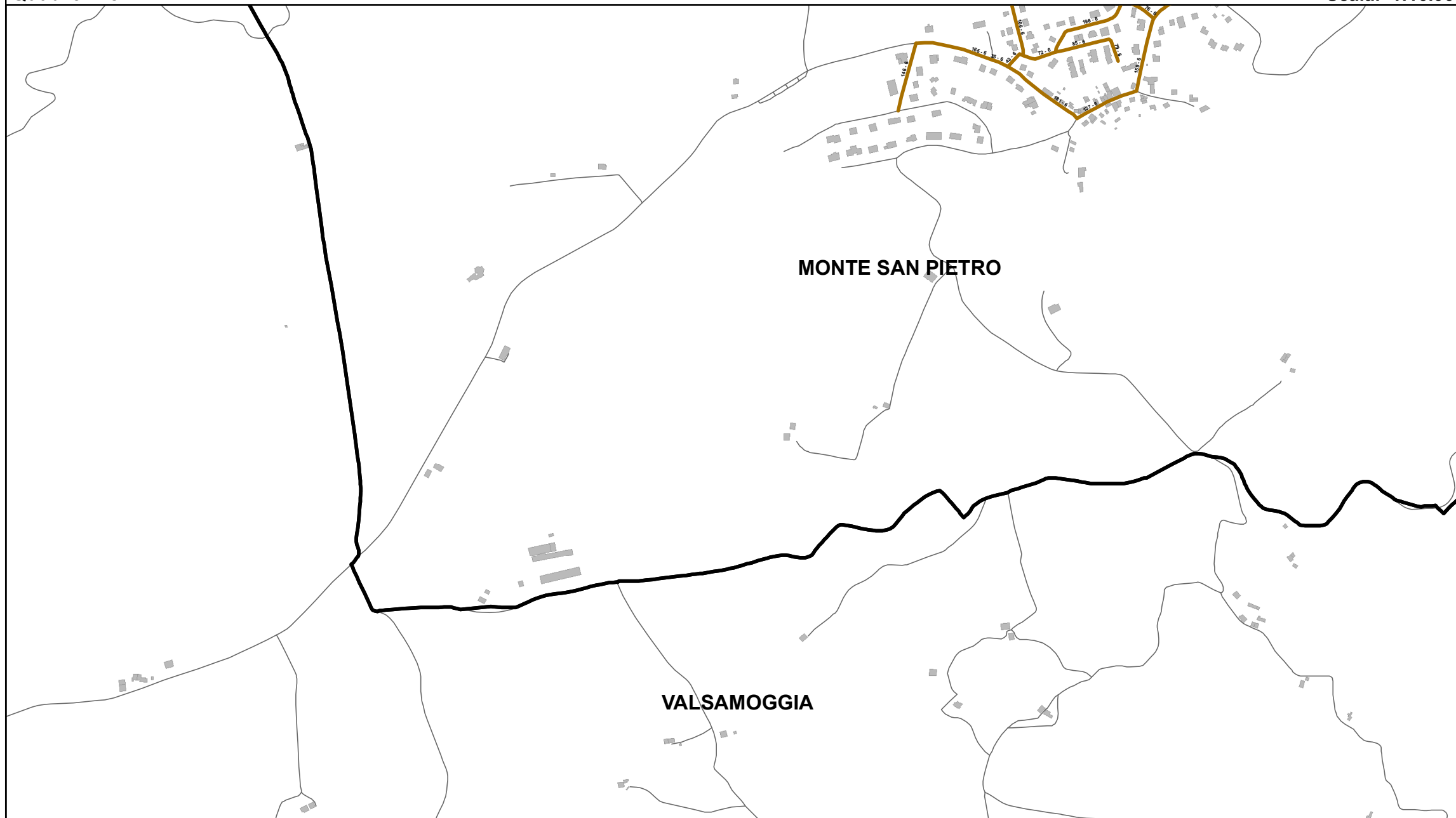
ALLEGATO 1L (PARTE 2)
Spazzamento Misto

Quadri da O15 - Y18

Legenda



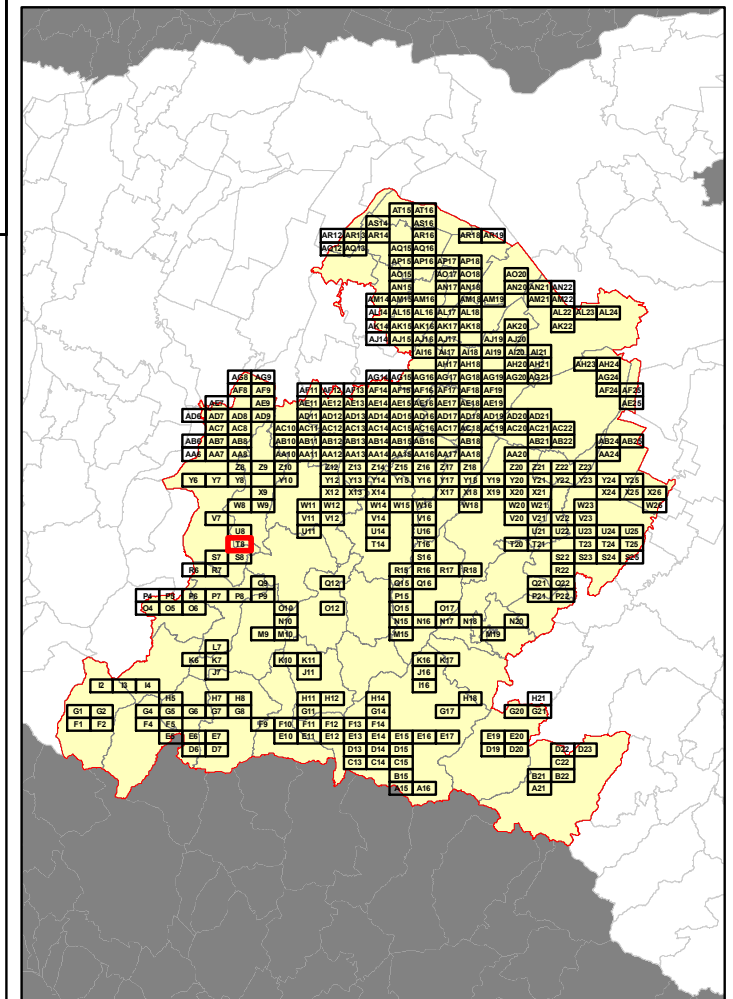
In corrispondenza di ciascun arco-strada si riporta "Lunghezza" e "Numero di interventi/anno" del singolo arcostrada nella forma: 116 - 52 (esempio), dove 116 è la lunghezza dell'arcostrada espressa in metri e 52 è il numero di interventi/anno



Elenco di vie, strade e piazze oggetto di spazzamento

- VIA BORGOTTO
- VIA LAVINO
- VIA PIEMONTE
- VIA RENATO GUTTUSO
- VIA VALLE D'AOSTA

Bacino territoriale di Bologna
Scala: 1:1.000.000

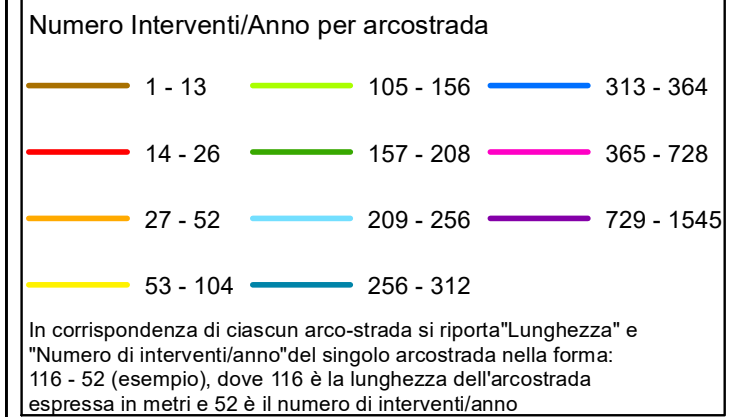


RELAZIONE TECNICA - FASCICOLO 1
Piano Programma Organizzativo

ALLEGATO 1L (PARTE 2)
Spazzamento Misto

Quadri da O15 - Y18

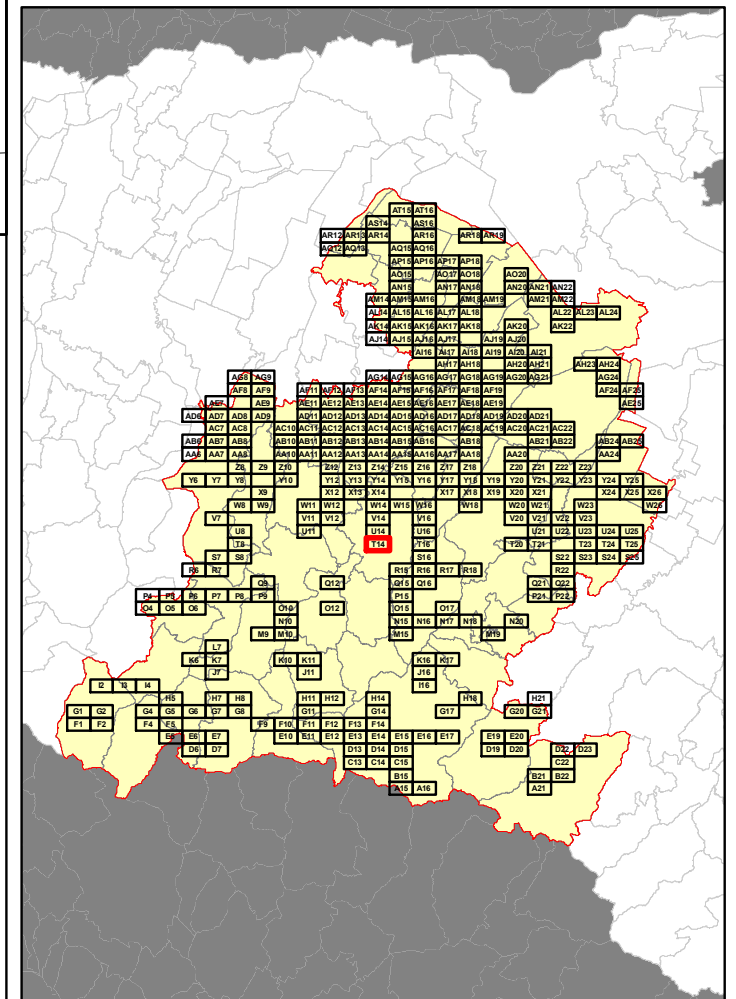
Legenda



Elenco di vie, strade e piazze oggetto di spazzamento

- VIA DI FONDOVALLE SAVENA
- VIA MONZUNO

Bacino territoriale di Bologna
Scala: 1:1.000.000

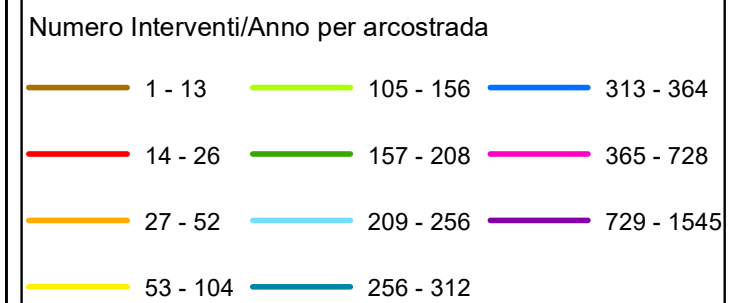


RELAZIONE TECNICA - FASCICOLO 1
Piano Programma Organizzativo

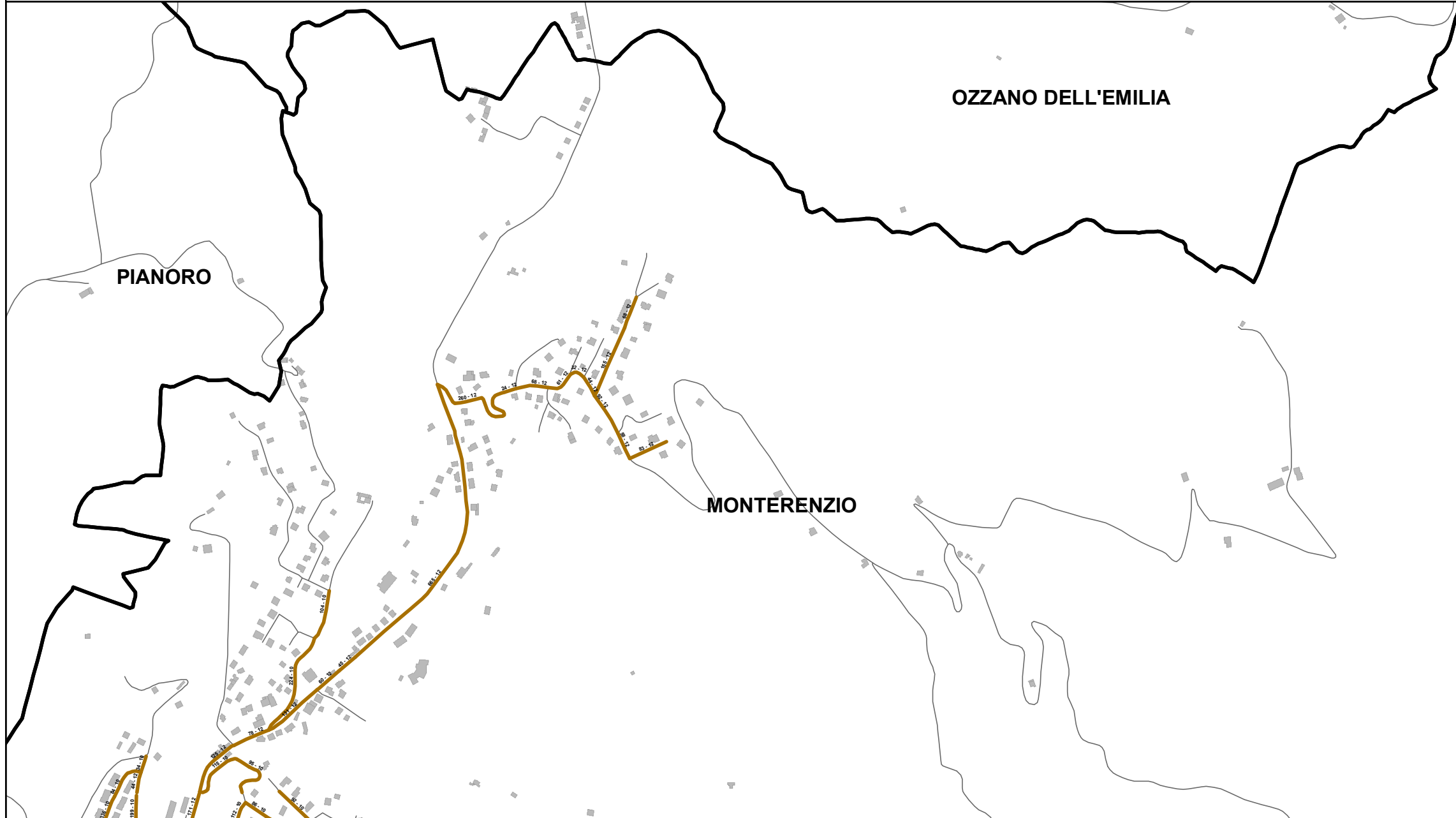
ALLEGATO 1L (PARTE 2)
Spazzamento Misto

Quadri da O15 - Y18

Legenda



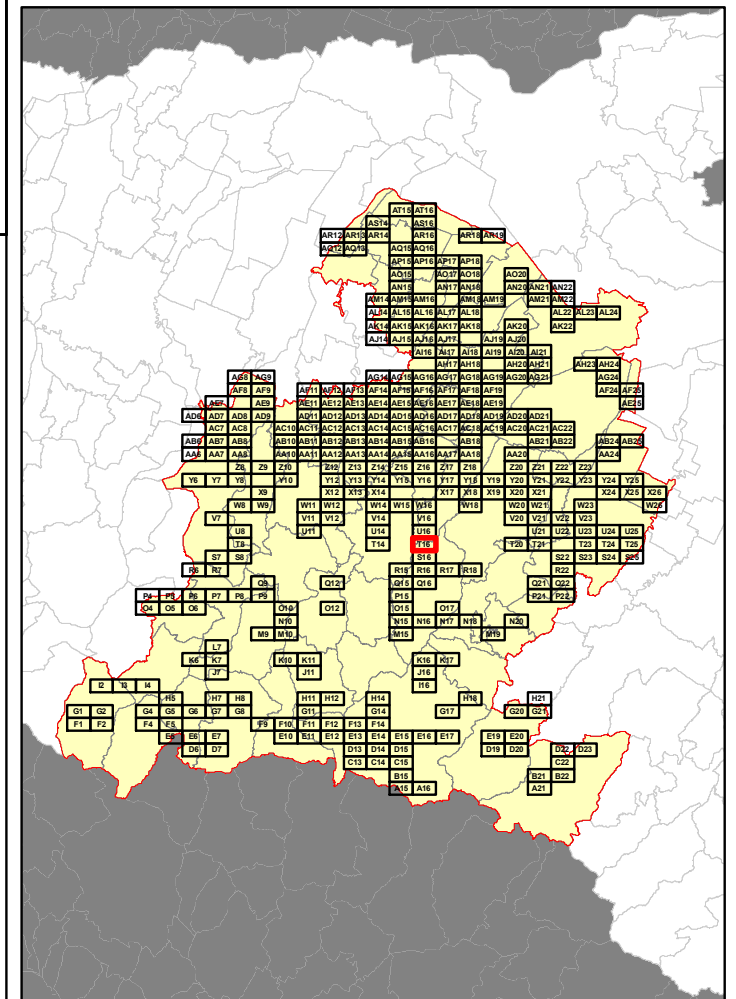
In corrispondenza di ciascun arco-strada si riporta "Lunghezza" e "Numero di interventi/anno" del singolo arcostrada nella forma: 116 - 52 (esempio), dove 116 è la lunghezza dell'arcostrada espressa in metri e 52 è il numero di interventi/anno

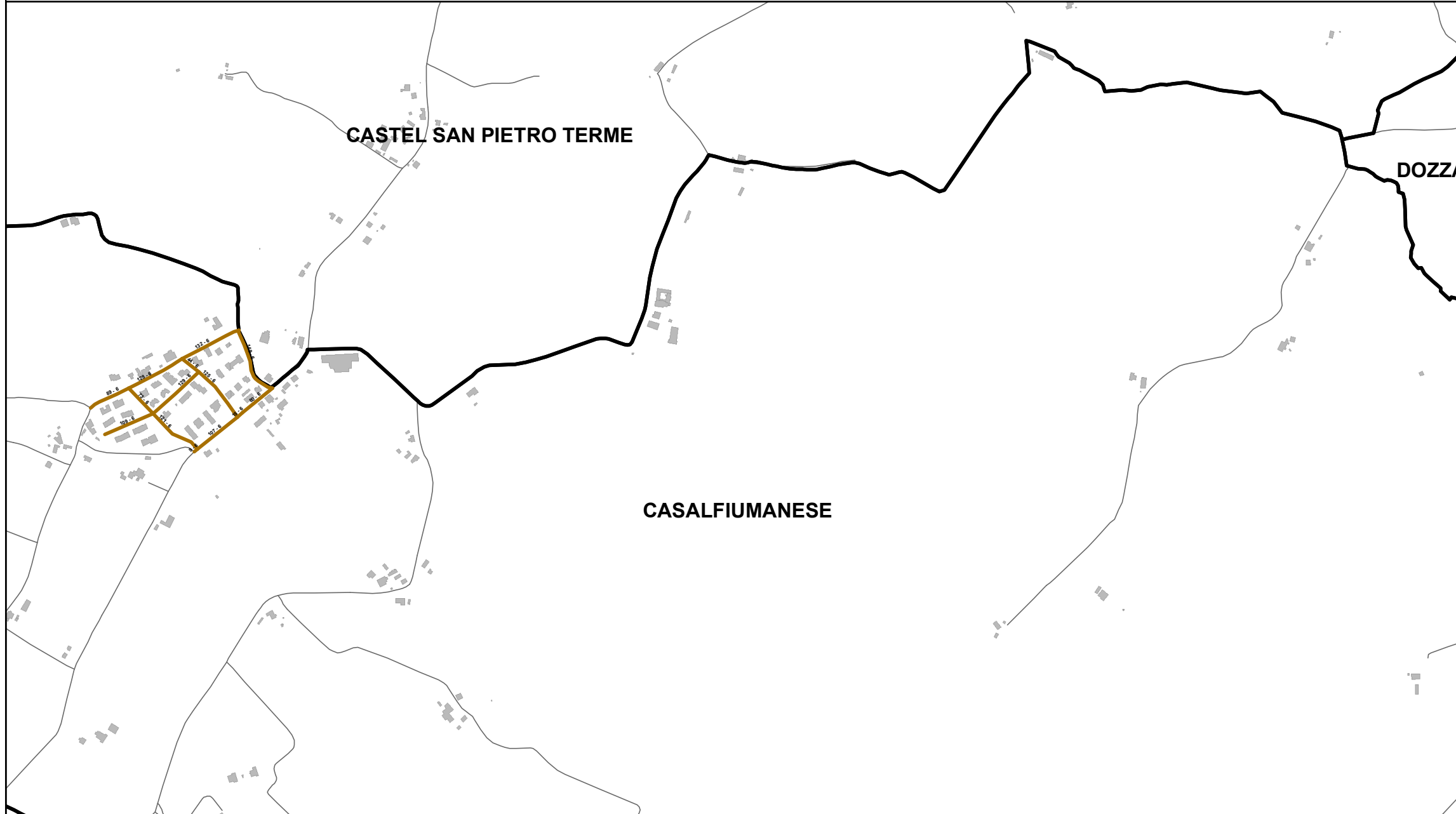


Elenco di vie, strade e piazze oggetto di spazzamento

- VIA CADUTI ALPINI
- VIA COLTERMINE
- VIA DEI CEDRI
- VIA DEL PINO
- VIA IDICE
- VIA PERDINI
- VIA PIZZANO

Bacino territoriale di Bologna
Scala: 1:1.000.000



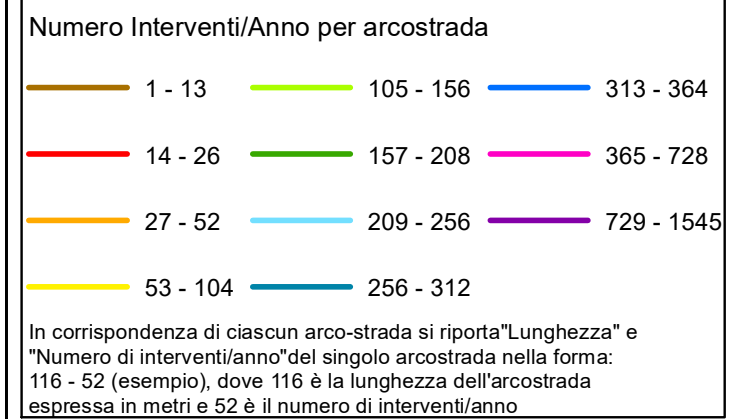


RELAZIONE TECNICA - FASCICOLO 1
Piano Programma Organizzativo

ALLEGATO 1L (PARTE 2)
Spazzamento Misto

Quadri da O15 - Y18

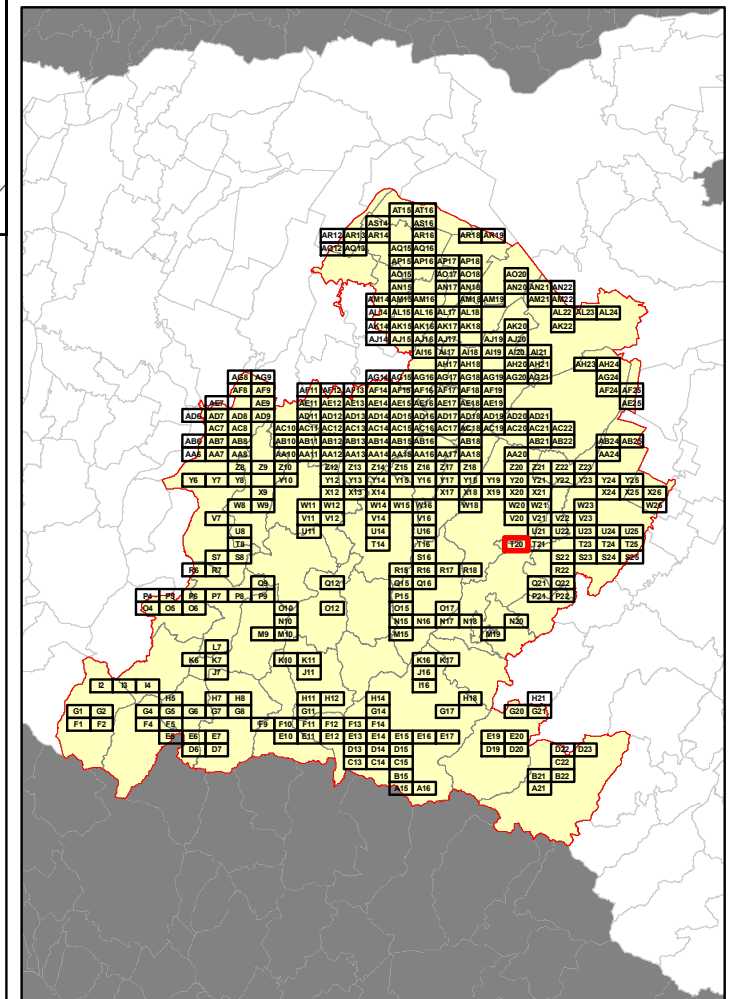
Legenda



Elenco di vie, strade e piazze oggetto di spazzamento

- VIA CALCINA
- VIA LUIGI LONGO
- VIA MARIO FABBRI
- VIA ONORIO II
- VIA VIARA

Bacino territoriale di Bologna
Scala: 1:1.000.000



CASTEL SAN PIETRO TERME

DOZZA

IMOLA

CASALFIUMANESE

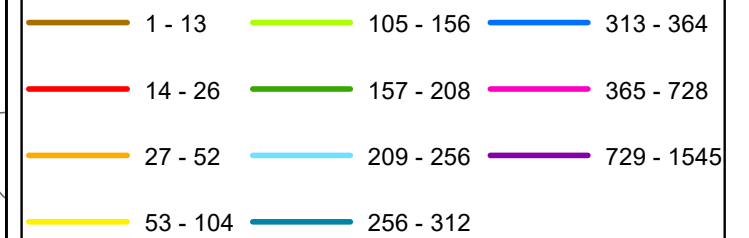
RELAZIONE TECNICA - FASCICOLO 1
Piano Programma Organizzativo

ALLEGATO 1L (PARTE 2)
Spazzamento Misto

Quadri da O15 - Y18

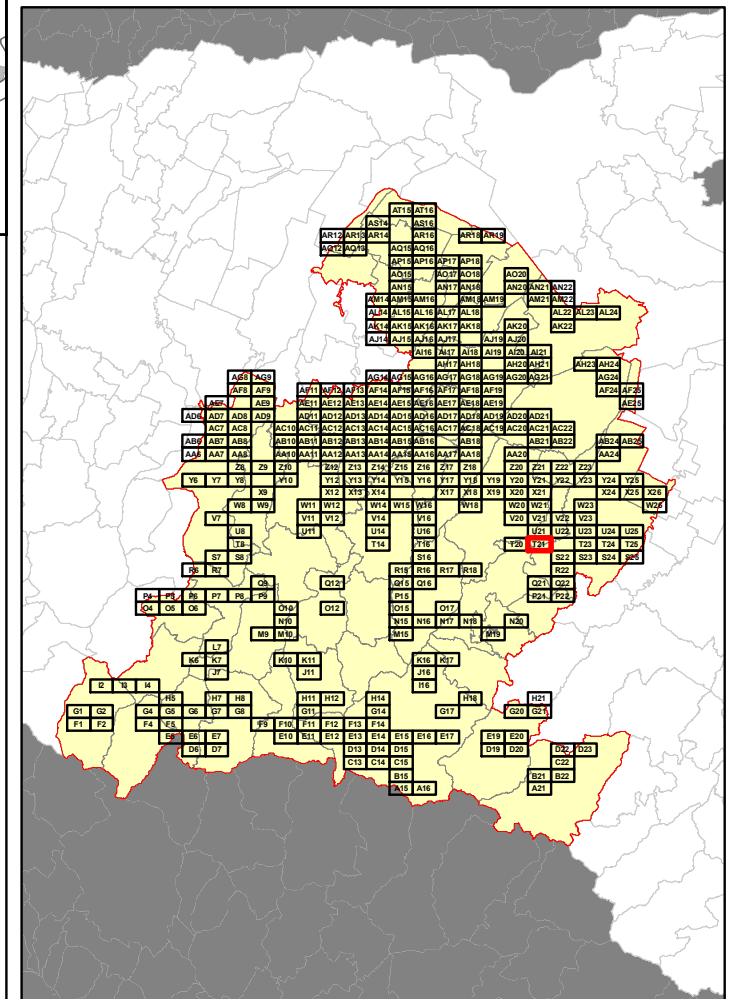
Legenda

Numero Interventi/Anno per arcostrada



In corrispondenza di ciascun arco-strada si riporta "Lunghezza" e "Numero di interventi/anno" del singolo arcostrada nella forma: 116 - 52 (esempio), dove 116 è la lunghezza dell'arcostrada espressa in metri e 52 è il numero di interventi/anno

Bacino territoriale di Bologna
Scala: 1:1.000.000



Elenco di vie, strade e piazze oggetto di spazzamento

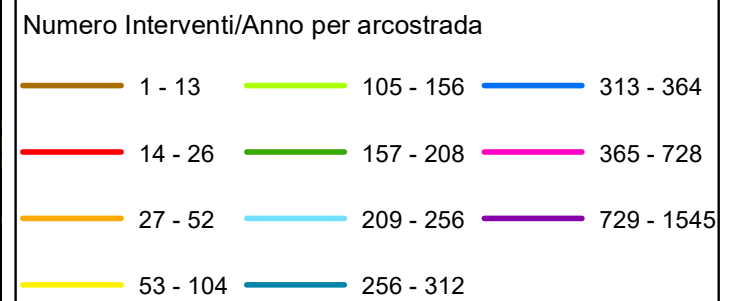
- PIAZZA FONTANA
- VIA CIRCONVALLAZIONE
- VIA DON GIOVANNI MINZONI
- VIA MONTE DEL RE

RELAZIONE TECNICA - FASCICOLO 1
Piano Programma Organizzativo

ALLEGATO 1L (PARTE 2)
Spazzamento Misto

Quadri da O15 - Y18

Legenda



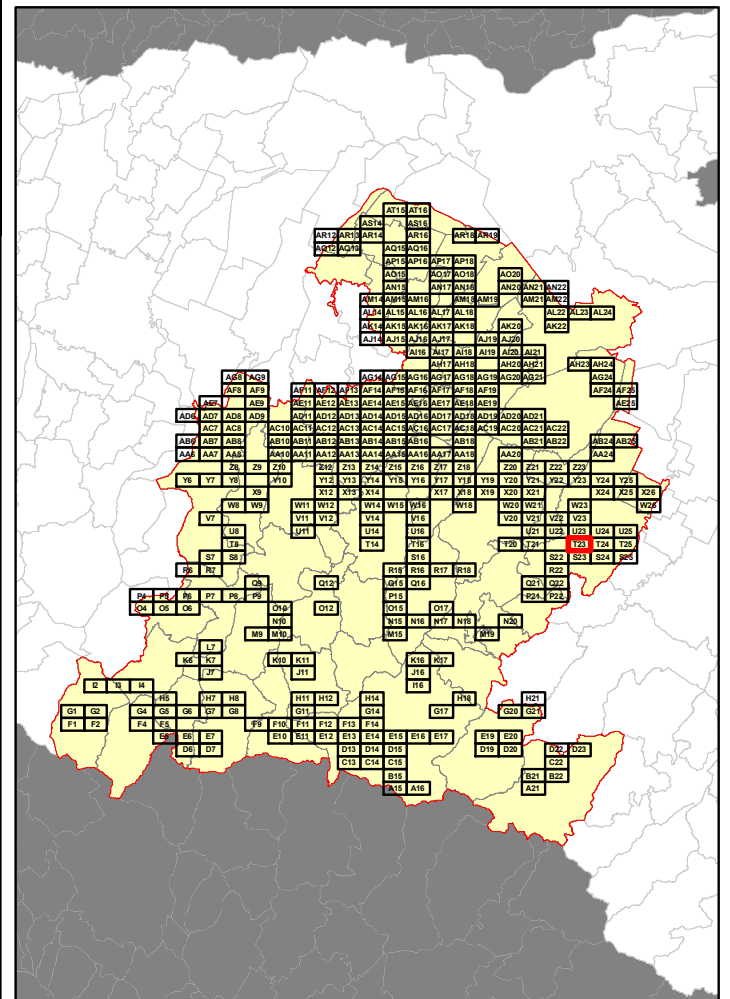
In corrispondenza di ciascun arco-strada si riporta "Lunghezza" e "Numero di interventi/anno" del singolo arcostrada nella forma: 116 - 52 (esempio), dove 116 è la lunghezza dell'arcostrada espressa in metri e 52 è il numero di interventi/anno



Elenco di vie, strade e piazze oggetto di spazzamento

— CICLABILE ANTONIO PLACCI	— VIA DON LUIGI BALDISSERRI	— VIA PADRE SERAFINO GADDONI
— CICLABILE FAUSTO COPPI-GINO BARTALI	— VIA DON SETTIMIO PATUELLI	— VIA PAOLINA LIVERANI
— GALLERIA RISORGIMENTO	— VIA EMILIA	— VIA PAPA ONORIO II
— PARCO RAGAZZI DELLA PIAZZA TIEN AN MEN	— VIA ENEA FANTINI	— VIA PIER DESIDERIO PASOLINI
— PARCO VITTIME 11 SETT 2001	— VIA ENRICO DALL'OGGIO	— VIA PIETRO BARONCINI
— PIAZZA CHIARAMONTI G. BARNABA	— VIA EZIO SERANTONI	— VIA PIETRO MASCAGNI
— PIAZZA DALLE BANDE NERE G.	— VIA EZIO ZANELLI	— VIA PIO IX
— PIAZZALE VITTIME LAGER NAZISTI	— VIA FILIPPO MANARA	— VIA PRUDENZIO
— VIA ALESSANDRO DELLA NAVE	— VIA FLAMINIO NEPOTE	— VIA PUNTA
— VIA ANTONIO CICALINI	— VIA FONTANELLE	— VIA ROSA LUXEMBURG
— VIA ANTONIO MARINO	— VIA FRANCESCO BALILLA PRATELLA	— VIA SALUTE
— VIA ANTONIO NARDOZZI	— VIA FRANCESCO LANZONI	— VIA SALVO D'ACQUISTO
— VIA ANTONIO RESTA	— VIA FRANCESCO PASOTTI	— VIA SAN BENEDETTO
— VIA ANTONIO VIVALDI	— VIA FRANCESCO QUARANTINI	— VIA SAN FRANCESCO D'ASSISI
— VIA ANTONIO ZARA	— VIA FRATELLI BANDIERA	— VIA SAN PIETRO IN PITOLO
— VIA ARTURO ZAMBIANCHI	— VIA GAETANO DONIZETTI	— VIA SANT'APOLLONIA
— VIA AUGUSTO RIGHI	— VIA GIACOMO PUCCINI	— VIA SANTA LUCIA
— VIA BARTOLO NIGRISOLI	— VIA GIANNA PAOLINI	— VIA SANTE SOLIERI
— VIA BARTOLOMEO CESI	— VIA GIOACCHINO ROSSINI	— VIA SARAGOZZA
— VIA BORGO SAN CASSIANO	— VIA GIOVANNI X	— VIA TOMMASO CASONI
— VIA BORGO SANTA CRISTINA	— VIA GIOVANNI XXIII	— VIA TRIBBIOLI MONS PAOLINO
— VIA CALDERINI	— VIA GIULIANO LUZZI	— VIA TURIBBIO BARUZZI
— VIA CANTONCELLO	— VIA GIUSEPPE GARIBALDI	— VIA VILLA CLELIA
— VIA CARDINALE ENEA SBARRETTI	— VIA GIUSEPPE MENGONI	— VIA VINCENZO BELLINI
— VIA CASE DI DOZZA	— VIA GOFFREDO ZACCHERINI	— VIA VINCENZO CATTANI
— VIA CESARE LIPPI	— VIA GRADIZZA	— VIA VITTORIO PADOVANI
— VIA CESARE MANARESI	— VIA LEO BILLI	— VIA ZAMPIERI VESPIGNANI
— VIA COMEZANO	— VIA LIVIA VENTURINI	— VIALE AURELIO SAFFI
— VIA CORNELIO SILLA	— VIA LUCIA NOIRET	— VIALE CAPPUCINI
— VIA CROCE COPERTA	— VIA LUCIO BATTISTI	— VIALE CATERINA SFORZA
— VIA DE BROCCHI G. BATTISTA	— VIA LUIGI LOLLI	— VIALE F. D'AGOSTINO
— VIA DEGLI SMINATORI	— VIA LUIGI PIRANDELLO	— VIALE GIOSUE' CARDUCCI
— VIA DEL TIRO A SEGNO	— VIA MANCURTI	— VIALE GIOVANNI AMENDOLA
— VIA DELLA COSTITUZIONE	— VIA MARIE CURIE	— VICOLE RUSCOMI
— VIA DELLA GIULIANA	— VIA MARIO NERI	
— VIA DELLA SOLIDARIETA'	— VIA MASSIMILIANO KOLBE	
— VIA DIGIONE	— VIA MONTANARA	
— VIA DON GASPARRE BIANCONCINI	— VIA MONTERICCO	
— VIA DON GIOVANNI VERITA'	— VIA NOVE FEBBRAIO	
— VIA DON GIUSEPPE CORTINI	— VIA OTTORINO RESPIGHI	

Bacino territoriale di Bologna
 Scala: 1:1.000.000

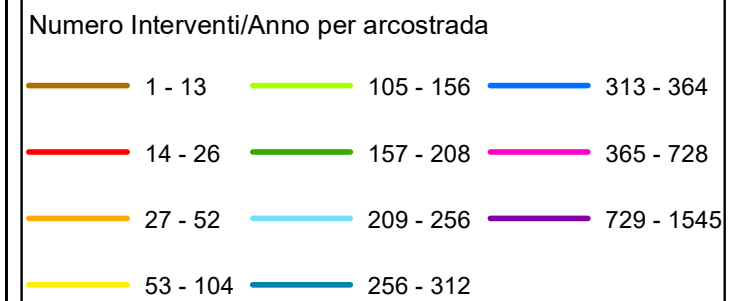


RELAZIONE TECNICA - FASCICOLO 1
Piano Programma Organizzativo

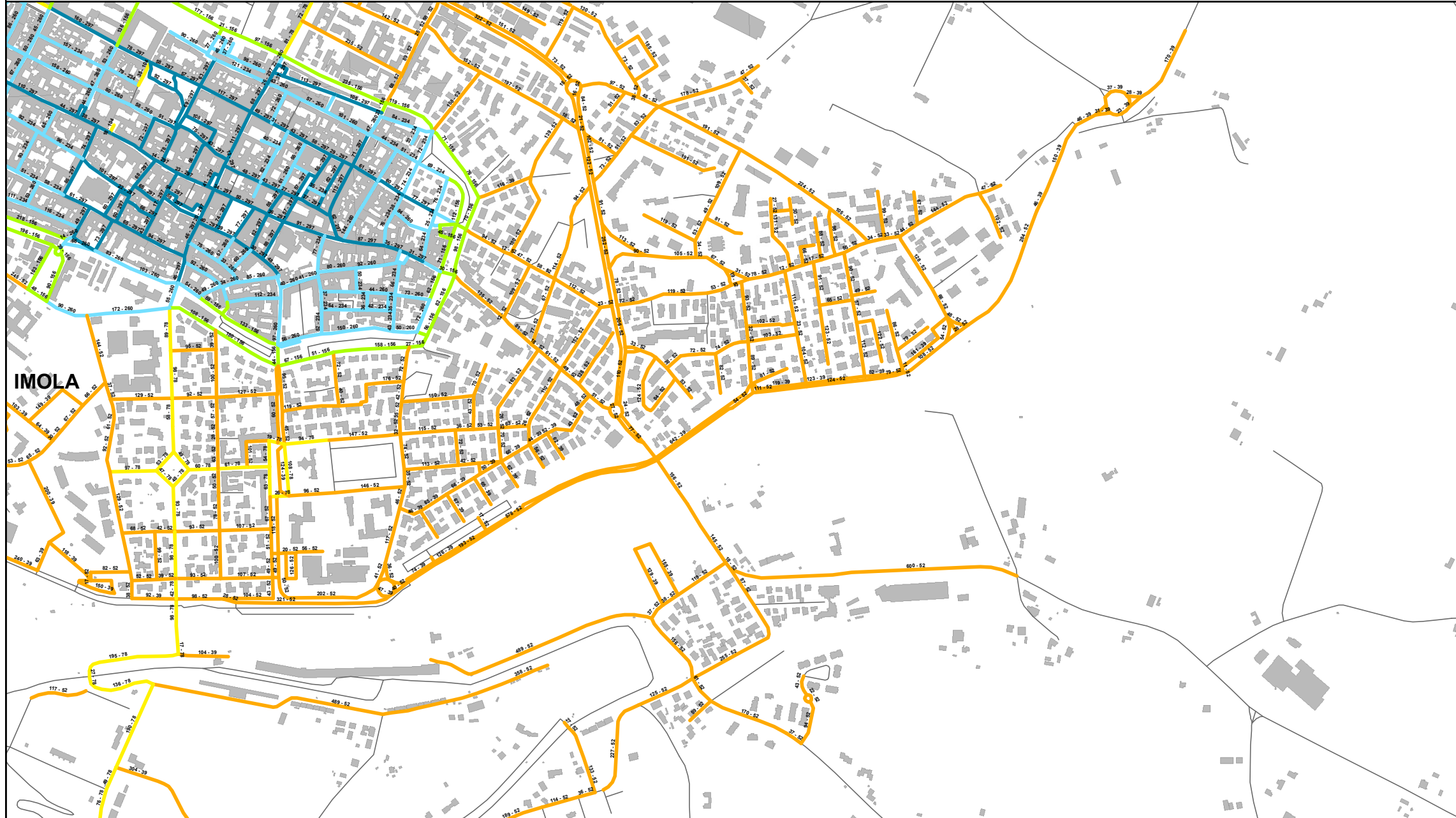
ALLEGATO 1L (PARTE 2)
Spazzamento Misto

Quadri da O15 - Y18

Legenda



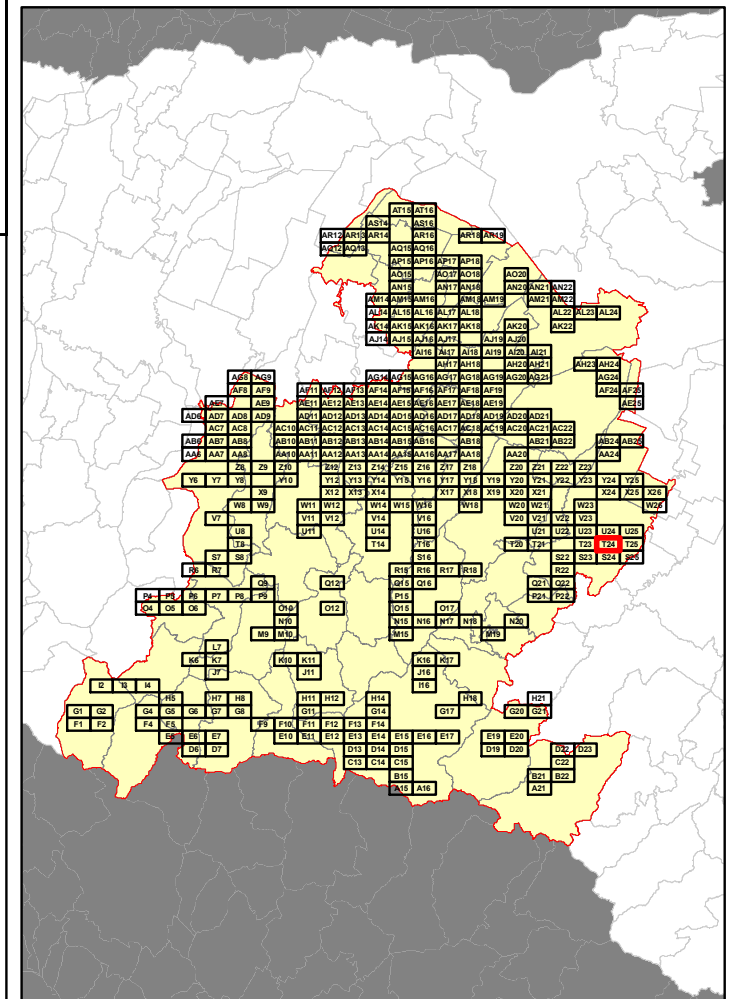
In corrispondenza di ciascun arco-strada si riporta "Lunghezza" e "Numero di interventi/anno" del singolo arcostrada nella forma: 116 - 52 (esempio), dove 116 è la lunghezza dell'arcostrada espressa in metri e 52 è il numero di interventi/anno



Elenco di vie, strade e piazze oggetto di spazzamento

— CICLABILE DIEGO RONCHINI	— VIA BABINOTTO	— VIA FELICE ORSINI	— VIA LUDOVICO ARIOSTO	— VIA SELICE
— GIARDINO AVIATORI D ITALIA	— VIA BANFI	— VIA FERRANTE APORTI	— VIA LUDOVICO BARBERI	— VIA SILVIO PELLICO
— GIARDINO BARNABE'	— VIA BELLI GIUSEPPE GIOACCHINO	— VIA FONDAZZA	— VIA LUDOVICO STAGNI	— VIA SOLFERINO
— GIARDINO MENDES CHICO	— VIA BENEDETTO CROCE	— VIA LUGHESE	— VIA TADDEO DELLA VOLPE	— VIA TADDEO DELLA VOLPE
— GIARDINO RAMBALDI	— VIA BERGULLO	— VIA FORO BOARIO	— VIA LUIGI CARLO FARINI	— VIA TAGLIONI FABIO
— GRNO MARZIALE MARCO VALERIO	— VIA BERTRANDO SPAVENTA	— VIA FOSSATONE	— VIA LUIGI MUSSO	— VIA TITO SPERI
— GRNO SAN FRANCESCO D ASSISI	— VIA CALANCHI	— VIA FRAMELLO	— VIA LUIGI PIRANDELLO	— VIA TOMMASO CAMPANELLA
— PIAZZA ABATE FERRI	— VIA CALATAFIMI	— VIA FRANCESCO DE SANCTIS	— VIA LUIGI SASSI	— VIA TORQUATO TASSO
— PIAZZA ALESSANDRO BIANCONCINI	— VIA CALLEGHERIE	— VIA FRANCESCO GUICCIARDINI	— VIA LUIGI VALERIANI	— VIA UGO FOSCOLO
— PIAZZA ANTONIO GRAMSCI	— VIA CAMILLO BENSO CAVOUR	— VIA FRANCESCO PETRARCA	— VIA MACELLO	— VIA UMBERTO SABA
— PIAZZA AYRTON SENNA DA SILVA	— VIA CAMILLO ZAMPIERI	— VIA FRANCISCO FERRER	— VIA MAGNARDO BAVIERA	— VIA VANI
— PIAZZA CADUTI PER LA LIBERTA'	— VIA CARLO CATTANEO	— VIA FRANCISCU	— VIA MALSIURA	— VIA VARESE
— PIAZZA CODRONCHI ARGELI G.	— VIA CARLO GOLDONI	— VIA FRATELLI BANDIERA	— VIA MANFREDI	— VIA VENEZIA
— PIAZZA DEL DUOMO	— VIA CARLO PISACANE	— VIA FRATELLI BARTOLINI	— VIA MARCANTONIO FLAMINIO	— VIA VENTI SETTEMBRE
— PIAZZA DELLA CONCILIAZIONE	— VIA CARLO PORTA	— VIA FRATELLI CAIROLI	— VIA MARCO MINGHETTI	— VIA VENTICINQUE APRILE
— PIAZZA GENERALE GIUSEPPE MIRRI	— VIA CASE DI DOZZA	— VIA FRATELLI ROSSELLI	— VIA MARIA MONTESSORI	— VIA VINCENZO GIOBERTI
— PIAZZA GIACOMO MATTEOTTI	— VIA CASSIANO TOZZOLI	— VIA GAETANO DARCHINI	— VIA MARSALA	— VIA VITTORIO ALFIERI
— PIAZZA GIROLAMO SAVONAROLA	— VIA CASTELFIDARDO	— VIA GALVANO DELLA VOLPE	— VIA MASSIMO D'AZEGLIO	— VIALE ANDREA COSTA
— PIAZZA MEDAGLIE D'ORO	— VIA CERERIE	— VIA GASPARE SACCHI	— VIA MENTANA	— VIALE AURELIO SAFFI
— PIAZZALE LEONARDO DA VINCI	— VIA CHIESA DI CORAGLIA	— VIA GIACOMO CARRADORI	— VIA MILANI	— VIALE DANTE ALIGHIERI
— PIAZZALE MICHELANGELO BUONARROTI	— VIA CONCETTO MARCHESI	— VIA GIACOMO LEOPARDI	— VIA MOLINO VECCHIO	— VIALE DOMENICO RINALTA
— PIAZZALE VITTIME LAGER NAZISTI	— VIA CONTI DELLA BORDELLA	— VIA GIAN DOMENICO ROMAGNOSI	— VIA NINO BIXIO	— VIALE EDMONDO DE AMICIS
— PIAZZETTA GIUSEPPE SCARABELLI	— VIA CORAGLIA	— VIA GIANBATTISTA LADERCHI	— VIA NOVE FEBBRAIO	— VIALE GIOSUE' CARDUCCI
— ROTATORIA MARINAI DITALIA	— VIA CORIALTO	— VIA GIORDANO BRUNO	— VIA ODOARDO PIRAZZOLI	— VIALE GIOVANNI BATTISTA ZAPPI
— VIA ALCIDIE DE GASPERI	— VIA COSIMO MORELLI	— VIA GIOVANNI BATTISTA VICO	— VIA PADRE AGOSTINO GEMELLI	— VIALE NICCOLO MACHIAVELLI
— VIA ALDROVANDI	— VIA DANIELE MANIN	— VIA GIOVANNI BOCCACCIO	— VIA PAOLO GALEATI	— VICOLO ALESSANDRO TARTAGNI
— VIA ALESSANDRO MANZONI	— VIA DEI COLLI	— VIA GIOVANNI DAIMOLA	— VIA PIER PAOLO TOZZONI	— VICOLO BRULLO
— VIA ALESSANDRO MELONI	— VIA DEI MILLE	— VIA GIOVANNI PASCOLI	— VIA PIETRO BAGNARI	— VICOLO INFERNO
— VIA ALFREDO ORIANI	— VIA DEL TIRO A SEGNO	— VIA GIOVANNI VERGA	— VIA PIGHINI	— VICOLO OLIVO
— VIA ALIDOSI	— VIA DELLA RESISTENZA	— VIA GIUDEI	— VIA QUAINI	— VICOLO RUSCONI
— VIA AMEDEO TABANELLI	— VIA DINO CAMPANA	— VIA GIULIO CESARE CERCHARI	— VIA QUARTO	— VICOLO TRONI
— VIA ANGELO NEGRI	— VIA DON ANGELO BUGHETTI	— VIA GIUSEPPE CARBALDI	— VIA QUATTRO NOVEMBRE	— VICOLO VESPIGNANI
— VIA ANTON MARIA VALSALVA	— VIA DON LORENZO PEROSI	— VIA GIUSEPPE GIUSTI	— VIA RENATO CARTESIO	
— VIA ANTONIO ASCARI	— VIA DON RAFFAELLO LAMBRUSCHINI	— VIA GIUSEPPE MAZZINI	— VIA RIVAZZA	
— VIA ANTONIO CORNACCHIA	— VIA DUE GIUGNO	— VIA GIUSEPPE VERDI	— VIA ROMEO GALLI	
— VIA ANTONIO GRAZIADEI	— VIA EGIDIO LENCI	— VIA GOFFREDO MAMELI	— VIA SALUTE	
— VIA ANTONIO LABRIOLA	— VIA EMILIA	— VIA GOITO	— VIA SAN PIER GRISOLOGO	
— VIA ANTONIO PACINOTTI	— VIA ETTORRI	— VIA GUERRAZZI F. DOMENICO	— VIA SANTERNO	
— VIA APPIA	— VIA EUGENIO CURIEL	— VIA LIVIA VENTURINI	— VIA SANTO SPIRITO	
— VIA ATLETI AZZURRI DITALIA	— VIA FARSETTI	— VIA LUCA GHINI	— VIA SARAGOZZA	

Bacino territoriale di Bologna
Scala: 1:1.000.000

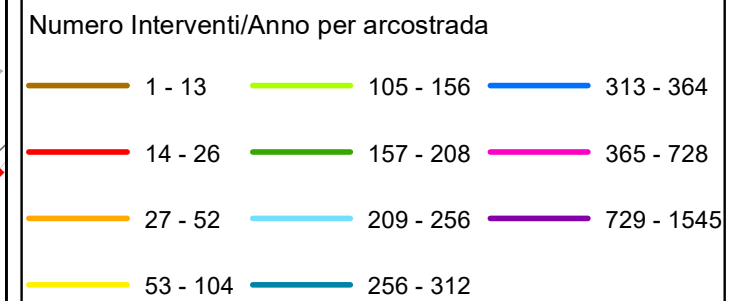


RELAZIONE TECNICA - FASCICOLO 1
Piano Programma Organizzativo

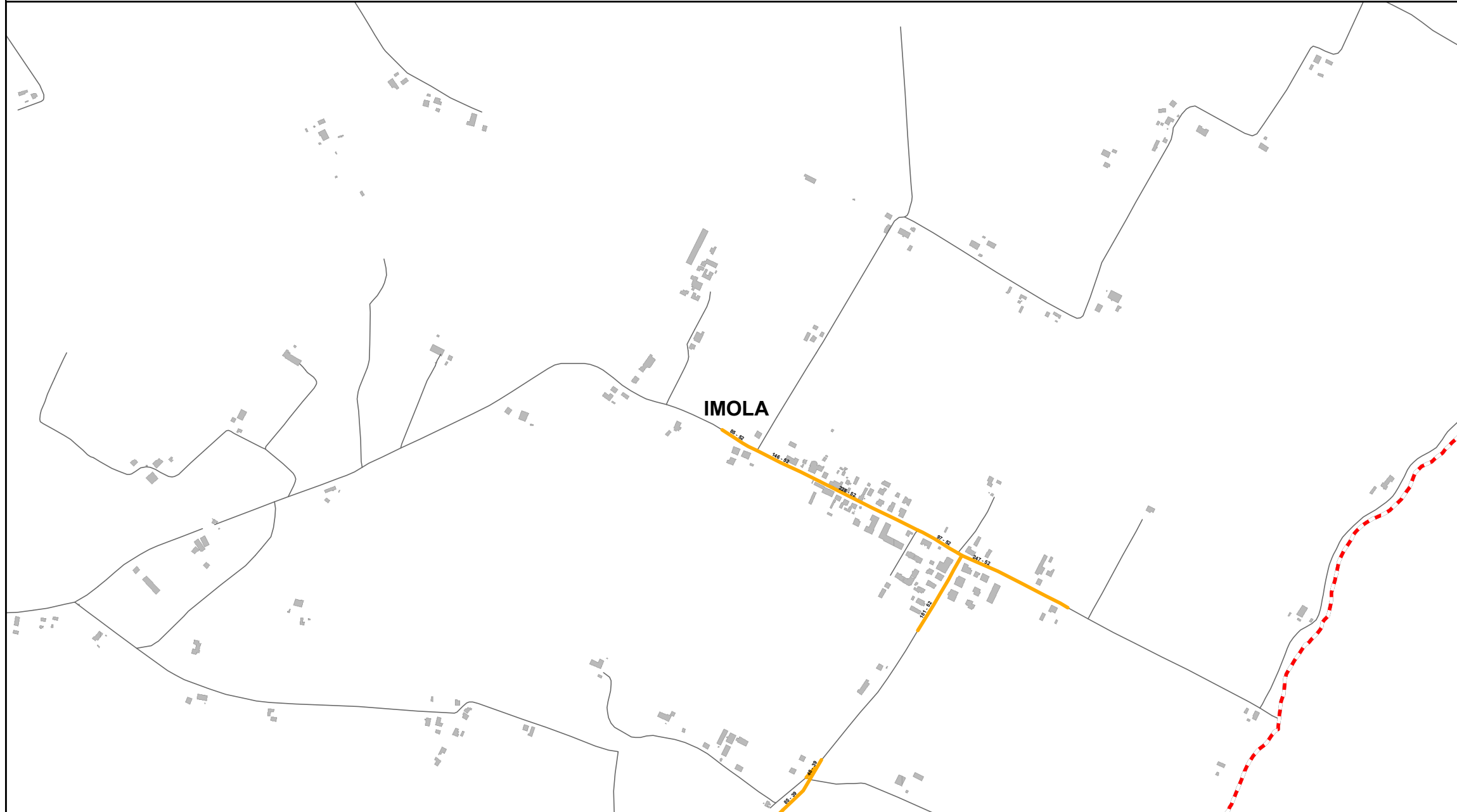
ALLEGATO 1L (PARTE 2)
Spazzamento Misto

Quadri da O15 - Y18

Legenda



In corrispondenza di ciascun arco-strada si riporta "Lunghezza" e "Numero di interventi/anno" del singolo arcostrada nella forma: 116 - 52 (esempio), dove 116 è la lunghezza dell'arcostrada espressa in metri e 52 è il numero di interventi/anno

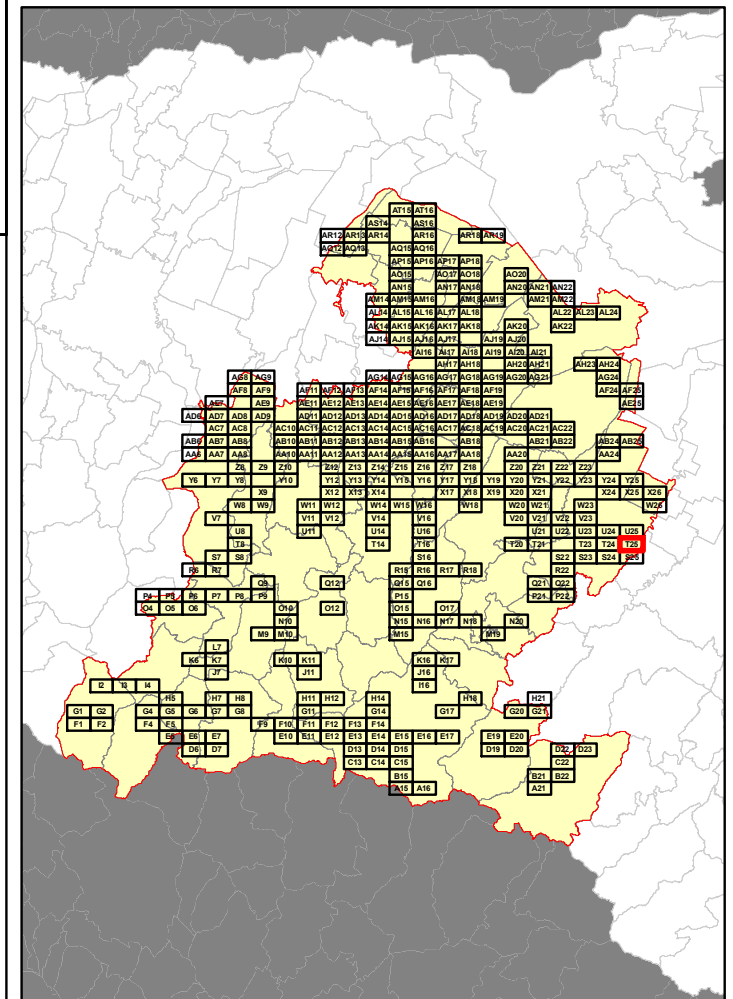


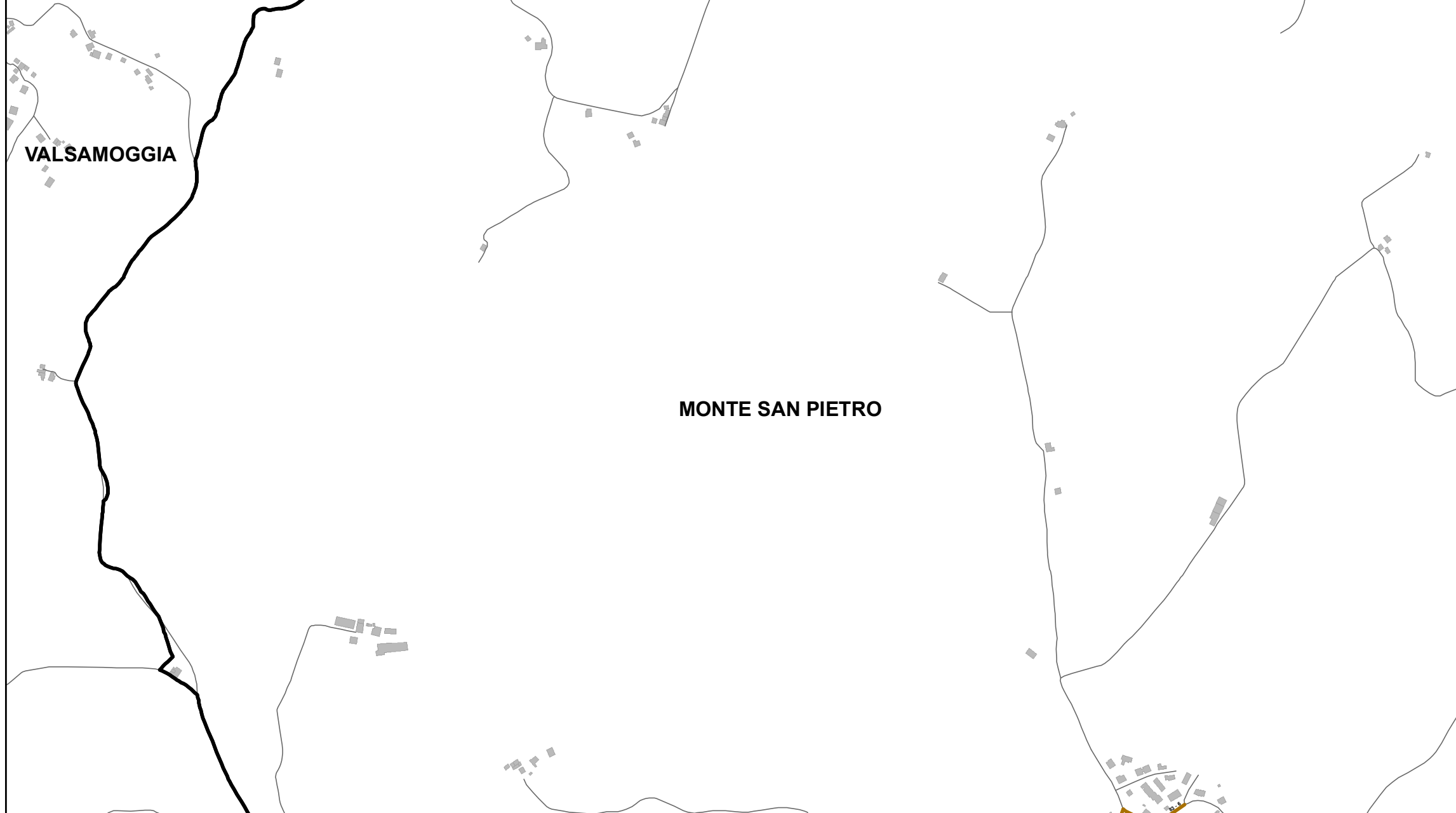
Elenco di vie, strade e piazze oggetto di spazzamento

— VIA ZELLO
— VIA ZOPPA



Bacino territoriale di Bologna
Scala: 1:1.000.000



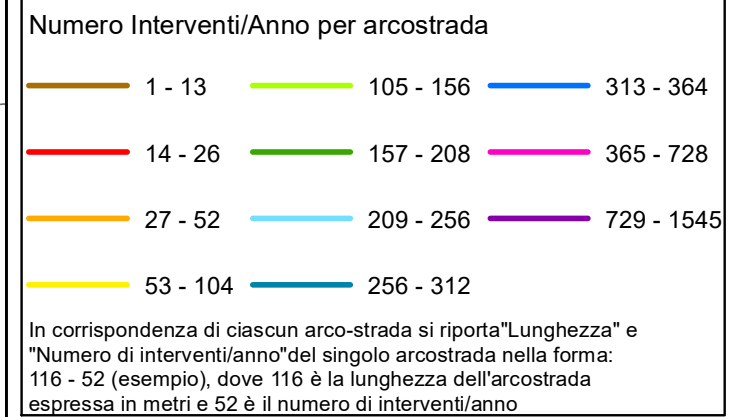


RELAZIONE TECNICA - FASCICOLO 1
Piano Programma Organizzativo

ALLEGATO 1L (PARTE 2)
Spazzamento Misto

Quadri da O15 - Y18

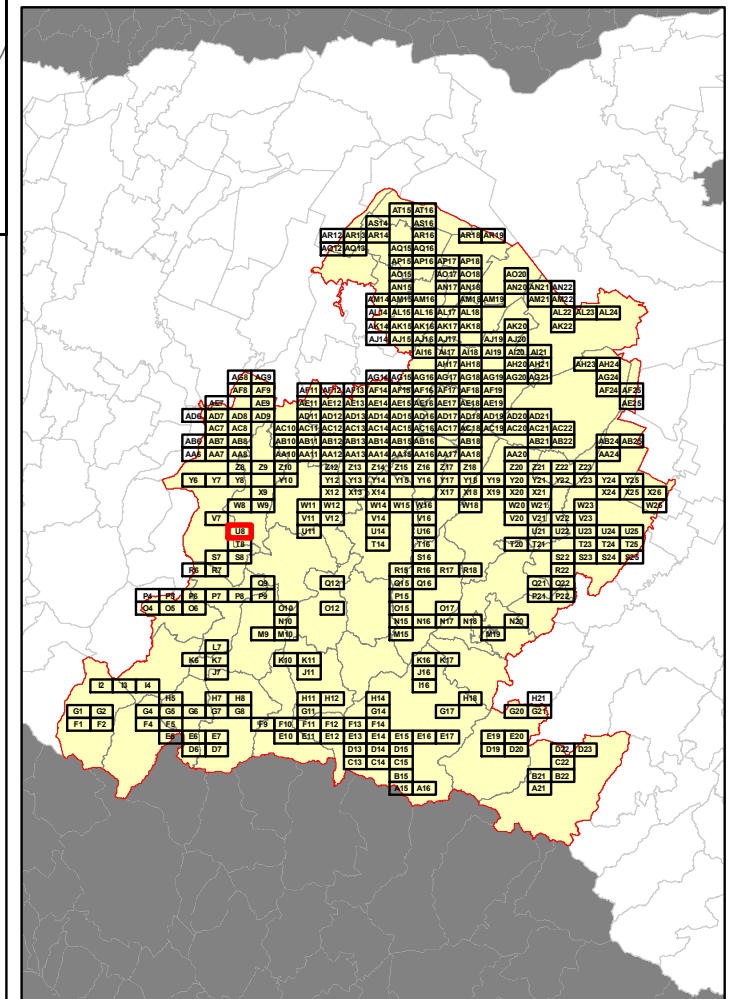
Legenda



Elenco di vie, strade e piazze oggetto di spazzamento

- VIA BORGOTTO
- VIA LAVINO
- VIA VALLE D'AOSTA

Bacino territoriale di Bologna
 Scala: 1:1.000.000

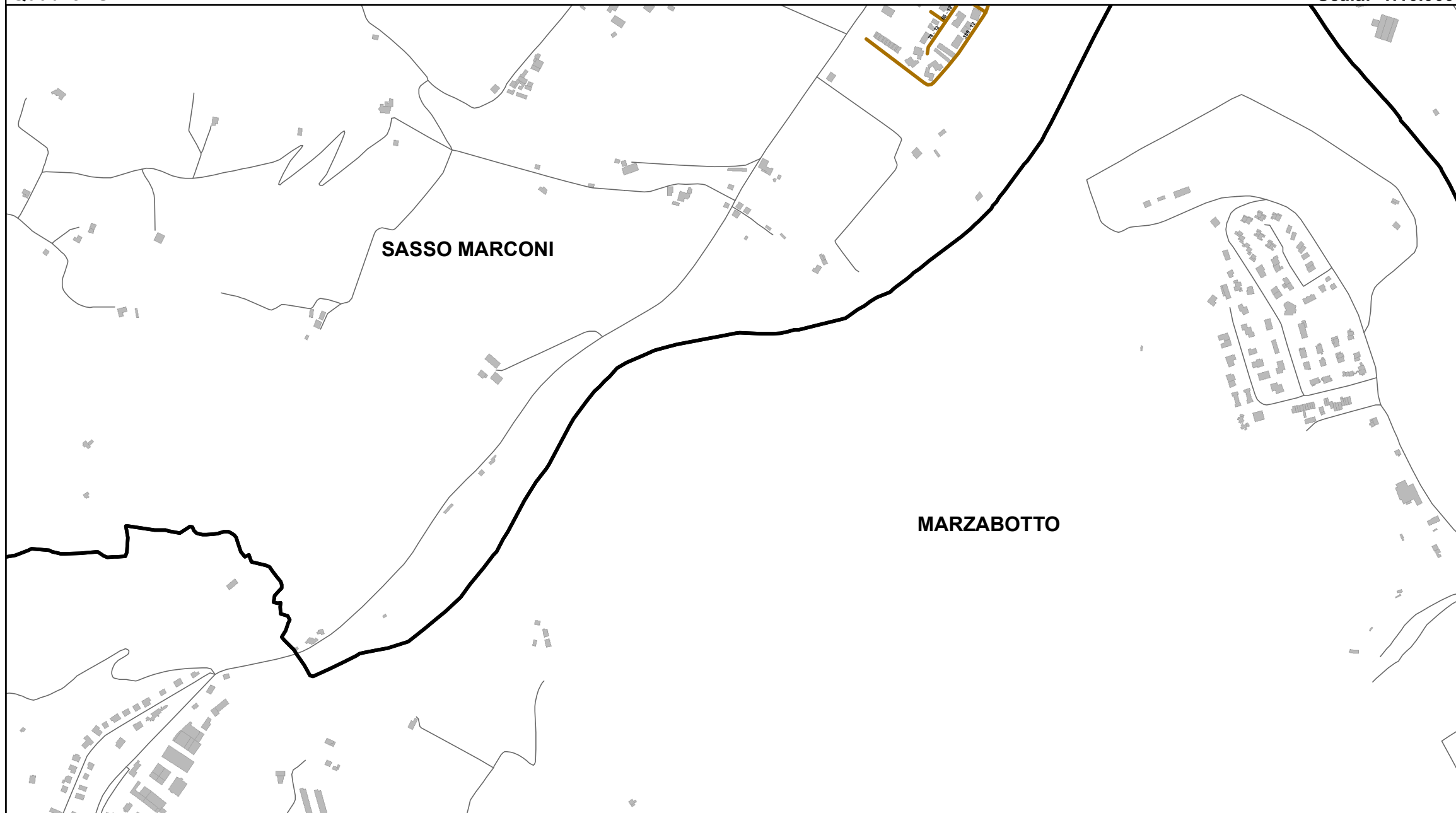
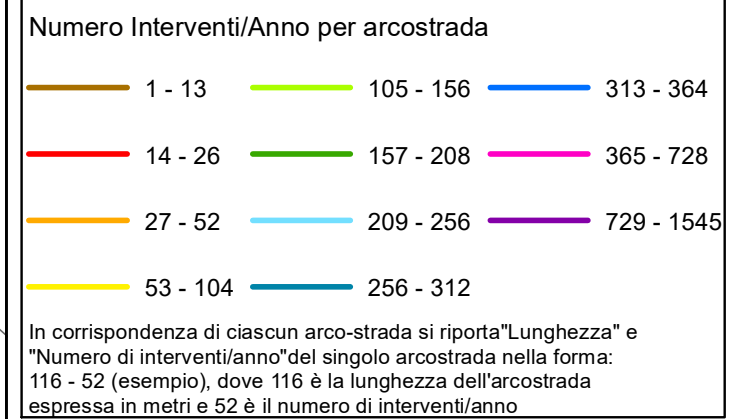


RELAZIONE TECNICA - FASCICOLO 1
Piano Programma Organizzativo

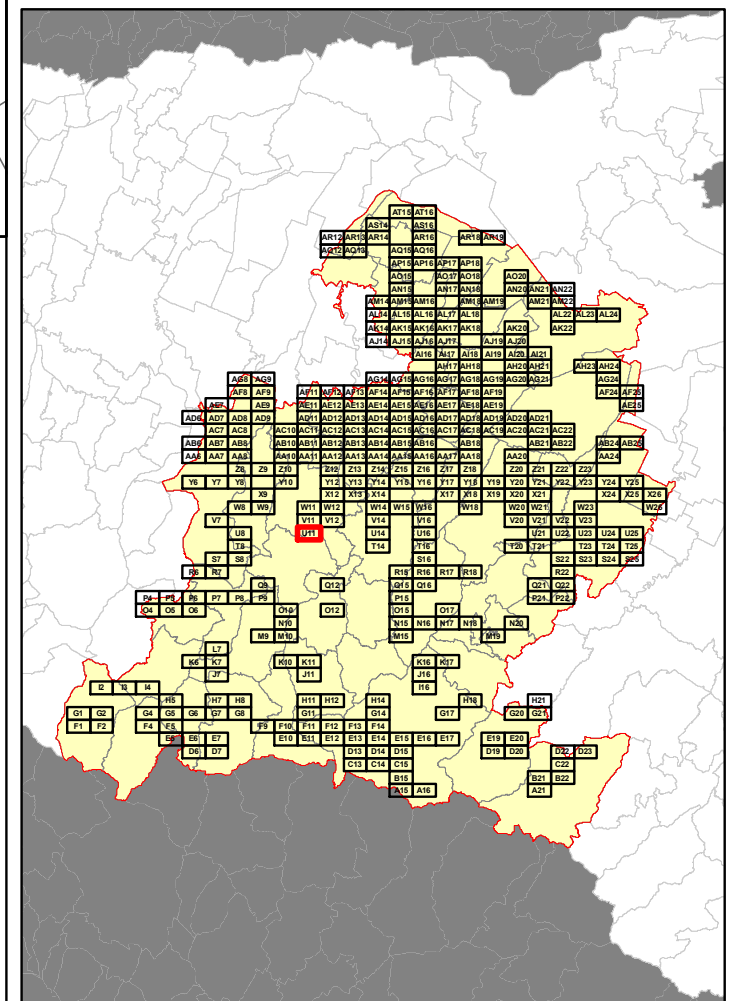
ALLEGATO 1L (PARTE 2)
Spazzamento Misto

Quadri da O15 - Y18

Legenda



Bacino territoriale di Bologna
Scala: 1:1.000.000



Elenco di vie, strade e piazze oggetto di spazzamento

— VIA DELL'ANNUNZIATA

<p>— VIA DELL'ANNUNZIATA</p>

RELAZIONE TECNICA - FASCICOLO 1
Piano Programma Organizzativo

ALLEGATO 1L (PARTE 2)
Spazzamento Misto

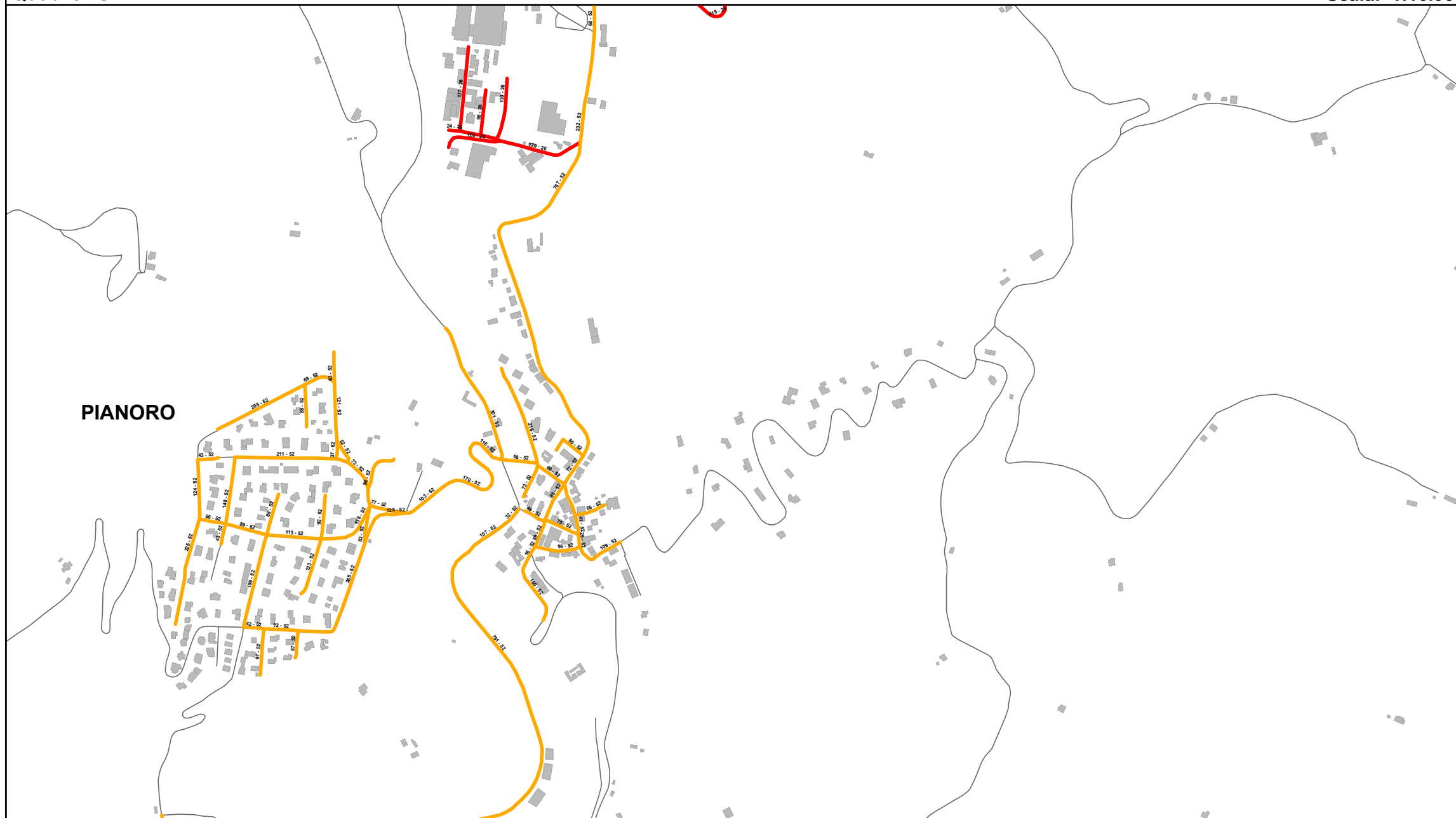
Quadri da O15 - Y18

Legenda

Numero Interventi/Anno per arcostrada

1 - 13	105 - 156	313 - 364
14 - 26	157 - 208	365 - 728
27 - 52	209 - 256	729 - 1545
53 - 104	256 - 312	

In corrispondenza di ciascun arco-strada si riporta "Lunghezza" e "Numero di interventi/anno" del singolo arcostrada nella forma: 116 - 52 (esempio), dove 116 è la lunghezza dell'arcostrada espressa in metri e 52 è il numero di interventi/anno

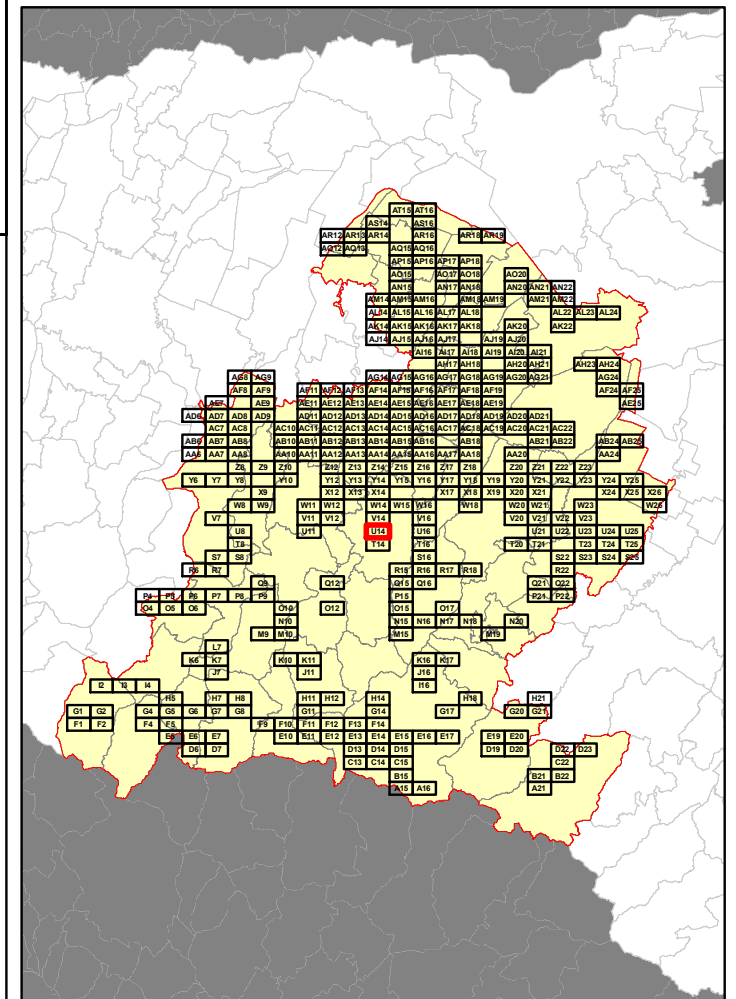


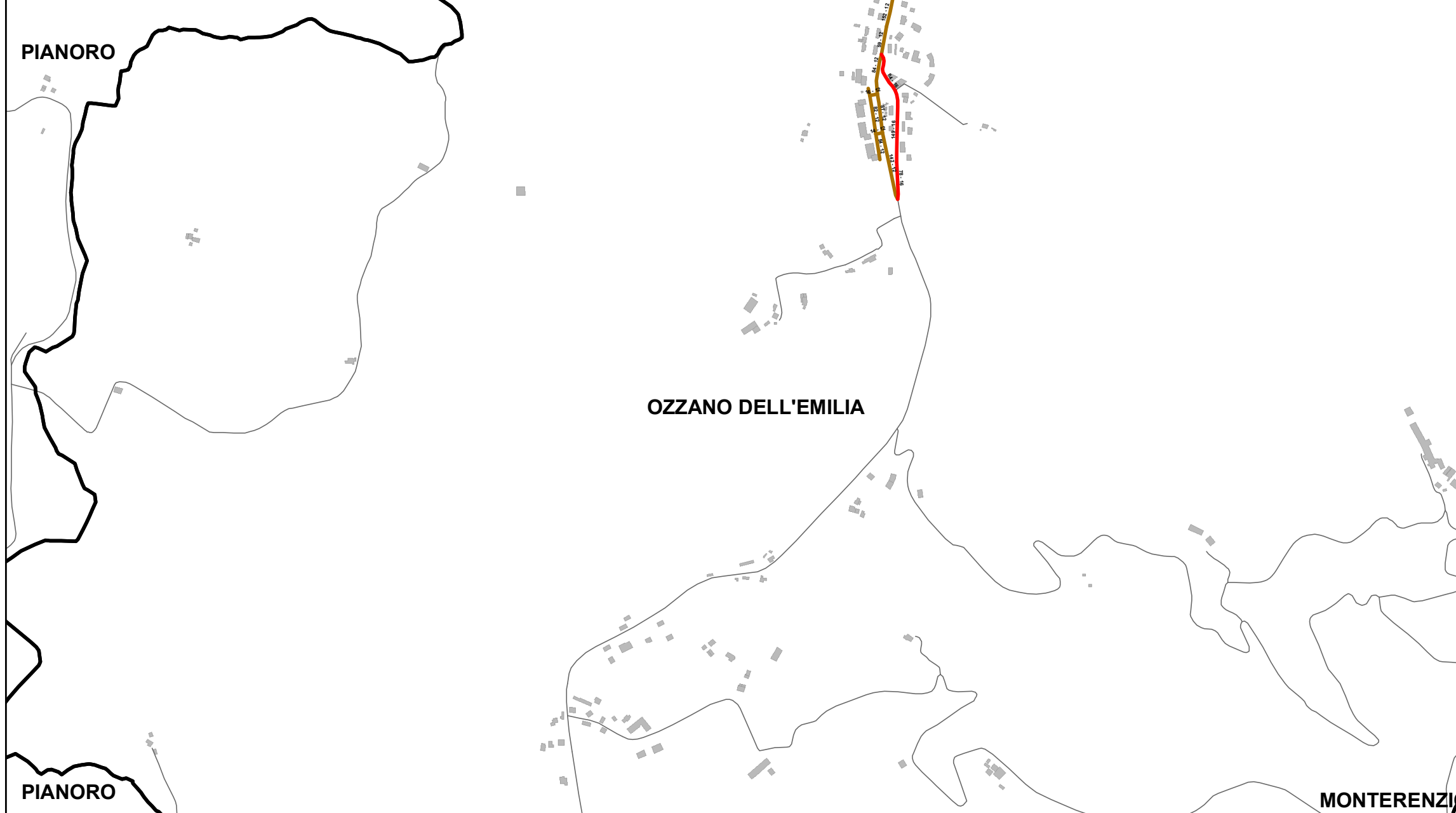
PIANORO

Elenco di vie, strade e piazze oggetto di spazzamento

- VIA ALESSANDRO VOLTA
- VIA BELVEDERE
- VIA DEGLI OLMI
- VIA DEI CEDRI
- VIA DEI PINI
- VIA DEL FIFFO
- VIA DELLA QUERCIA
- VIA DI FONDOVALLE SAVENA
- VIA FRATELLI DALL'OLIO
- VIA GIACOMO LEOPARDI
- VIA IRMA BANDIERA
- VIA MONZUNO
- VIA NAZIONALE
- VIA PIETRO NENNI
- VIA ROMA

Bacino territoriale di Bologna
Scala: 1:1.000.000



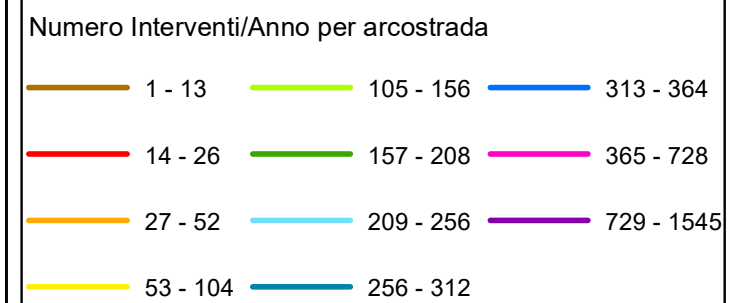


RELAZIONE TECNICA - FASCICOLO 1
Piano Programma Organizzativo

ALLEGATO 1L (PARTE 2)
Spazzamento Misto

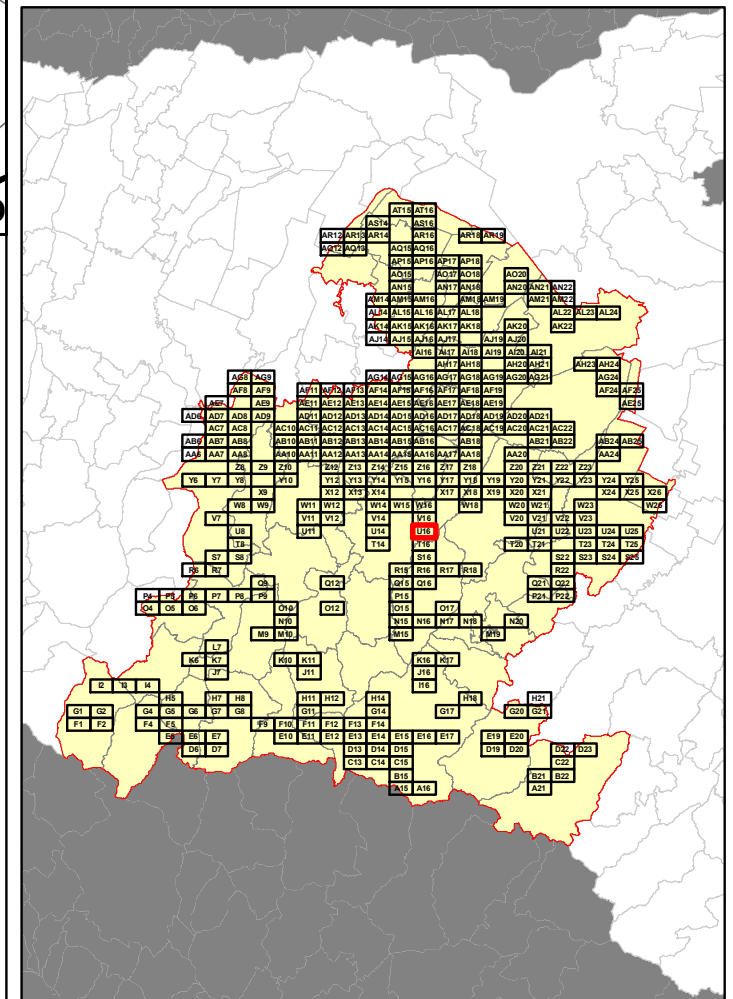
Quadri da O15 - Y18

Legenda



In corrispondenza di ciascun arco-strada si riporta "Lunghezza" e "Numero di interventi/anno" del singolo arcostrada nella forma: 116 - 52 (esempio), dove 116 è la lunghezza dell'arcostrada espressa in metri e 52 è il numero di interventi/anno

Bacino territoriale di Bologna
Scala: 1:1.000.000



Elenco di vie, strade e piazze oggetto di spazzamento

— VIA DELLA RESISTENZA
— VIA DICCE

(This section contains the detailed list of roads and squares to be maintained, which is not fully legible in the provided image.)

RELAZIONE TECNICA - FASCICOLO 1
Piano Programma Organizzativo

ALLEGATO 1L (PARTE 2)
Spazzamento Misto

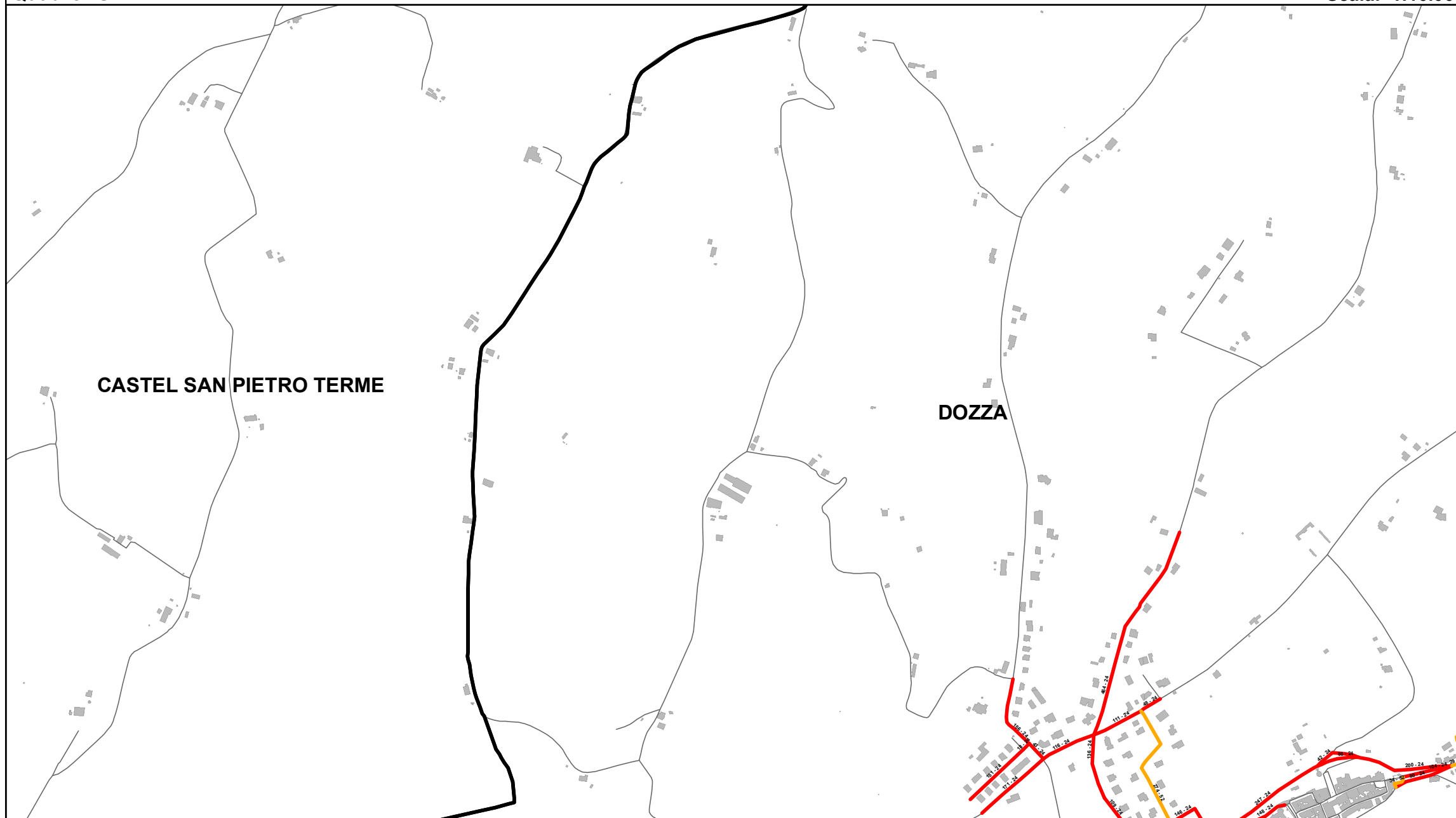
Quadri da O15 - Y18

Legenda

Numero Interventi/Anno per arcostrada

1 - 13	105 - 156	313 - 364
14 - 26	157 - 208	365 - 728
27 - 52	209 - 256	729 - 1545
53 - 104	256 - 312	

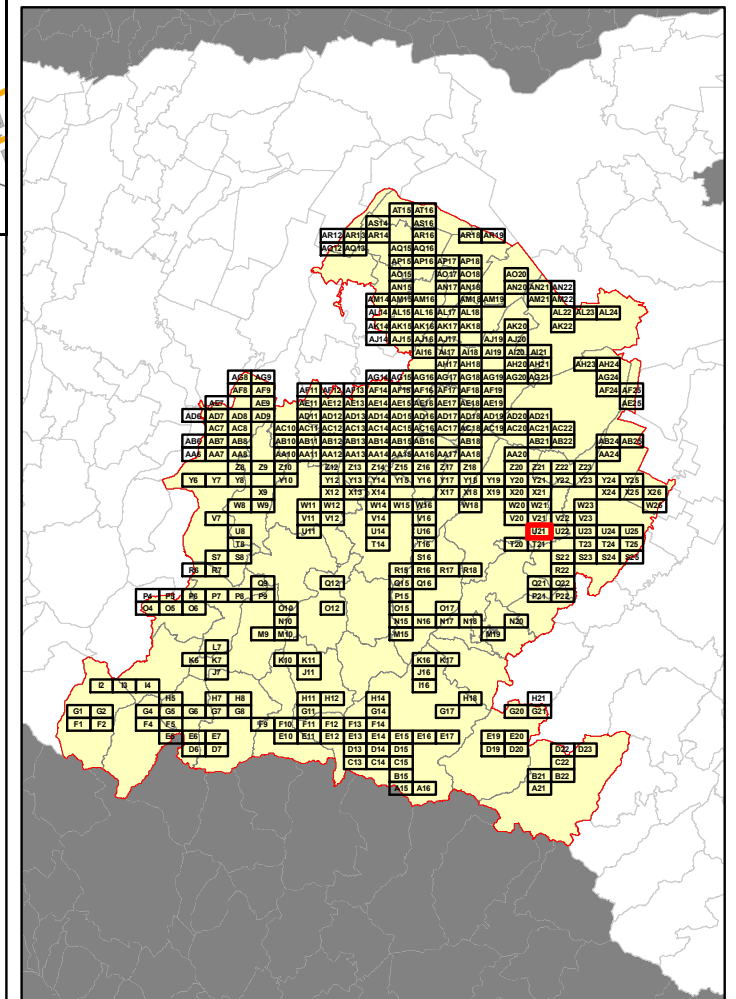
In corrispondenza di ciascun arco-strada si riporta "Lunghezza" e "Numero di interventi/anno" del singolo arcostrada nella forma: 116 - 52 (esempio), dove 116 è la lunghezza dell'arcostrada espressa in metri e 52 è il numero di interventi/anno



Elenco di vie, strade e piazze oggetto di spazzamento

- PIAZZA ANDREA COSTA
- PIAZZA FONTANA
- VIA CADUTI DI VIA FANI
- VIA CALANCO
- VIA CIRCONVALLAZIONE
- VIA DON GIOVANNI MINZONI
- VIA GIOVANNI PASCOLI
- VIA MONTE DEL RE
- VIA NUOVA SABBIOSO
- VIA POGGIACCIO
- VIA VIGNE NUOVE

Bacino territoriale di Bologna
Scala: 1:1.000.000



RELAZIONE TECNICA - FASCICOLO 1
Piano Programma Organizzativo

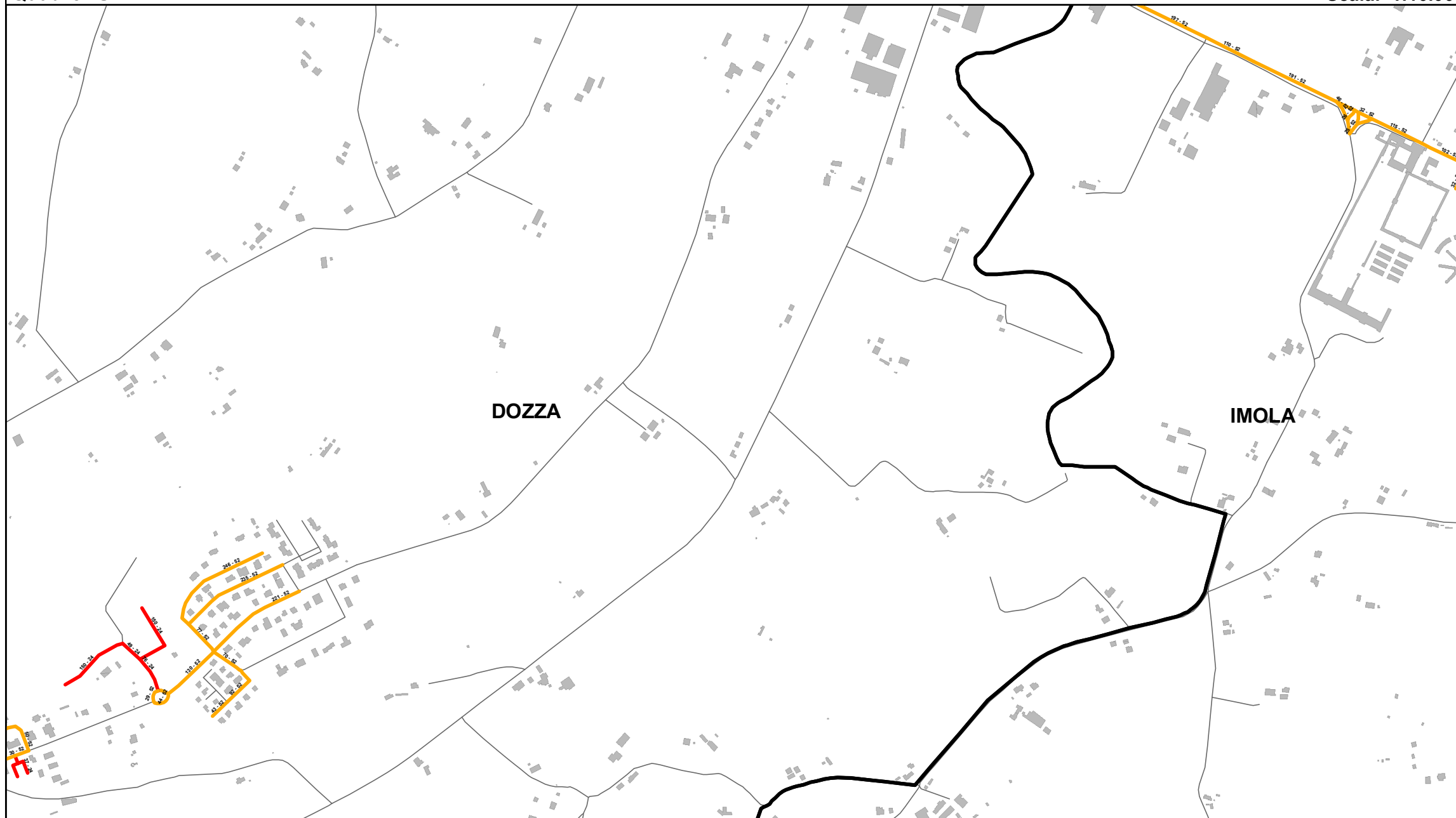
ALLEGATO 1L (PARTE 2)
Spazzamento Misto

Quadri da O15 - Y18

Legenda

Numero Interventi/Anno per arcostrada		
1 - 13	105 - 156	313 - 364
14 - 26	157 - 208	365 - 728
27 - 52	209 - 256	729 - 1545
53 - 104	256 - 312	

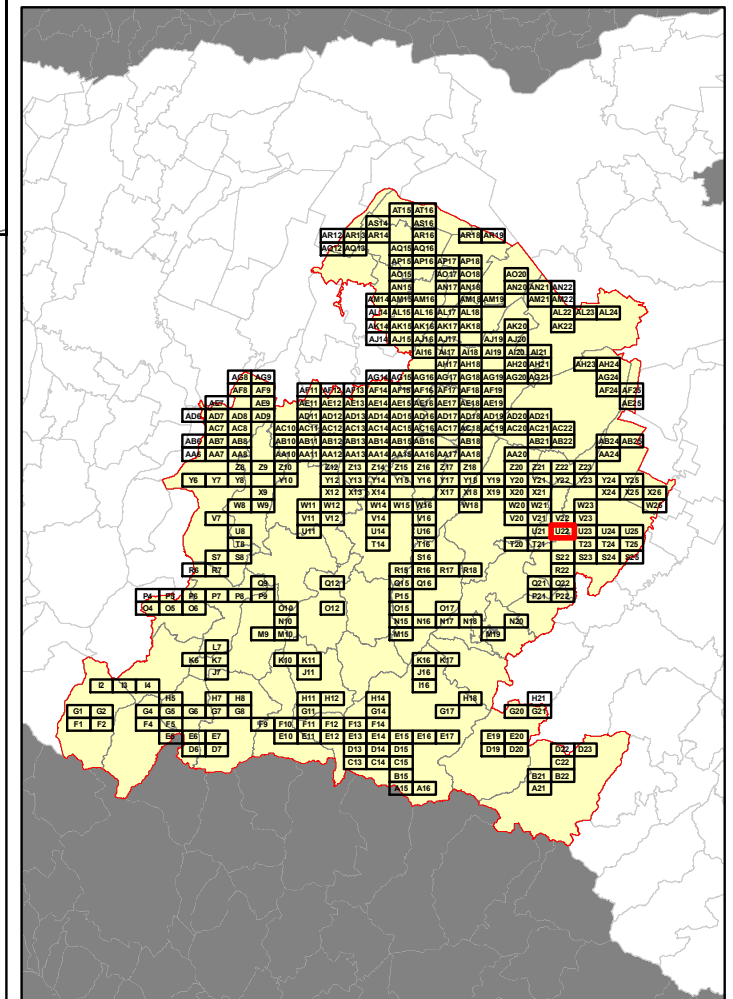
In corrispondenza di ciascun arco-strada si riporta "Lunghezza" e "Numero di interventi/anno" del singolo arcostrada nella forma: 116 - 52 (esempio), dove 116 è la lunghezza dell'arcostrada espressa in metri e 52 è il numero di interventi/anno



Elenco di vie, strade e piazze oggetto di spazzamento

- PARCHEGGIO BARONCINI FERNANDO
- VIA ANSELMO MARABINI
- VIA CALANCO
- VIA DELLE GINESTRE
- VIA DELLE ROSE
- VIA DELLE VIOLE
- VIA EMILIA PONENTE
- VIA GIACOMO MATTEOTTI
- VIA GIOVANNI PASCOLI
- VIA GIUSEPPE MASSARENTI
- VIA MONTE DI SOPRA
- VIA MONTECATONE

Bacino territoriale di Bologna
Scala: 1:1.000.000

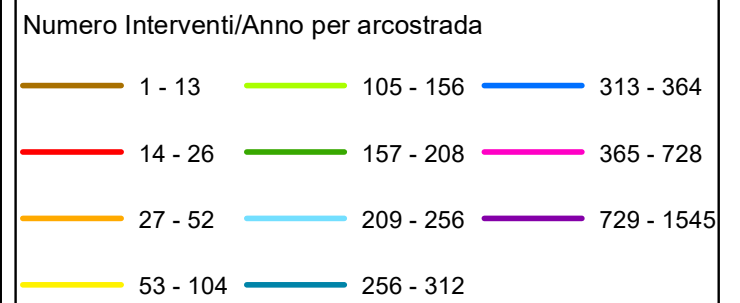


RELAZIONE TECNICA - FASCICOLO 1
Piano Programma Organizzativo

ALLEGATO 1L (PARTE 2)
Spazzamento Misto

Quadri da O15 - Y18

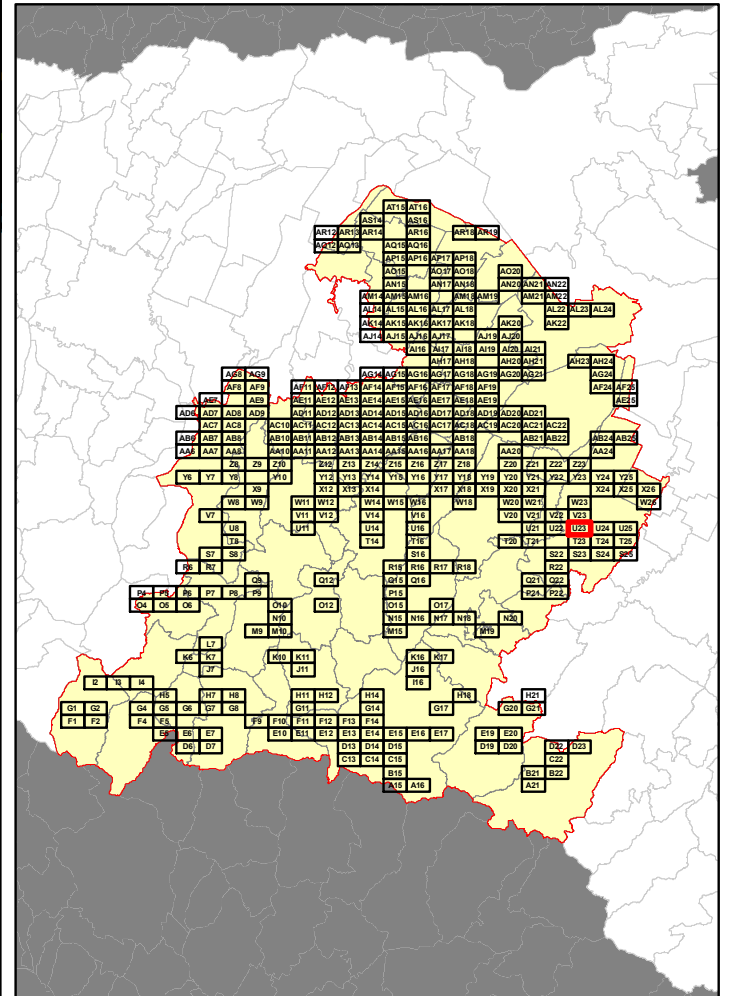
Legenda



In corrispondenza di ciascun arco-strada si riporta "Lunghezza" e "Numero di interventi/anno" del singolo arcostrada nella forma: 116 - 52 (esempio), dove 116 è la lunghezza dell'arcostrada espressa in metri e 52 è il numero di interventi/anno



Bacino territoriale di Bologna
Scala: 1:1.000.000



Elenco di vie, strade e piazze oggetto di spazzamento

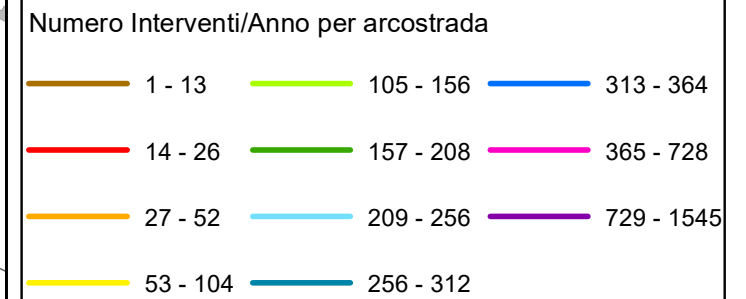
- | | |
|-----------------------------------|------------------------------|
| — AREA VERDE RITA LEVI MONTALCINI | — VIA GENNEVILLIERS |
| — GIARDINO EUROPA UNITA | — VIA GENUZIO BENTINI |
| — GRNO DAL MONTE CASONI GIACOMO | — VIA GIULIANO LUZZI |
| — ROTATORIA ALTIERO SPINELLI | — VIA GIULIO CESARE CROCE |
| — ROTATORIA CADUTI SUL LAVORO | — VIA GIUSEPPE BUCCI |
| — VIA ALESSANDRO CODIVILLA | — VIA GUIDACCIO DA IMOLA |
| — VIA ALESSANDRO VOLTA | — VIA LIDICE |
| — VIA ANACLETO CAVINA | — VIA LIVIO POLETTI |
| — VIA ANFITEATRO ROMANO | — VIA LUIGI TINTI |
| — VIA ANNA FRANK | — VIA LUIGI ZAPPI CERONI |
| — VIA ANTONIO NARDOZZI | — VIA MARZABOTTO |
| — VIA AUGUSTO NESI | — VIA MASSIMO VILLA |
| — VIA AUGUSTO RIGHI | — VIA MONTE BATTAGLIA |
| — VIA BARTEOLO NIGRISOLI | — VIA MONTERICCO |
| — VIA BELPOGGIO | — VIA ODOFREDO II |
| — VIA BELVEDERE | — VIA OLIANO LANDI |
| — VIA BOMBARDINI | — VIA OTELLO CARDELLI |
| — VIA BOVES | — VIA PADRE SERAFINO GADDONI |
| — VIA CADUTI DI CEFALONIA | — VIA PIERO GOBETTI |
| — VIA CALDERINI | — VIA PIETRO BARONCINI |
| — VIA CAMILLO BENSO CAVOUR | — VIA POLA |
| — VIA CELSO SILIMBANI | — VIA PRIMAVERA |
| — VIA CESARE BECCARIA | — VIA QUATTORDICI APRILE |
| — VIA CINQUINATO BARUZZI | — VIA RINALDO ANDREINI |
| — VIA CORRADO BORGHI | — VIA ROBERTO GHERARDI |
| — VIA CROCE COPERTA | — VIA SERGIO RAGAZZINI |
| — VIA DALMONTE | — VIA TOMMASO CASONI |
| — VIA DELLA COOPERAZIONE | — VIA VALDIMIRO GOLLINI |
| — VIA DELLA MILANA | — VIA VILLA CLELIA |
| — VIA DELLA SOLIDARIETA' | — VIA VITTIME DI POZZO BECCA |
| — VIA DIGIONE | — VIA WALTER TAMPIERI |
| — VIA EMILIA PONENTE | — VIA ZAMPIERI VESPIGNANI |
| — VIA FORNACE GALLOTTI | — VIALE CAPPUCINI |
| — VIA FORNACE SCHEDE | — VIALE GIOSUE' CARDUCCI |
| — VIA FOSSE ARDEATINE | — VIALE GIOVANNI AMENDOLA |
| — VIA FRANCO FRANCHINI | — VIALE GIULIEMMO MARCONI |
| — VIA FRATELLI GIOVANNINI | — VIALE MARIA ZANOTTI |
| — VIA FRATELLI GUALANDI | — VIALE PAMBERA |
| — VIA GALASSI | — VICOLE ALESSANDRO TARTAGNI |
| — VIA GALILEO GALILEI | |

RELAZIONE TECNICA - FASCICOLO 1
Piano Programma Organizzativo

ALLEGATO 1L (PARTE 2)
Spazzamento Misto

Quadri da O15 - Y18

Legenda



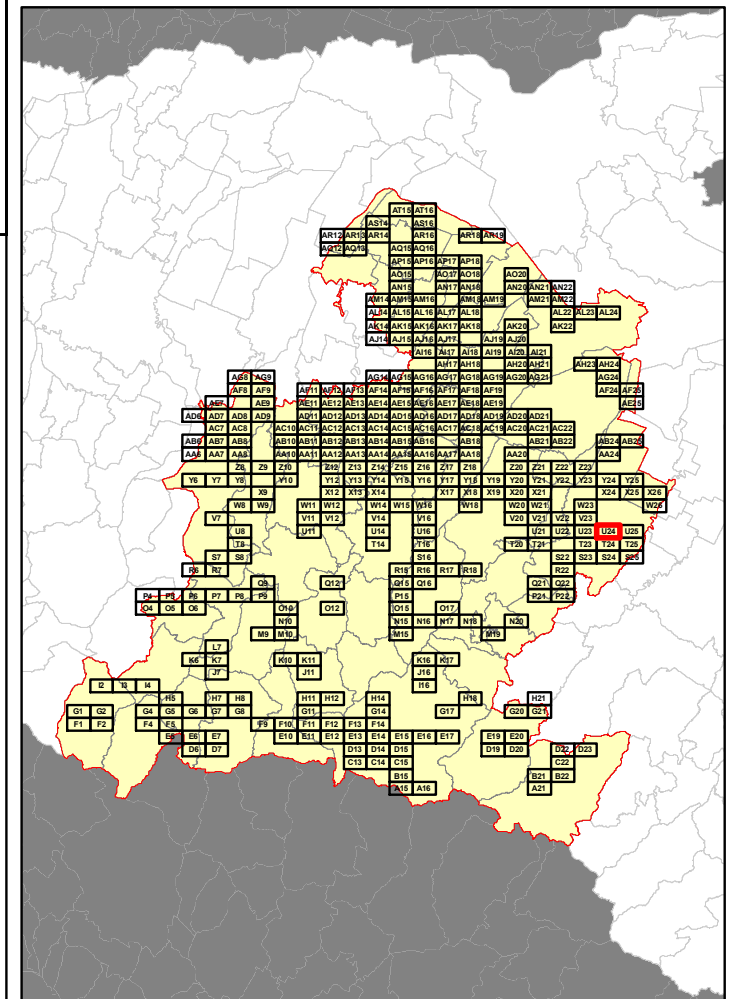
In corrispondenza di ciascun arco-strada si riporta "Lunghezza" e "Numero di interventi/anno" del singolo arcostrada nella forma: 116 - 52 (esempio), dove 116 è la lunghezza dell'arcostrada espressa in metri e 52 è il numero di interventi/anno



Elenco di vie, strade e piazze oggetto di spazzamento

- PIAZZALE ALESSANDRO PERTINI
- PIAZZALE ANSELMO MARABINI
- ROTATORIA LAVORATORI INGIUSTAMENTE LICENZIATI
- VIA ASPROMONTE
- VIA CAMILLO BENSO CAVOUR
- VIA CASE DI DOZZA
- VIA COGNE
- VIA DEL LAVORO
- VIA DELLA RESISTENZA
- VIA DELLA SENERINA
- VIA DON GIOVANNI MINZONI
- VIA DUE GIUGNO
- VIA FRATELLI CAROLI
- VIA GIUSEPPE BUCCI
- VIA GIUSEPPE DI VITTORIO
- VIA GIUSEPPE SCARABELLI
- VIA LUIGI GALVANI
- VIA MANFREDI
- VIA MENTANA
- VIA PIAVE
- VIA PIERO GOBETTI
- VIA PUROCELO
- VIA QUATTRO NOVEMBRE
- VIA QUINTO CENNI
- VIA SALUTE
- VIA SELICE
- VIA SERRAGLIO
- VIA VENTICINQUE APRILE
- VIA VENTQUATTRO MAGGIO
- VIA VITTORIO VENETO
- VIALE ANDREA COSTA
- VIALE FERNANDO DE ROSA
- VIALE GIOSUE' CARDUCCI
- VIALE GUGLIELMO MARCONI
- VIALE PAMBERA
- VICOLE ALESSANDRO TARTAGNI

Bacino territoriale di Bologna
 Scala: 1:1.000.000



RELAZIONE TECNICA - FASCICOLO 1
Piano Programma Organizzativo

ALLEGATO 1L (PARTE 2)
Spazzamento Misto

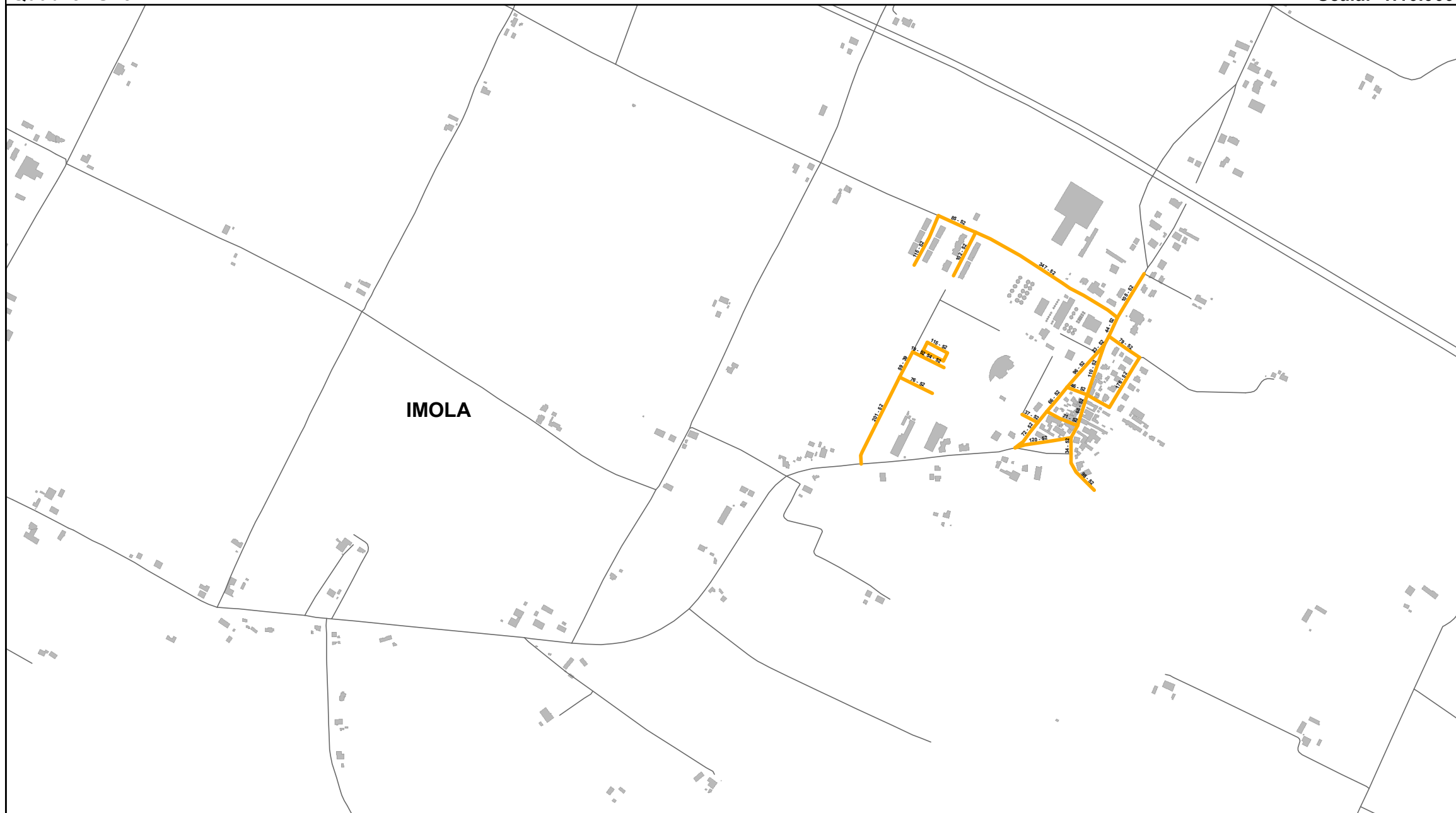
Quadri da O15 - Y18

Legenda

Numero Interventi/Anno per arcostrada

1 - 13	105 - 156	313 - 364
14 - 26	157 - 208	365 - 728
27 - 52	209 - 256	729 - 1545
53 - 104	256 - 312	

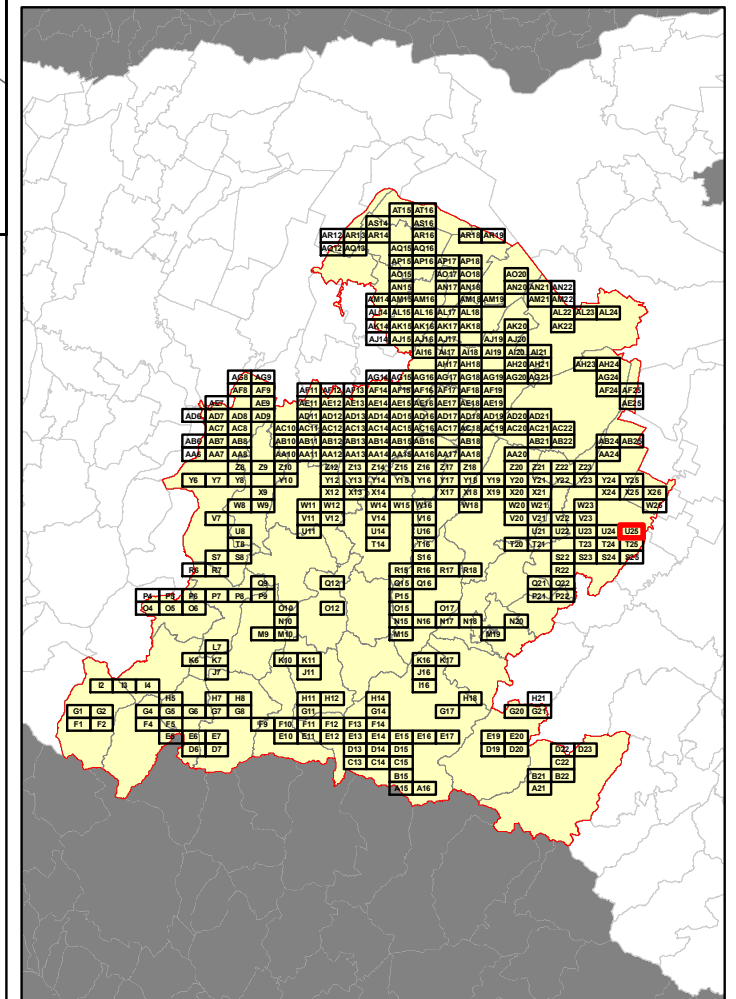
In corrispondenza di ciascun arco-strada si riporta "Lunghezza" e "Numero di interventi/anno" del singolo arcostrada nella forma: 116 - 52 (esempio), dove 116 è la lunghezza dell'arcostrada espressa in metri e 52 è il numero di interventi/anno



Elenco di vie, strade e piazze oggetto di spazzamento

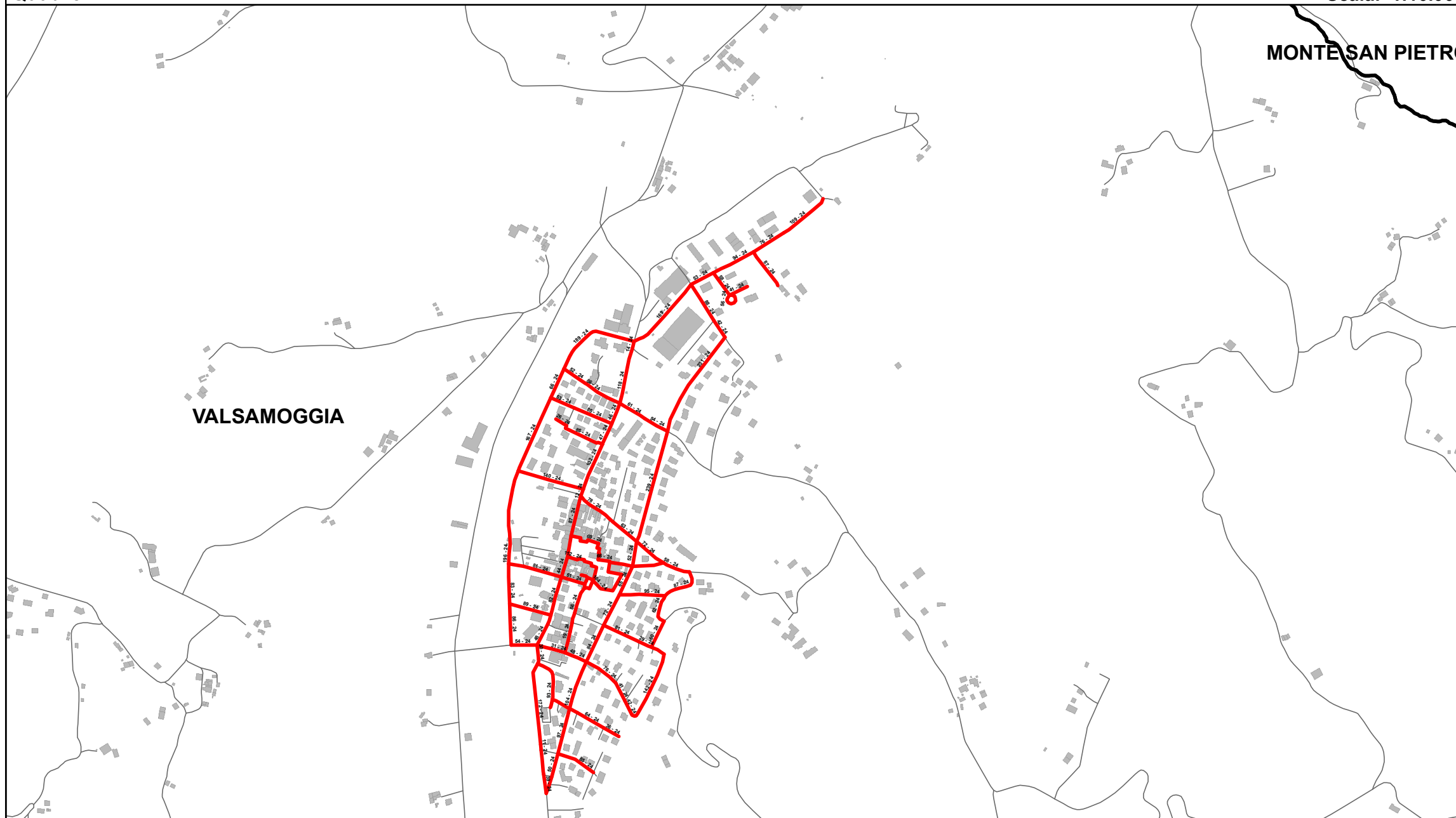
- VIA ANTONIO SEGNI
- VIA CHESA DI SAN PROSPERO
- VIA GIUSEPPE CASADIO GADDONI
- VIA GIUSEPPE DOSSETTI
- VIA MATTEO GALEOTTI
- VIA NATALE BOLOGNESI
- VIA RAMPE DI SAN PROSPERO
- VIA RINO GEMINIANI
- VIA SAN PROSPERO
- VIA UGO MASRATI

Bacino territoriale di Bologna
Scala: 1:1.000.000



MONTE SAN PIETRO

VALSAMOGGIA



RELAZIONE TECNICA - FASCICOLO 1
Piano Programma Organizzativo

ALLEGATO 1L (PARTE 2)
Spazzamento Misto

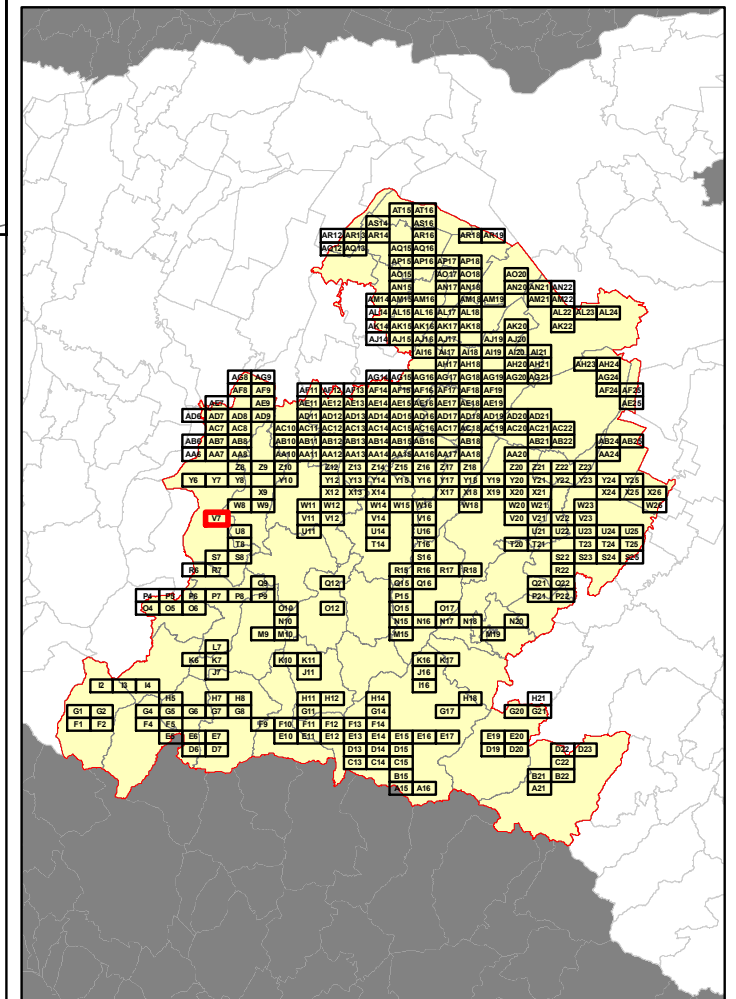
Quadri da O15 - Y18

Legenda

Numero Interventi/Anno per arcostrada		
1 - 13	105 - 156	313 - 364
14 - 26	157 - 208	365 - 728
27 - 52	209 - 256	729 - 1545
53 - 104	256 - 312	

In corrispondenza di ciascun arco-strada si riporta "Lunghezza" e "Numero di interventi/anno" del singolo arcostrada nella forma: 116 - 52 (esempio), dove 116 è la lunghezza dell'arcostrada espressa in metri e 52 è il numero di interventi/anno

Bacino territoriale di Bologna
Scala: 1:1.000.000



Elenco di vie, strade e piazze oggetto di spazzamento

- PIAZZA QUINDICI AGOSTO LOC. SAVIGNO
- VIA AMERIGO VESPUCCI LOC. SAVIGNO
- VIA BUIA LOC. SAVIGNO
- VIA CA' DI ROPA LOC. SAVIGNO
- VIA CRISTOFORO COLOMBO LOC. SAVIGNO
- VIA DEI COLLI LOC. SAVIGNO
- VIA DEL LAVORO LOC. SAVIGNO
- VIA DEL PARCO LOC. SAVIGNO
- VIA DELL'AIÀ LOC. SAVIGNO
- VIA DELL'ARTIGIANO LOC. SAVIGNO
- VIA DELLA LIBERTÀ LOC. SAVIGNO
- VIA DELLA PACE LOC. SAVIGNO
- VIA FORESE LOC. SAVIGNO
- VIA GUGLIELMO MARCONI LOC. SAVIGNO
- VIA ISONZO LOC. SAVIGNO
- VIA KENNEDY LOC. SAVIGNO
- VIA LUIGI GALVANI LOC. SAVIGNO
- VIA MONTEBELLO LOC. SAVIGNO
- VIA MONTEGRAPPA LOC. SAVIGNO
- VIA MONTEVECCHIO LOC. SAVIGNO
- VIA PAPA GIOVANNI XXIII LOC. SAVIGNO
- VIA PIANELLA LOC. SAVIGNO
- VIA PIAVE LOC. SAVIGNO
- VIA RONCADELLA LOC. SAVIGNO
- VIA SALVO D'ACQUISTO LOC. SAVIGNO
- VIA TENENTE PIERANTONI LOC. SAVIGNO
- VICOLO DEL VOLTONE LOC. SAVIGNO

RELAZIONE TECNICA - FASCICOLO 1
Piano Programma Organizzativo

ALLEGATO 1L (PARTE 2)
Spazzamento Misto

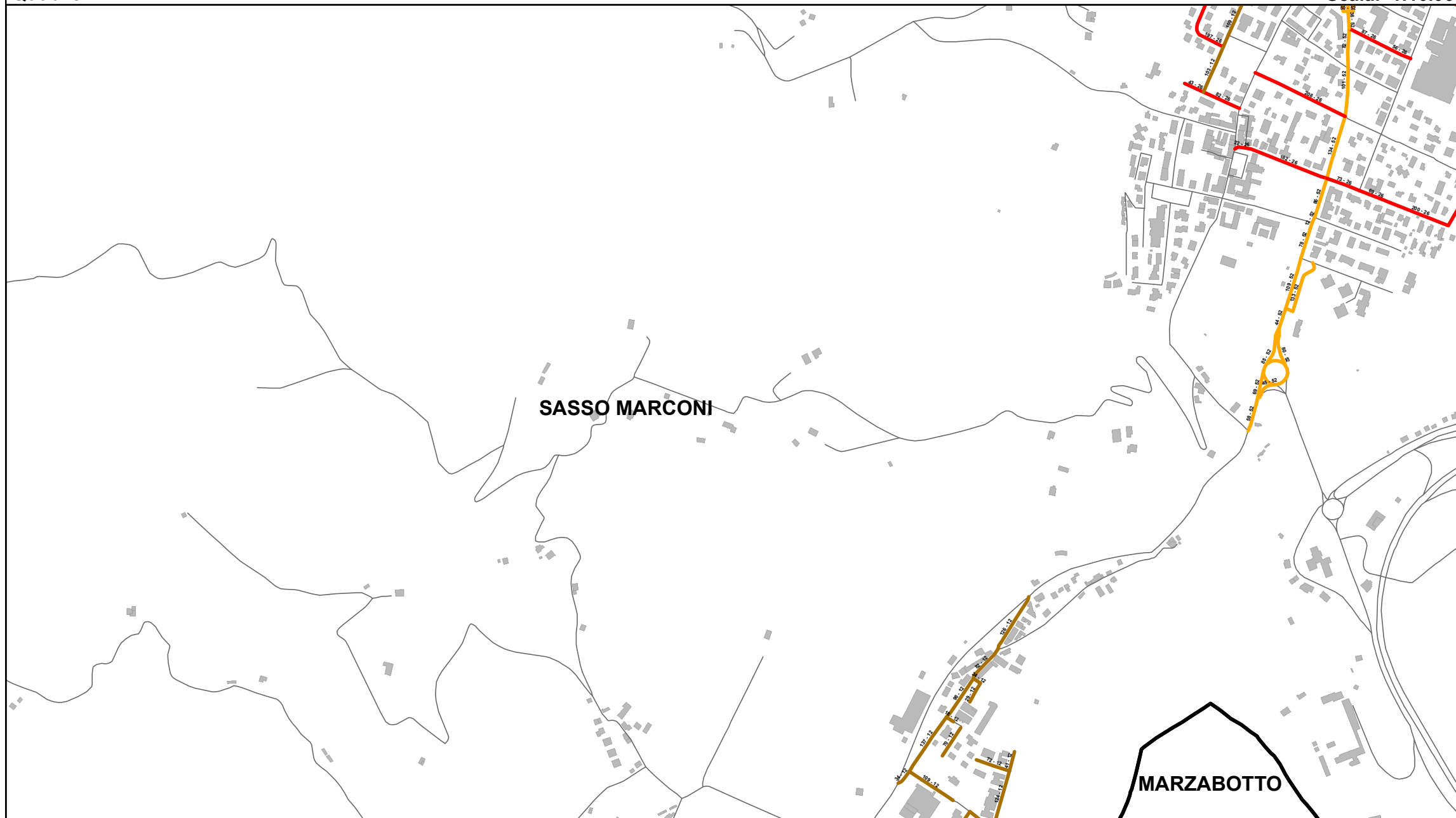
Quadri da O15 - Y18

Legenda

Numero Interventi/Anno per arcostrada

1 - 13	105 - 156	313 - 364
14 - 26	157 - 208	365 - 728
27 - 52	209 - 256	729 - 1545
53 - 104	256 - 312	

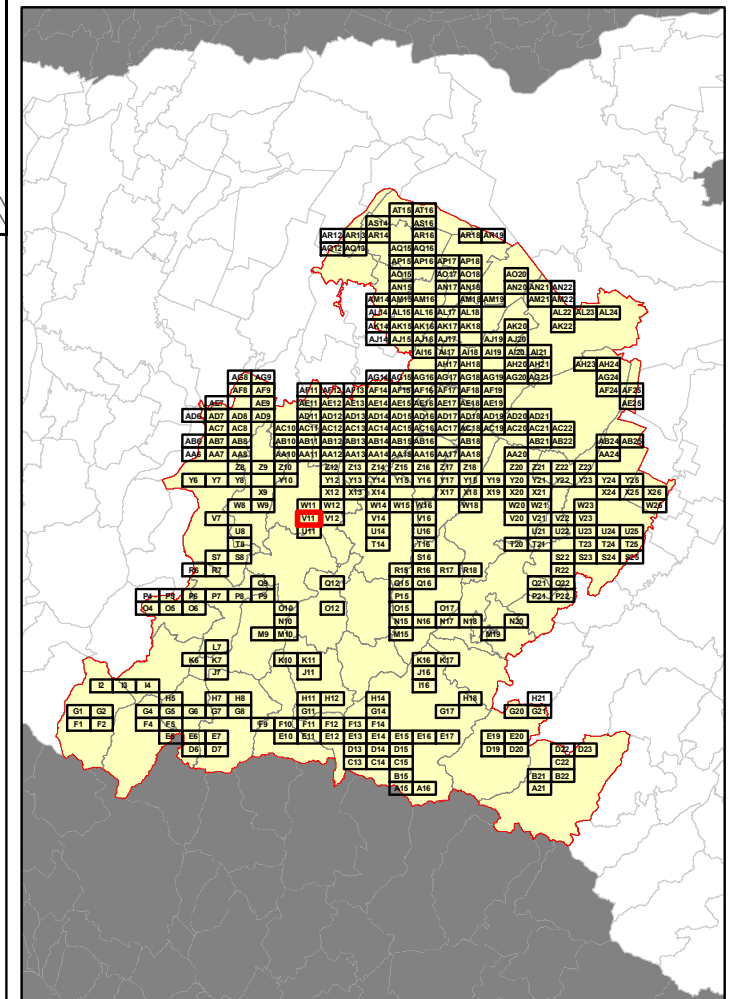
In corrispondenza di ciascun arco-strada si riporta "Lunghezza" e "Numero di interventi/anno" del singolo arcostrada nella forma: 116 - 52 (esempio), dove 116 è la lunghezza dell'arcostrada espressa in metri e 52 è il numero di interventi/anno



Elenco di vie, strade e piazze oggetto di spazzamento

- PIAZZA GUIDO CREMONINI
- VIA ANTONIO GRAMSCI
- VIA CLAUDIO ACHILLINI
- VIA DELL'ANNUNZIATA
- VIA DELLA REPUBBLICA
- VIA FONTANA
- VIA HELSTON
- VIA JOHN FITZGERALD KENNEDY
- VIA NICOLO' SANUTI
- VIA PONTE ALBANO
- VIA STAZIONE
- VIALE NUOVO

Bacino territoriale di Bologna
Scala: 1:1.000.000





RELAZIONE TECNICA - FASCICOLO 1
Piano Programma Organizzativo

ALLEGATO 1L (PARTE 2)
Spazzamento Misto

Quadri da O15 - Y18

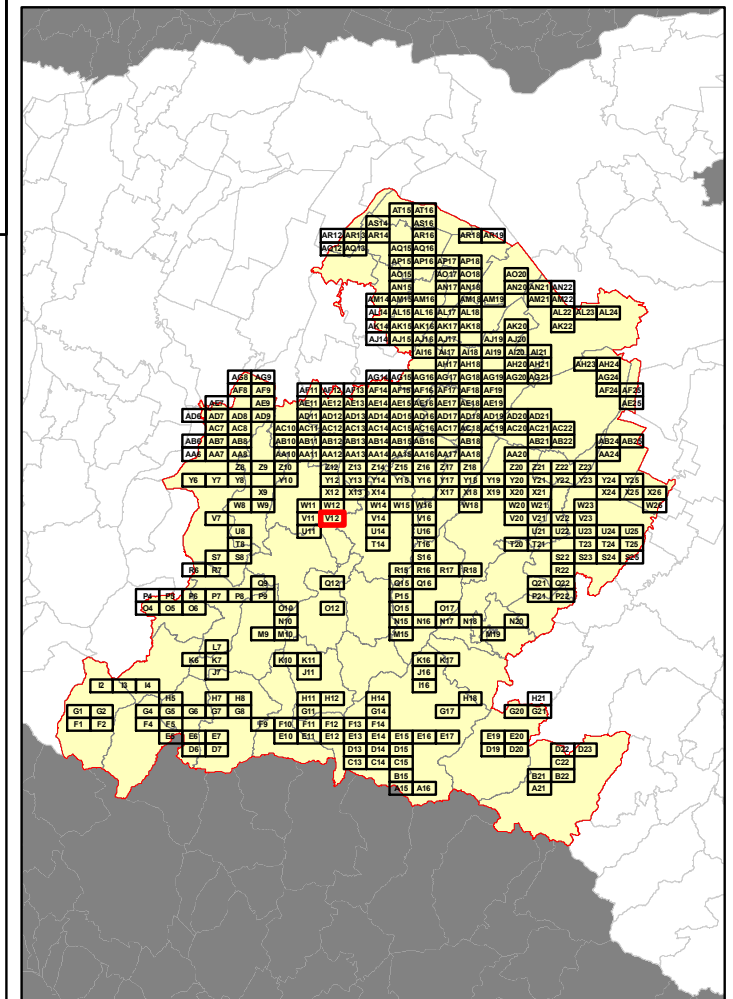
Legenda

Numero Interventi/Anno per arcostrada

1 - 13	105 - 156	313 - 364
14 - 26	157 - 208	365 - 728
27 - 52	209 - 256	729 - 1545
53 - 104	256 - 312	

In corrispondenza di ciascun arco-strada si riporta "Lunghezza" e "Numero di interventi/anno" del singolo arcostrada nella forma: 116 - 52 (esempio), dove 116 è la lunghezza dell'arcostrada espressa in metri e 52 è il numero di interventi/anno

Bacino territoriale di Bologna
Scala: 1:1.000.000



Elenco di vie, strade e piazze oggetto di spazzamento

- VIA PONTE ALBANO
- VIA SAN LORENZO



RELAZIONE TECNICA - FASCICOLO 1
Piano Programma Organizzativo

ALLEGATO 1L (PARTE 2)
Spazzamento Misto

Quadri da O15 - Y18

Legenda

Numero Interventi/Anno per arcostrada

1 - 13	105 - 156	313 - 364
14 - 26	157 - 208	365 - 728
27 - 52	209 - 256	729 - 1545
53 - 104	256 - 312	

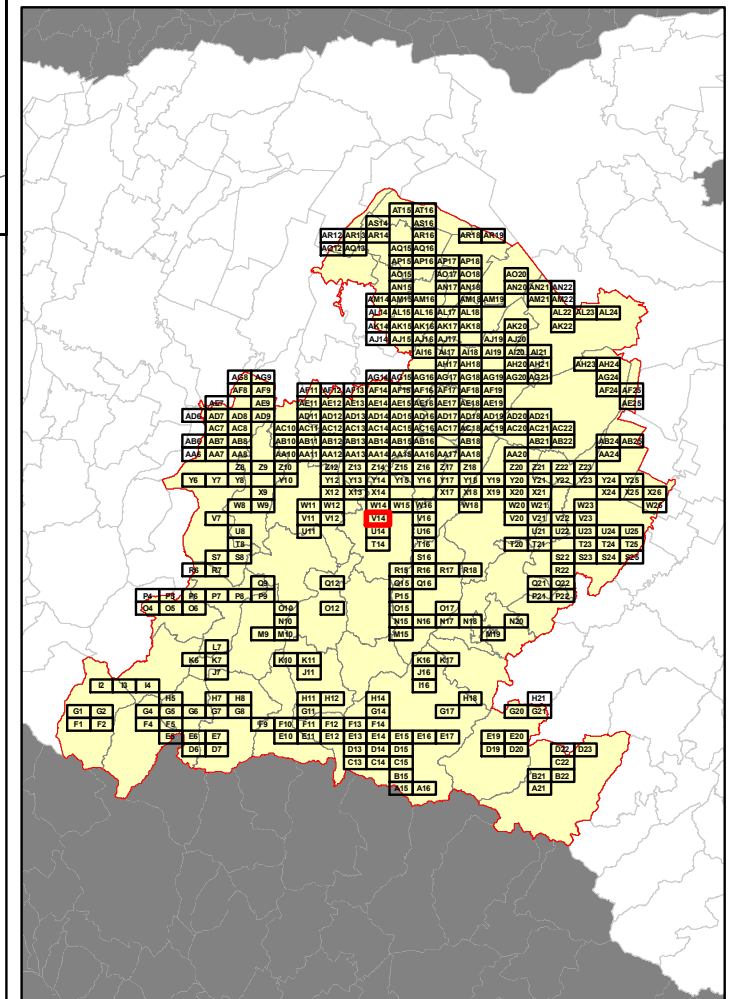
In corrispondenza di ciascun arco-strada si riporta "Lunghezza" e "Numero di interventi/anno" del singolo arcostrada nella forma: 116 - 52 (esempio), dove 116 è la lunghezza dell'arcostrada espressa in metri e 52 è il numero di interventi/anno



Elenco di vie, strade e piazze oggetto di spazzamento

- PIAZZA DEI MARTIRI
- VIA ANTONIO GRAMSCI
- VIA CARLO LEVI
- VIA DANTE ALIGHIERI
- VIA DEL LAVORO
- VIA DEL SAVENA
- VIA DELL'ARTIGIANO
- VIA DELLA FERROVIA
- VIA DELLA LIBERTA'
- VIA DELLA REPUBBLICA
- VIA DELLO SPORT
- VIA DI CASINO
- VIA GIACOMO LEOPARDI
- VIA GIACOMO MATTEOTTI
- VIA GIARDINO
- VIA GINEPRETO
- VIA GIOSUE' CARDUCCI
- VIA GIUSEPPE DOZZA
- VIA GUGLIELMO MARCONI
- VIA LUDOVICO ARIOSTO
- VIA LUIGI FANTINI
- VIA NAZIONALE
- VIA PADRE MARELLA
- VIA PAPA GIOVANNI XXIII
- VIA PETRARCA
- VIA PIERINO BOLOGNESI
- VIA REMO GRILLINI
- VIA RISORGIMENTO
- VIA RODOLFO MORANDI
- VIALE DELLA RESISTENZA

Bacino territoriale di Bologna
Scala: 1:1.000.000



RELAZIONE TECNICA - FASCICOLO 1
Piano Programma Organizzativo

ALLEGATO 1L (PARTE 2)
Spazzamento Misto

Quadri da O15 - Y18

Legenda

Numero Interventi/Anno per arcostrada

1 - 13	105 - 156	313 - 364
14 - 26	157 - 208	365 - 728
27 - 52	209 - 256	729 - 1545
53 - 104	256 - 312	

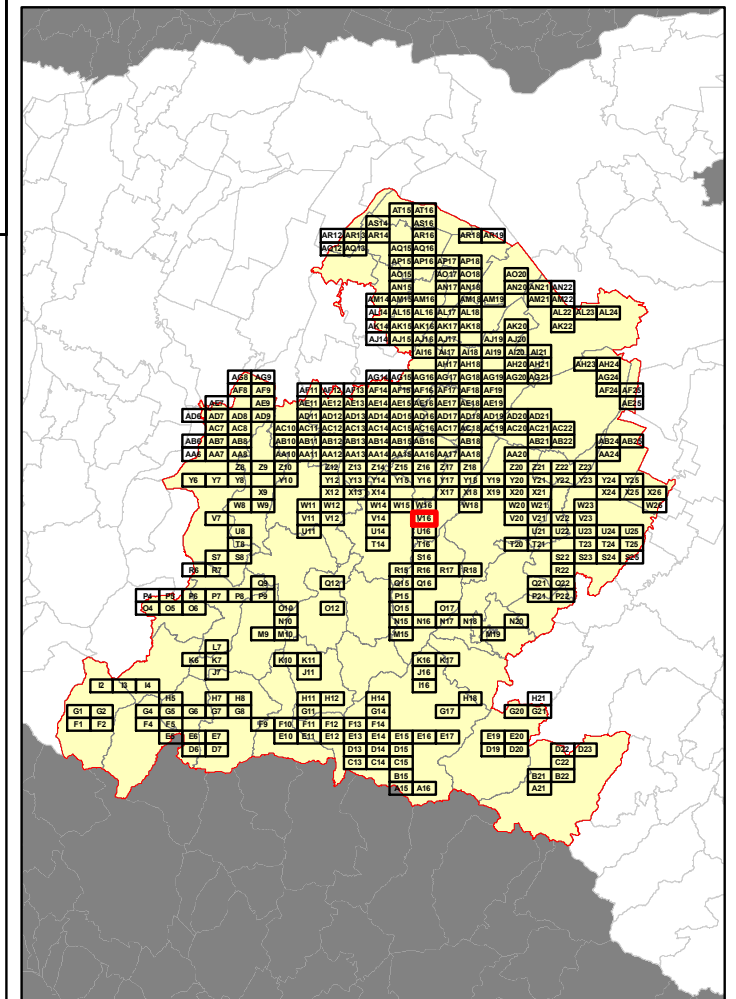
In corrispondenza di ciascun arco-strada si riporta "Lunghezza" e "Numero di interventi/anno" del singolo arcostrada nella forma: 116 - 52 (esempio), dove 116 è la lunghezza dell'arcostrada espressa in metri e 52 è il numero di interventi/anno



Elenco di vie, strade e piazze oggetto di spazzamento

- VIA DEL PARTIGIANO
- VIA DELLA PACE
- VIA GALILEO GALILEI
- VIA IDICE
- VIA SAN LEO

Bacino territoriale di Bologna
Scala: 1:1.000.000



RELAZIONE TECNICA - FASCICOLO 1
Piano Programma Organizzativo

ALLEGATO 1L (PARTE 2)
Spazzamento Misto

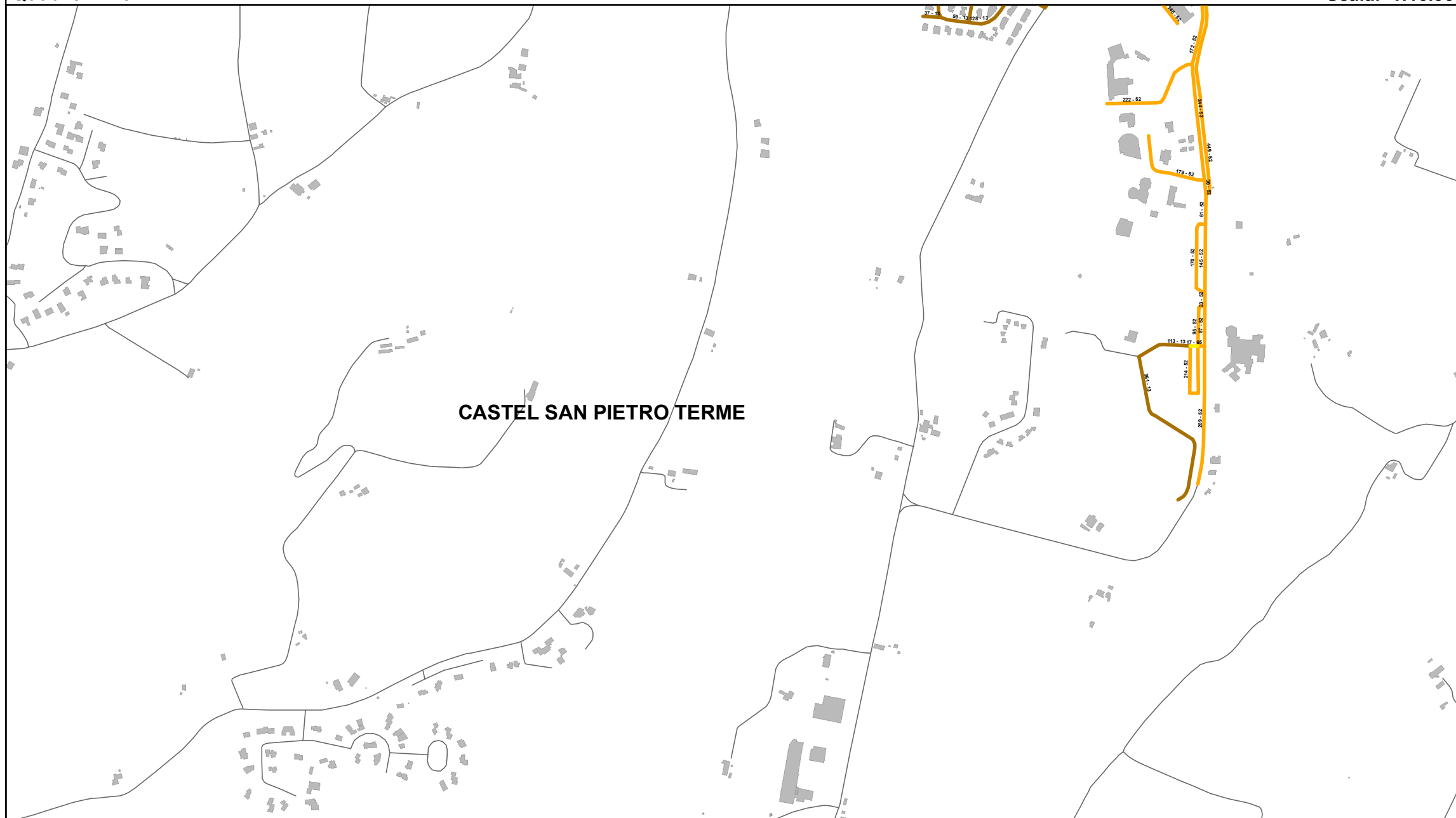
Quadri da O15 - Y18

Legenda

Numero Interventi/Anno per arcostrada

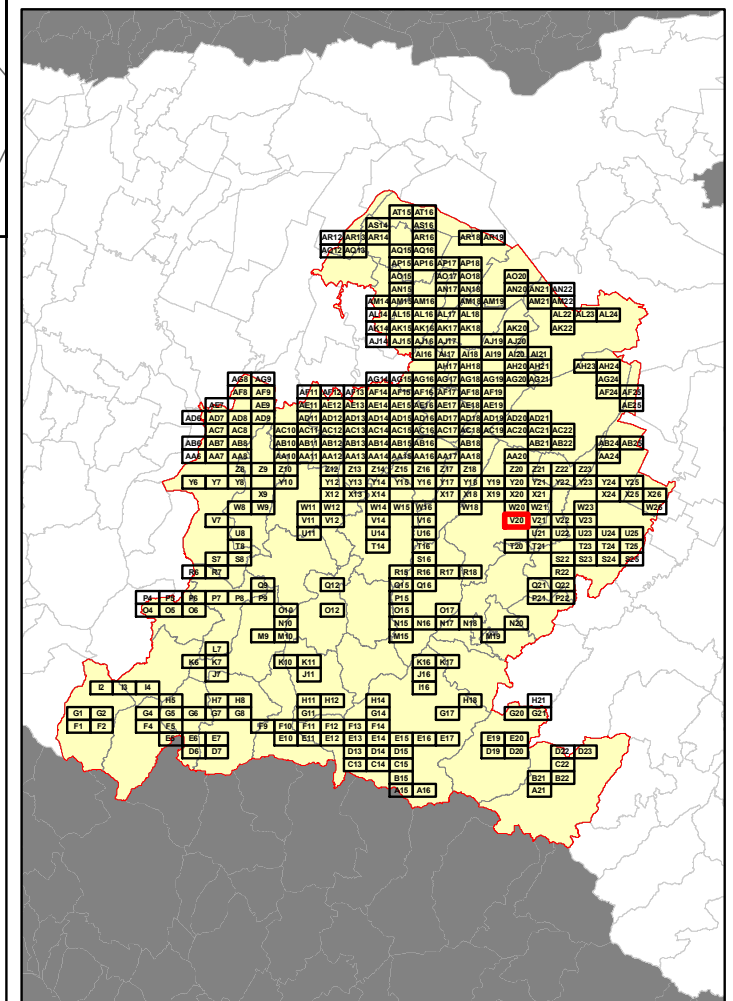
1 - 13	105 - 156	313 - 364
14 - 26	157 - 208	365 - 728
27 - 52	209 - 256	729 - 1545
53 - 104	256 - 312	

In corrispondenza di ciascun arco-strada si riporta "Lunghezza" e "Numero di interventi/anno" del singolo arcostrada nella forma: 116 - 52 (esempio), dove 116 è la lunghezza dell'arcostrada espressa in metri e 52 è il numero di interventi/anno



CASTEL SAN PIETRO TERME

Bacino territoriale di Bologna
Scala: 1:1.000.000



Elenco di vie, strade e piazze oggetto di spazzamento

- VIA AMENDOLA
- VIA BERLINGUER
- VIA SPINELLI
- VIA VIARA
- VIALE TERME

RELAZIONE TECNICA - FASCICOLO 1
Piano Programma Organizzativo

ALLEGATO 1L (PARTE 2)
Spazzamento Misto

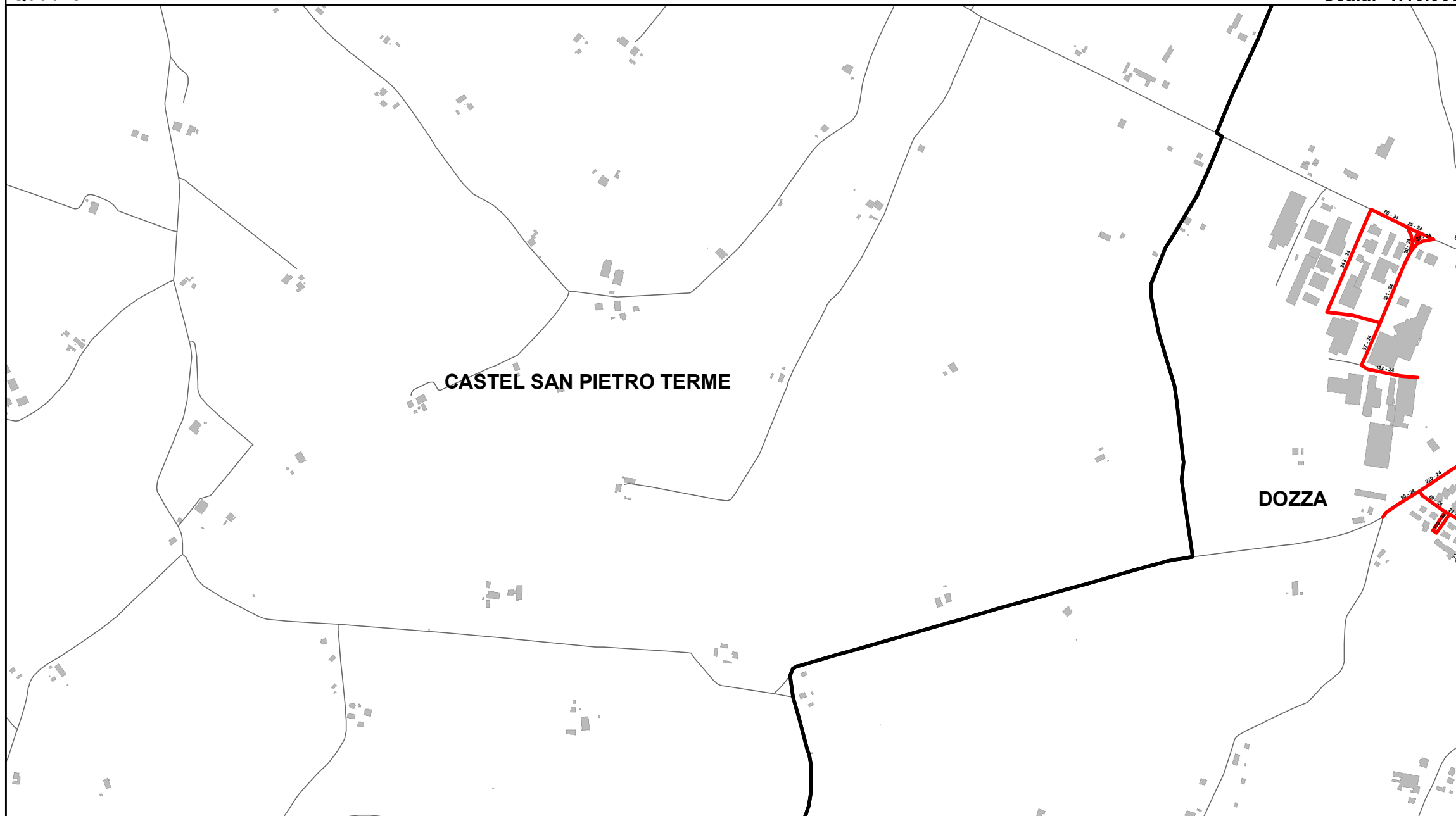
Quadri da O15 - Y18

Legenda

Numero Interventi/Anno per arcostrada

1 - 13	105 - 156	313 - 364
14 - 26	157 - 208	365 - 728
27 - 52	209 - 256	729 - 1545
53 - 104	256 - 312	

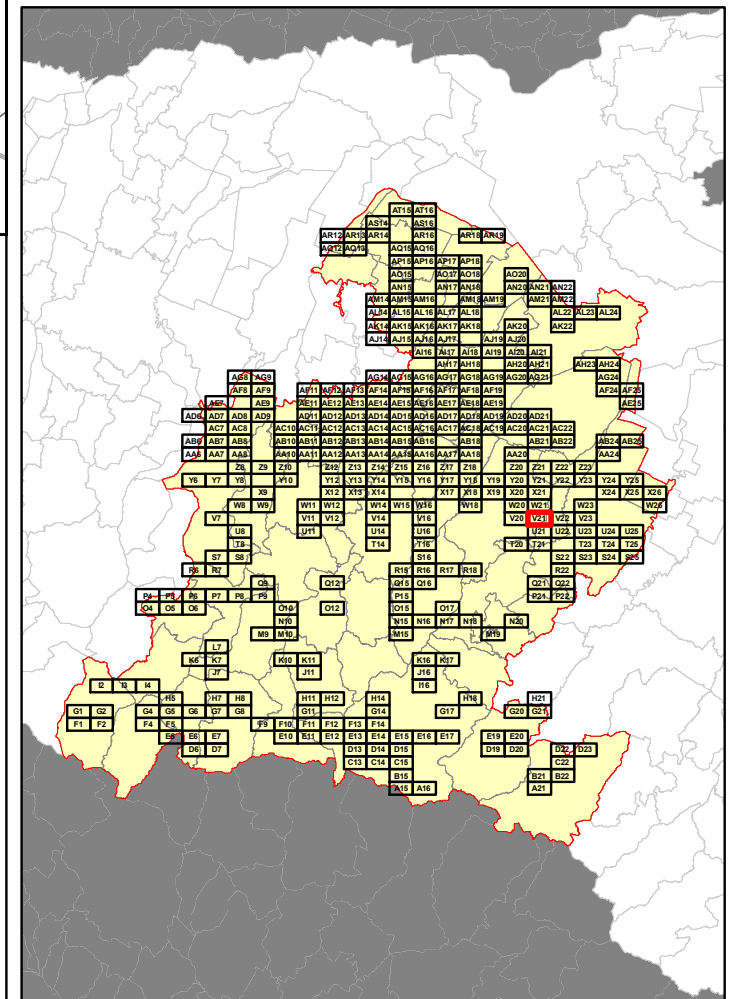
In corrispondenza di ciascun arco-strada si riporta "Lunghezza" e "Numero di interventi/anno" del singolo arcostrada nella forma: 116 - 52 (esempio), dove 116 è la lunghezza dell'arcostrada espressa in metri e 52 è il numero di interventi/anno



Elenco di vie, strade e piazze oggetto di spazzamento

- VIA BAGNAROLA
- VIA DUE GIUGNO
- VIA EMILIA
- VIA LUIGI LONGO
- VIA POGGIACCIO
- VIA PRIMO MAGGIO

Bacino territoriale di Bologna
Scala: 1:1.000.000



RELAZIONE TECNICA - FASCICOLO 1
Piano Programma Organizzativo

ALLEGATO 1L (PARTE 2)
Spazzamento Misto

Quadri da O15 - Y18

Legenda

Numero Interventi/Anno per arcostrada

1 - 13	105 - 156	313 - 364
14 - 26	157 - 208	365 - 728
27 - 52	209 - 256	729 - 1545
53 - 104	256 - 312	

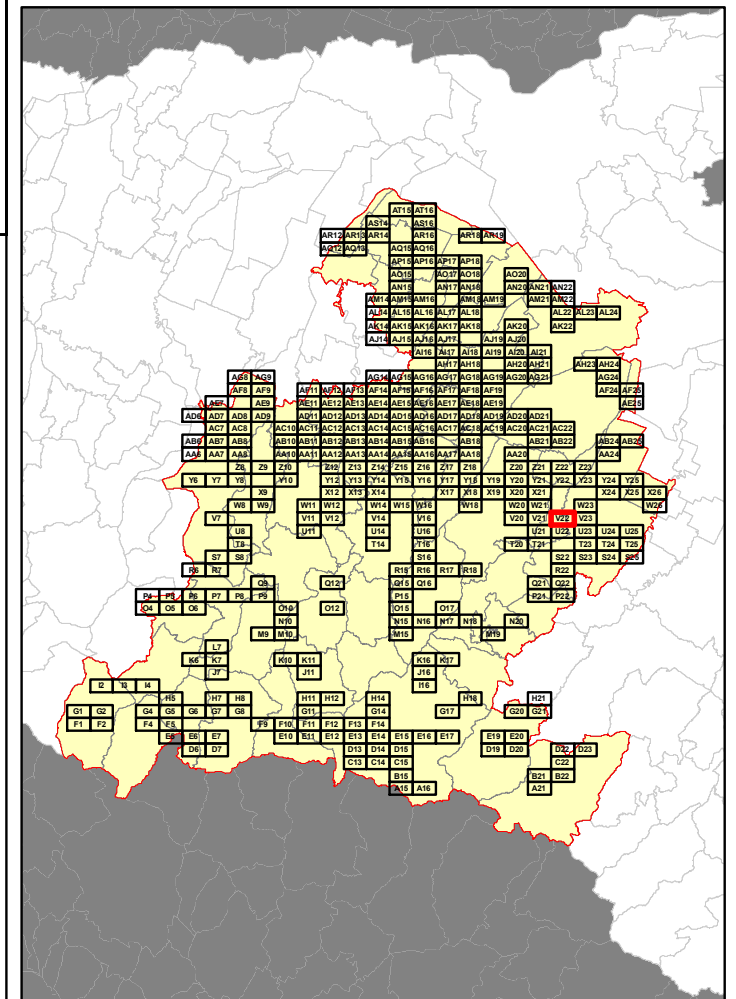
In corrispondenza di ciascun arco-strada si riporta "Lunghezza" e "Numero di interventi/anno" del singolo arcostrada nella forma: 116 - 52 (esempio), dove 116 è la lunghezza dell'arcostrada espressa in metri e 52 è il numero di interventi/anno



Elenco di vie, strade e piazze oggetto di spazzamento

- PIAZZA ANTONIO GRAMSCI
- PIAZZA DELLA LOGGIA
- PIAZZA GIOVANNI XXIII
- PIAZZA KENNEDY
- PIAZZA LIBERTA'
- PIAZZA PALMIRO TOGLIATTI
- PIAZZETTA DELLA CERAMICA
- VIA ACHILLE GRANDI
- VIA ALCIDE DE GASPERI
- VIA ALESSANDRO VOLTA
- VIA ANTONIO LABRIOLA
- VIA BAGNAROLA
- VIA BONORA
- VIA CABRUCIATA
- VIA CADUTI DEL LAVORO
- VIA CARLO ALBERTO DALLA CHIESA
- VIA DELL'INDUSTRIA
- VIA DELLA RESISTENZA
- VIA DI MEZZO
- VIA DUCCIO GALIMBERTI
- VIA EMILIA PONENTE
- VIA ENRICO FERMI
- VIA ENZO FERRARI
- VIA EZIO TARANTELLI
- VIA FALCONE
- VIA FELLINI
- VIA FRATELLI CERVI
- VIA GIACOMO BRODOLINI
- VIA GIORGIO AMENDOLA
- VIA GIUSEPPE DI VITTORIO
- VIA GIUSEPPE SARAGAT
- VIA GIUGLIELMO MARCONI
- VIA LUIGI LONGO
- VIA MARMANE
- VIA MELUZZA
- VIA NUOVA SABBIOSO
- VIA PIETRO NENNI
- VIA PIO LA TORRE
- VIA POGGIACCIO
- VIA RODOLFO MORANDI
- VIA SALVADOR ALLENDE
- VIA SANDRO PERTINI
- VIA SANTI FERNANDO
- VIA SCOSSABRILLO
- VIA SELLUSTRÀ
- VIA TRENTOLA
- VIA UGO LA MALFA
- VIA VALSELLUSTRÀ
- VIA VENTICINQUE APRILE
- VIA VITTORIO BACHELET

Bacino territoriale di Bologna
Scala: 1:1.000.000



RELAZIONE TECNICA - FASCICOLO 1
Piano Programma Organizzativo

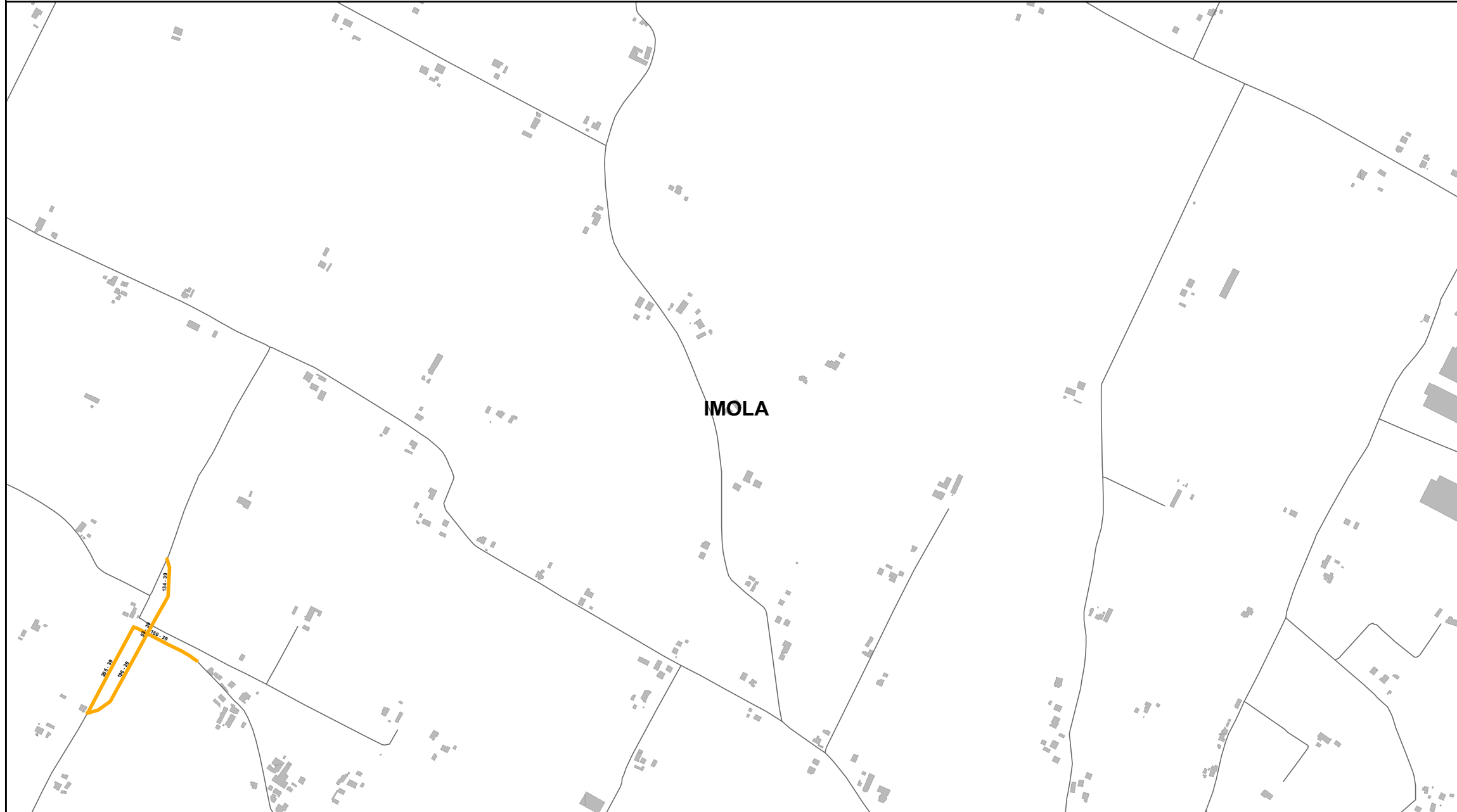
ALLEGATO 1L (PARTE 2)
Spazzamento Misto

Quadri da O15 - Y18

Legenda

Numero Interventi/Anno per arcostrada		
1 - 13	105 - 156	313 - 364
14 - 26	157 - 208	365 - 728
27 - 52	209 - 256	729 - 1545
53 - 104	256 - 312	

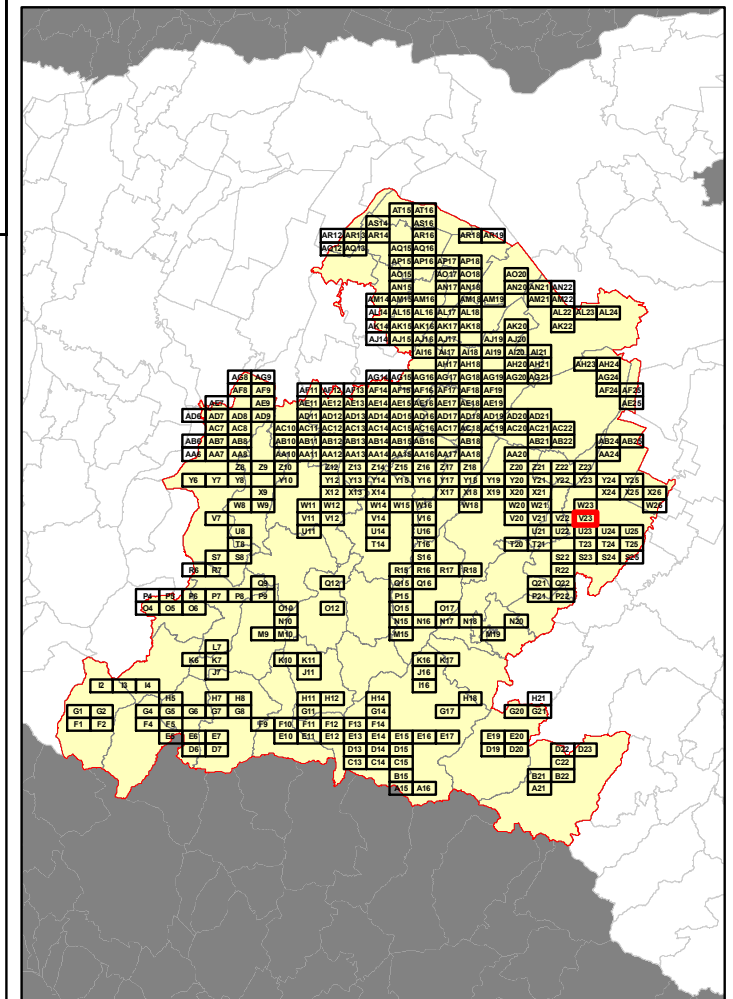
In corrispondenza di ciascun arco-strada si riporta "Lunghezza" e "Numero di interventi/anno" del singolo arcostrada nella forma: 116 - 52 (esempio), dove 116 è la lunghezza dell'arcostrada espressa in metri e 52 è il numero di interventi/anno

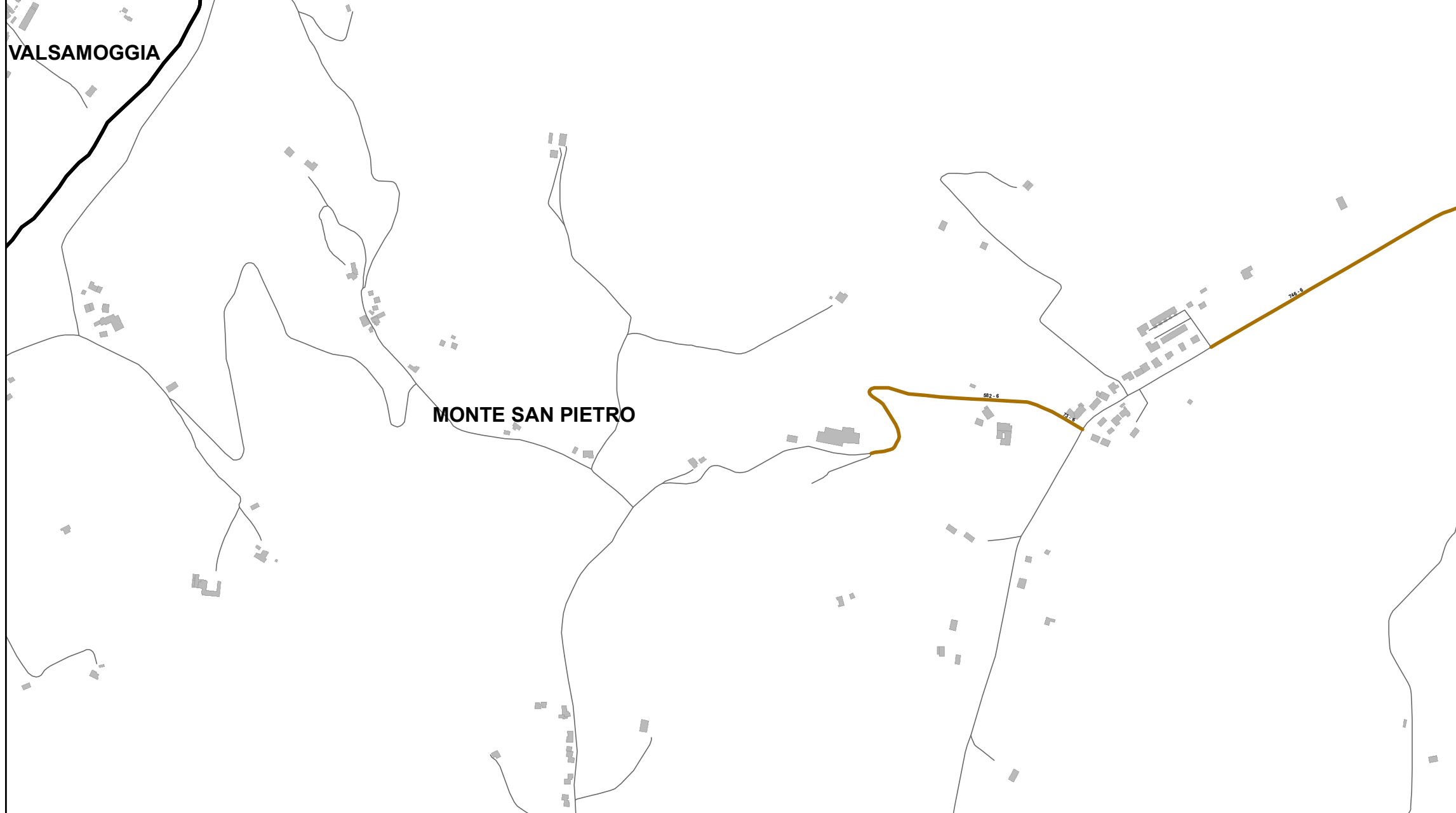


Elenco di vie, strade e piazze oggetto di spazzamento

- VIA PIRATELLO
- VIA ZOLINO

Bacino territoriale di Bologna
 Scala: 1:1.000.000



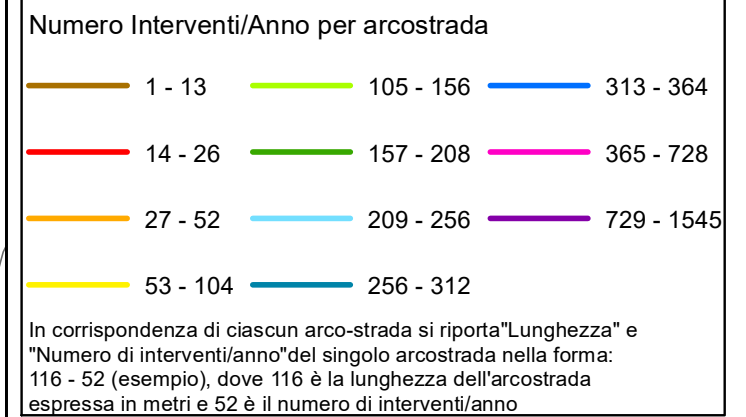


RELAZIONE TECNICA - FASCICOLO 1
Piano Programma Organizzativo

ALLEGATO 1L (PARTE 2)
Spazzamento Misto

Quadri da O15 - Y18

Legenda

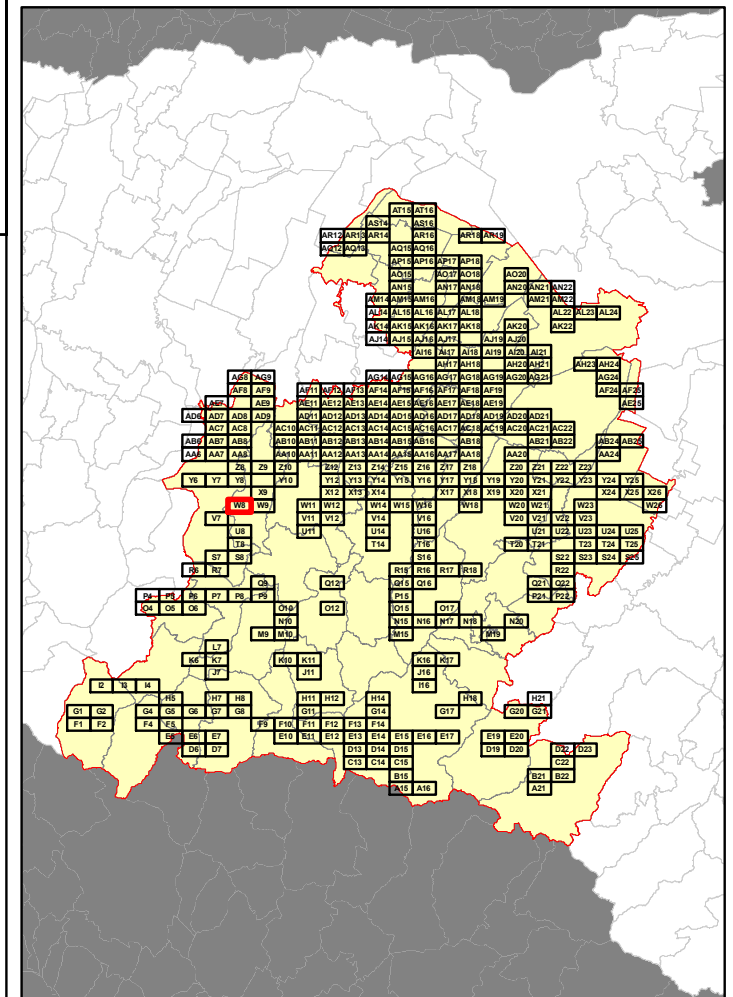


Elenco di vie, strade e piazze oggetto di spazzamento

— VIA LAVINO
— VIA MONGIORGIO



Bacino territoriale di Bologna
Scala: 1:1.000.000



RELAZIONE TECNICA - FASCICOLO 1
Piano Programma Organizzativo

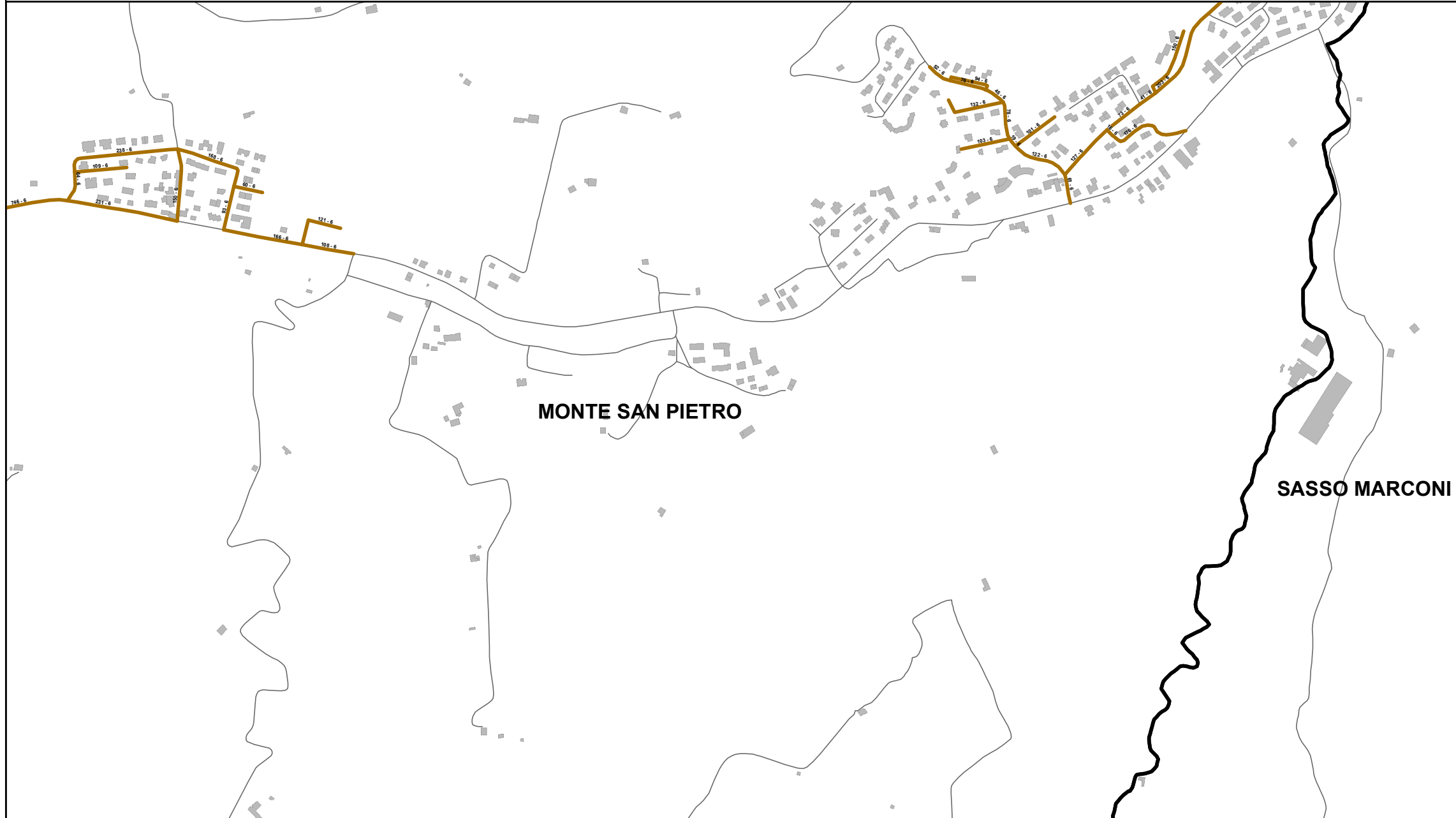
ALLEGATO 1L (PARTE 2)
Spazzamento Misto

Quadri da O15 - Y18

Legenda

Numero Interventi/Anno per arcostrada		
1 - 13	105 - 156	313 - 364
14 - 26	157 - 208	365 - 728
27 - 52	209 - 256	729 - 1545
53 - 104	256 - 312	

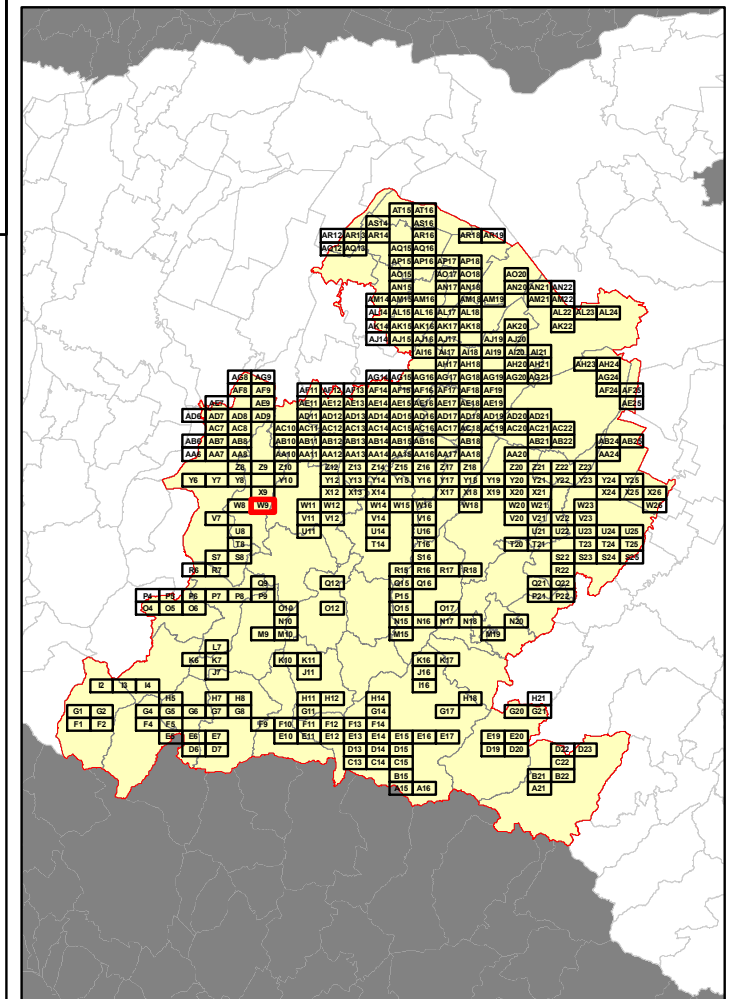
In corrispondenza di ciascun arco-strada si riporta "Lunghezza" e "Numero di interventi/anno" del singolo arcostrada nella forma: 116 - 52 (esempio), dove 116 è la lunghezza dell'arcostrada espressa in metri e 52 è il numero di interventi/anno



Elenco di vie, strade e piazze oggetto di spazzamento

- VIA LAVINO
- VIA MONTE SAN GIOVANNI
- VIA PADOVA
- VIA PERTINI SANDRO
- VIA SALVATORE BIGNAMI
- VIA TOSCANA
- VIA VENETO

Bacino territoriale di Bologna
Scala: 1:1.000.000



RELAZIONE TECNICA - FASCICOLO 1
Piano Programma Organizzativo

ALLEGATO 1L (PARTE 2)
Spazzamento Misto

Quadri da O15 - Y18

Legenda

Numero Interventi/Anno per arcostrada

1 - 13	105 - 156	313 - 364
14 - 26	157 - 208	365 - 728
27 - 52	209 - 256	729 - 1545
53 - 104	256 - 312	

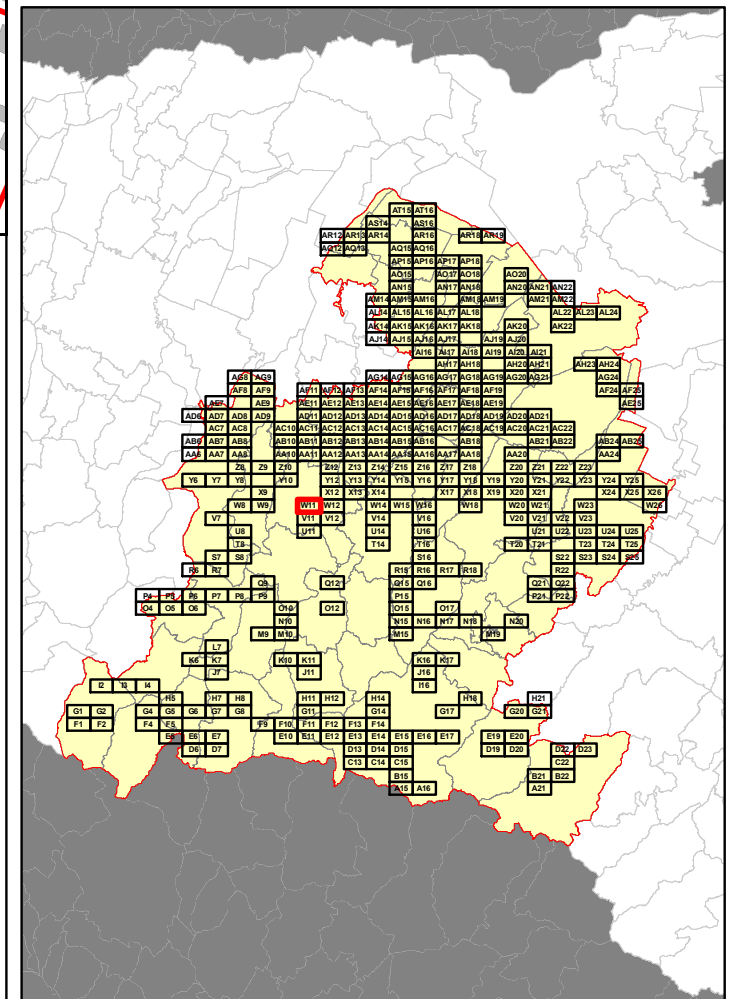
In corrispondenza di ciascun arco-strada si riporta "Lunghezza" e "Numero di interventi/anno" del singolo arcostrada nella forma: 116 - 52 (esempio), dove 116 è la lunghezza dell'arcostrada espressa in metri e 52 è il numero di interventi/anno



Elenco di vie, strade e piazze oggetto di spazzamento

- PIAZZA FRATELLI ROSSELLI
- VIA AMEDANI
- VIA CA' BURA
- VIA CAMPESCOLO
- VIA CANAL DEL POZZO
- VIA CLAUDIO ACHILLINI
- VIA DELL'ARTIGIANO
- VIA DELL'EUROPA
- VIA DELL'INDUSTRIA
- VIA DELL'OROLOGIO
- VIA DELLA PACE
- VIA DELLA REPUBBLICA
- VIA JOHN FITZGERALD KENNEDY
- VIA NUOVA DEI CAMPI
- VIA PONTE ALBANO
- VIA PORRETTANA
- VIA QUATTRO NOVEMBRE
- VIA SANTALIBERATA

Bacino territoriale di Bologna
 Scala: 1:1.000.000

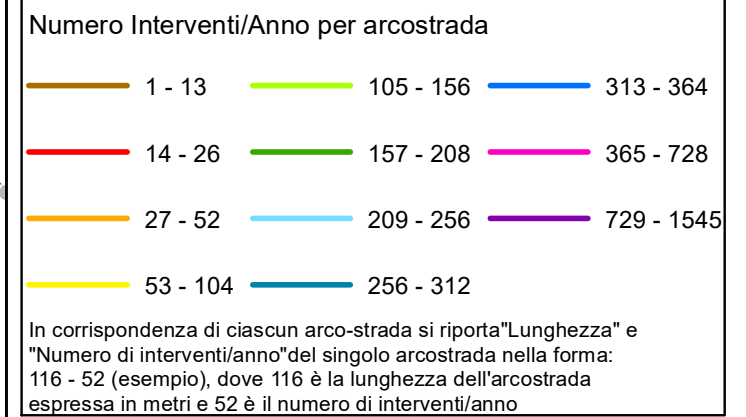


RELAZIONE TECNICA - FASCICOLO 1
Piano Programma Organizzativo

ALLEGATO 1L (PARTE 2)
Spazzamento Misto

Quadri da O15 - Y18

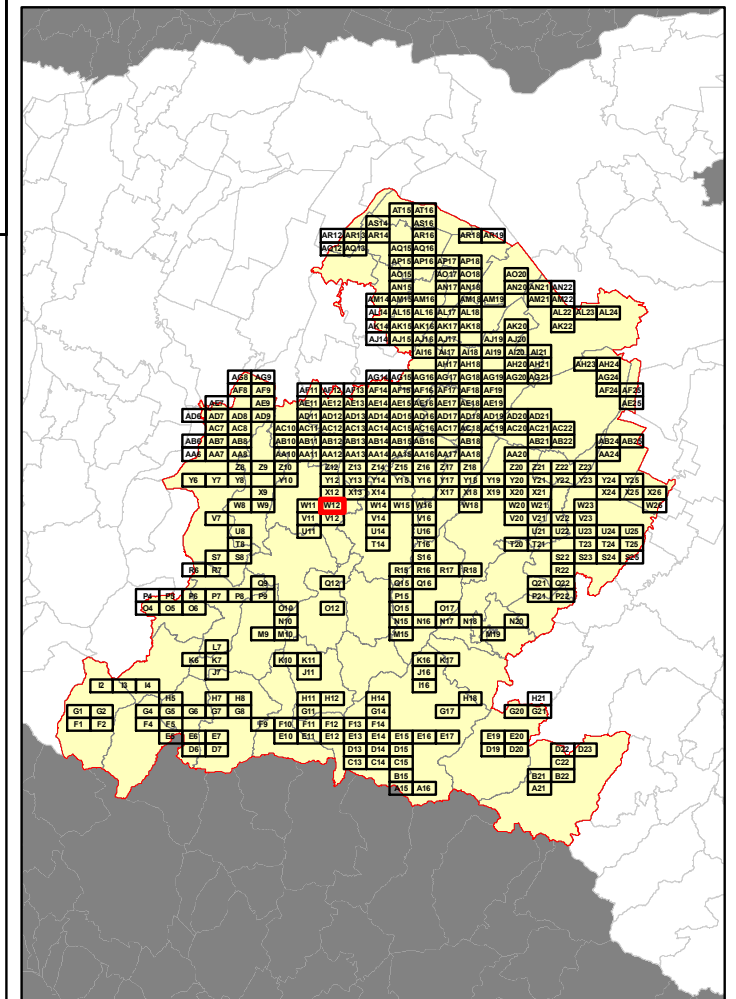
Legenda



Elenco di vie, strade e piazze oggetto di spazzamento

- STRADA NON NOTA
- VIA AMEDANI
- VIA CA' DE TESTI
- VIA DEI GAMBERI
- VIA DELL'ARTIGIANO
- VIA DELL'INDUSTRIA
- VIA DELL'OROLOGIO
- VIA NUOVA DEI CAMPI
- VIA SAN LORENZO
- VIA VIII MARZO

Bacino territoriale di Bologna
 Scala: 1:1.000.000



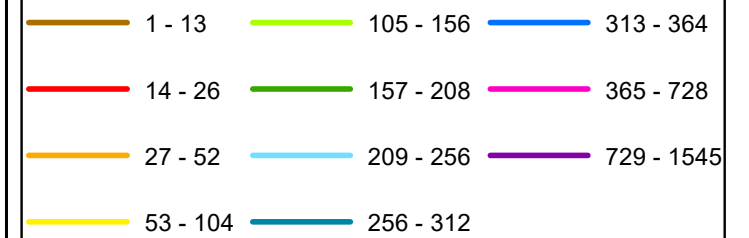
RELAZIONE TECNICA - FASCICOLO 1
Piano Programma Organizzativo

ALLEGATO 1L (PARTE 2)
Spazzamento Misto

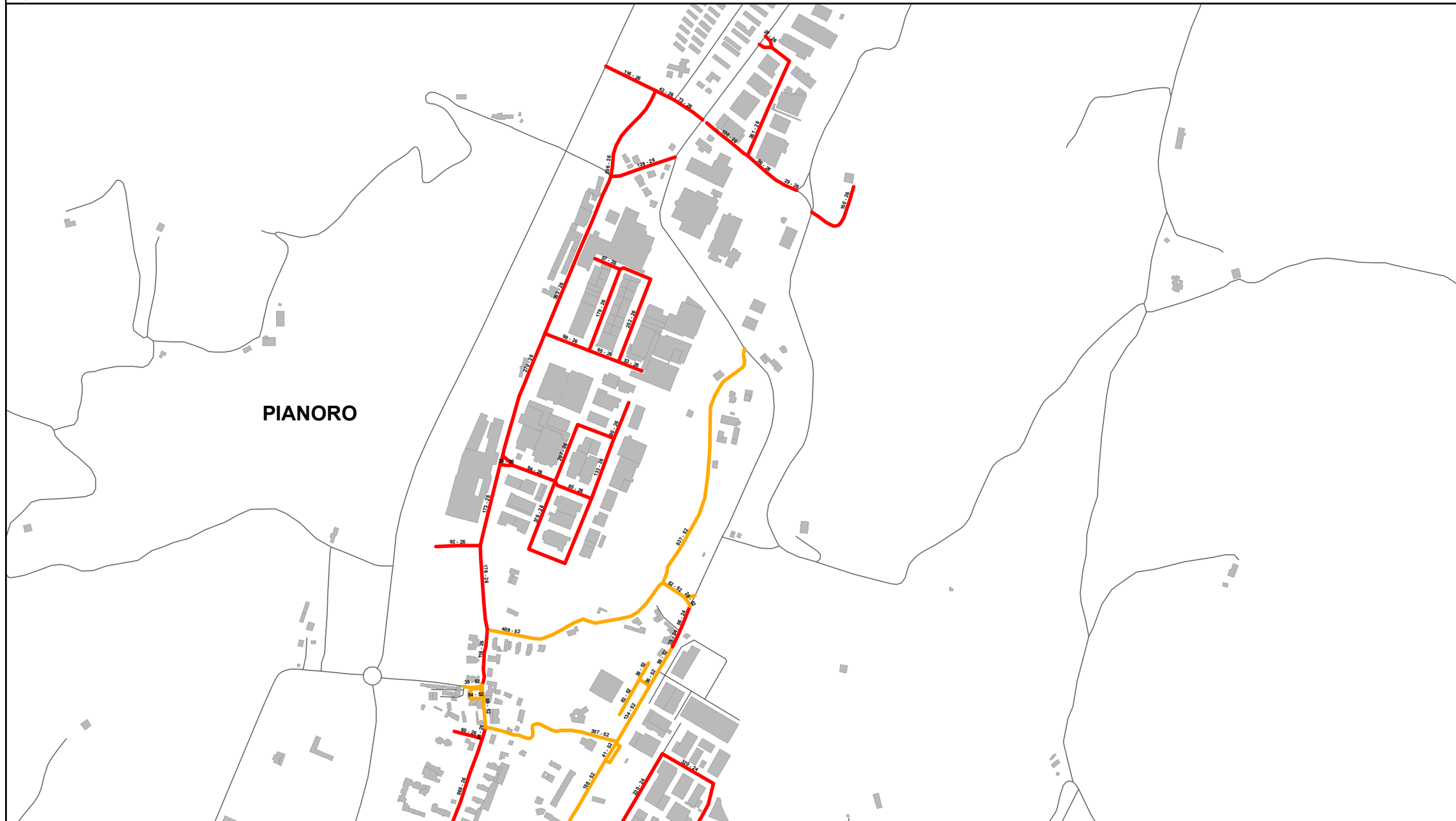
Quadri da O15 - Y18

Legenda

Numero Interventi/Anno per arcostrada



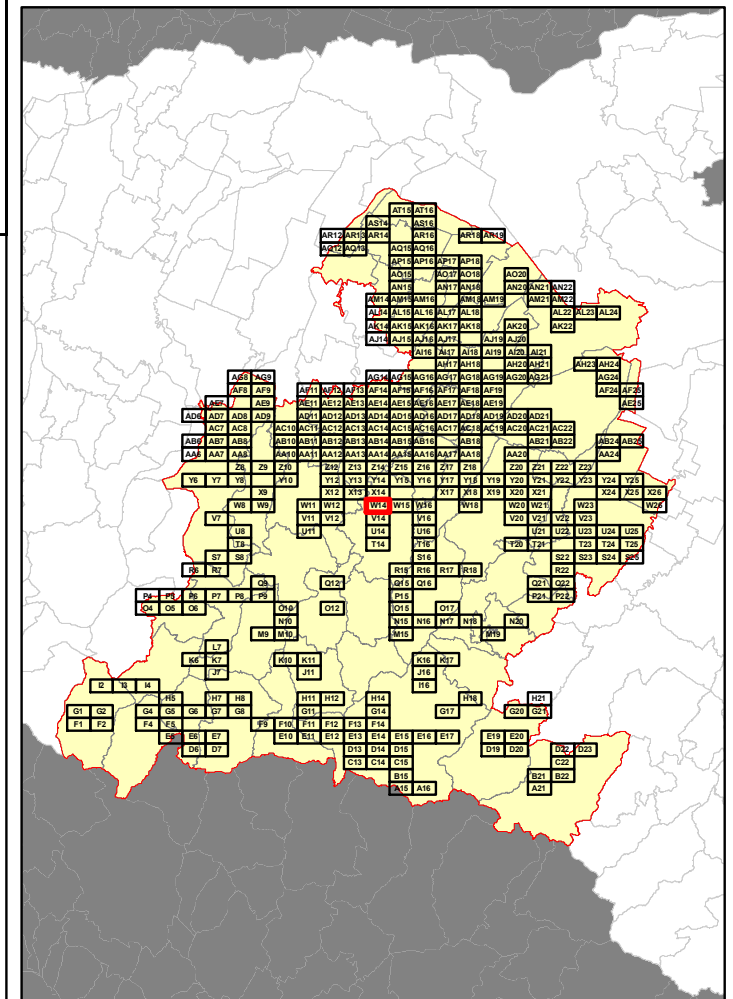
In corrispondenza di ciascun arco-strada si riporta "Lunghezza" e "Numero di interventi/anno" del singolo arcostrada nella forma: 116 - 52 (esempio), dove 116 è la lunghezza dell'arcostrada espressa in metri e 52 è il numero di interventi/anno



Elenco di vie, strade e piazze oggetto di spazzamento

- PIAZZA GIUSEPPE GARIBALDI
- VIA DEL SAVENA
- VIA DELL'ARTIGIANO
- VIA DELLA BOARIA
- VIA DINO CASALINI
- VIA GIUSEPPE NEGRONI
- VIA NAZIONALE
- VIA OTTAVIO GARGANELLI
- VIA PRIMO MAGGIO
- VIA SALVADOR ALLENDE
- VIA SAN BARTOLOMEO

Bacino territoriale di Bologna
 Scala: 1:1.000.000

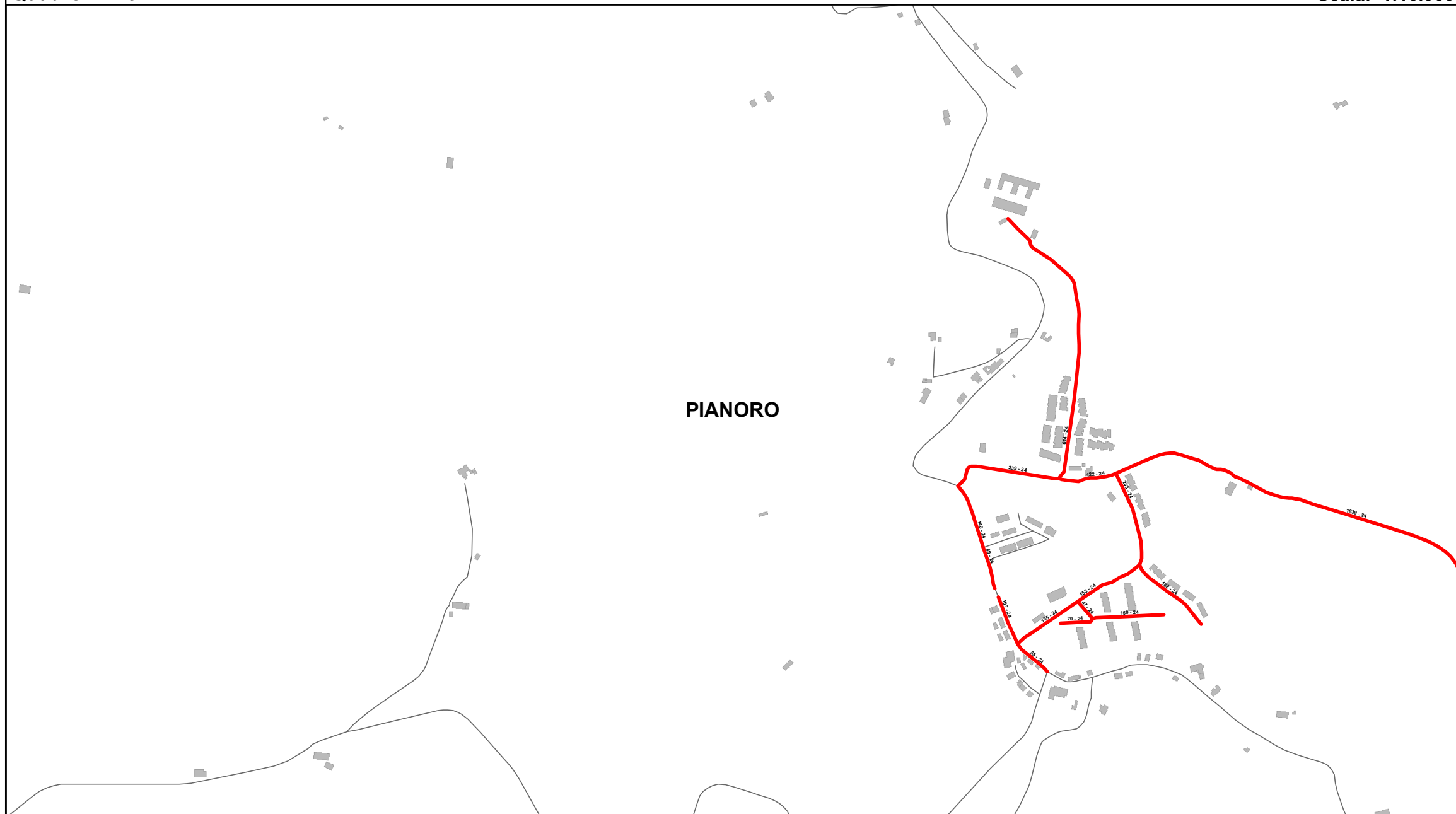
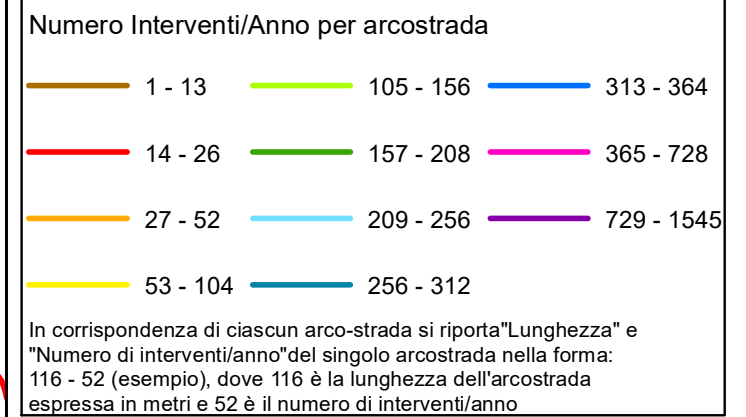


RELAZIONE TECNICA - FASCICOLO 1
Piano Programma Organizzativo

ALLEGATO 1L (PARTE 2)
Spazzamento Misto

Quadri da O15 - Y18

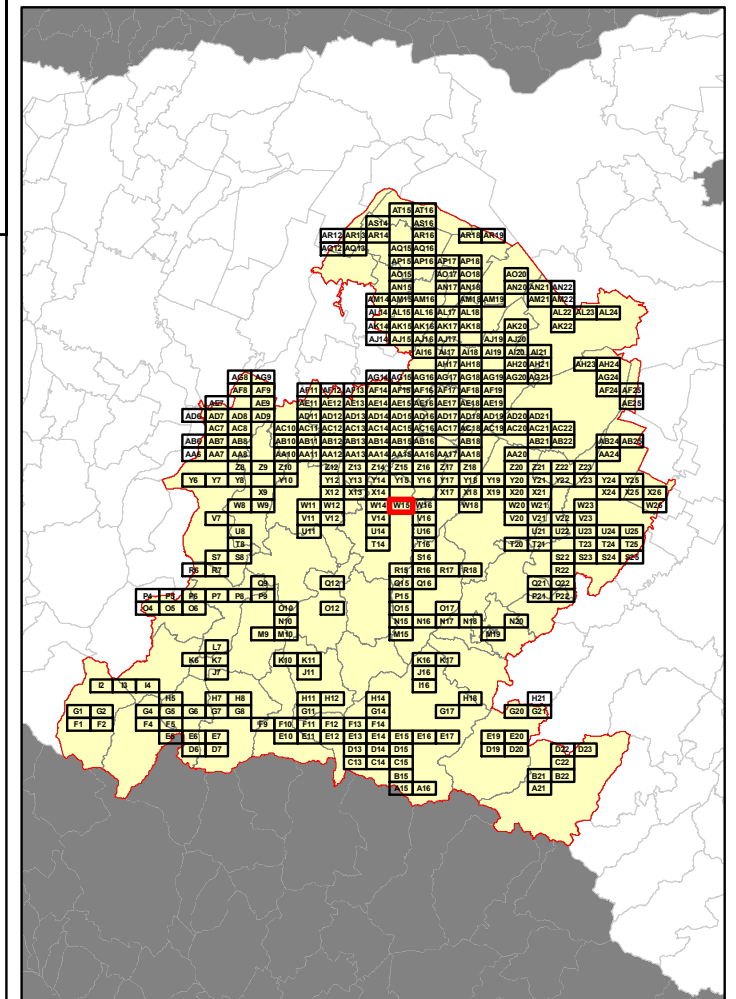
Legenda



Elenco di vie, strade e piazze oggetto di spazzamento

- VIA ADRIANO COLOMBO
- VIA DEL BOSCO
- VIA DELLE CALVANE
- VIA VOLONTARI DEL SANGUE
- VIA ZENA

Bacino territoriale di Bologna
 Scala: 1:1.000.000



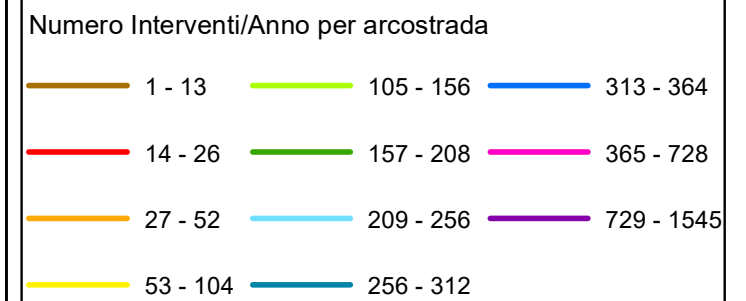


RELAZIONE TECNICA - FASCICOLO 1
Piano Programma Organizzativo

ALLEGATO 1L (PARTE 2)
Spazzamento Misto

Quadri da O15 - Y18

Legenda



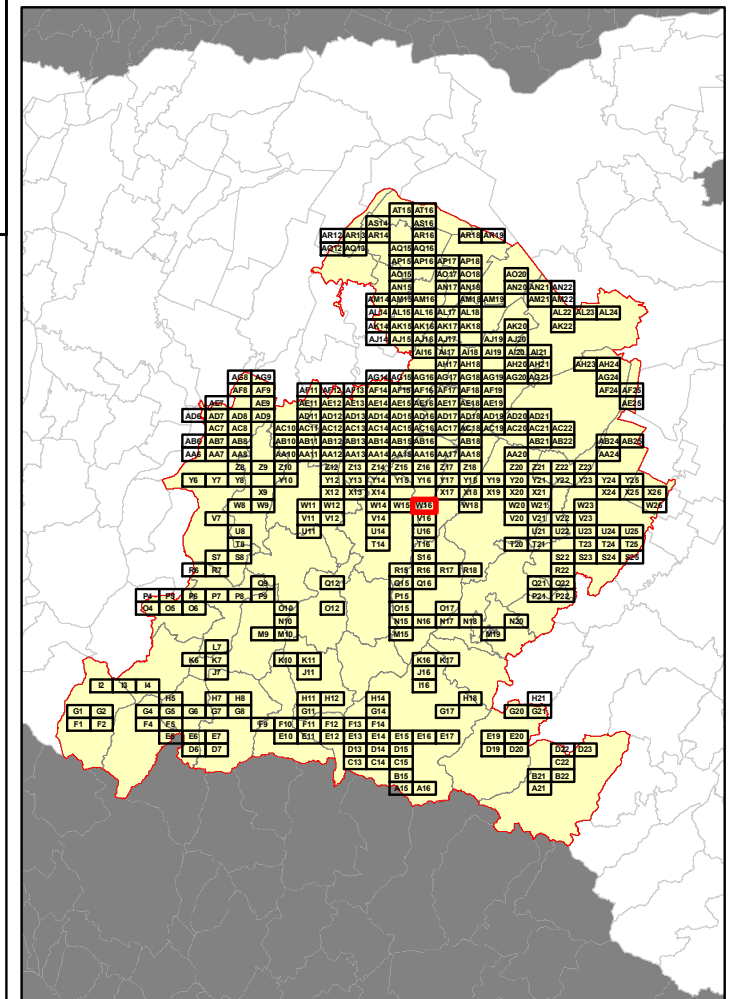
In corrispondenza di ciascun arco-strada si riporta "Lunghezza" e "Numero di interventi/anno" del singolo arcostrada nella forma: 116 - 52 (esempio), dove 116 è la lunghezza dell'arcostrada espressa in metri e 52 è il numero di interventi/anno

Elenco di vie, strade e piazze oggetto di spazzamento

- VIA DELLA PACE
- VIA DELLE CALVANE
- VIA IDICE



Bacino territoriale di Bologna
Scala: 1:1.000.000



RELAZIONE TECNICA - FASCICOLO 1
Piano Programma Organizzativo

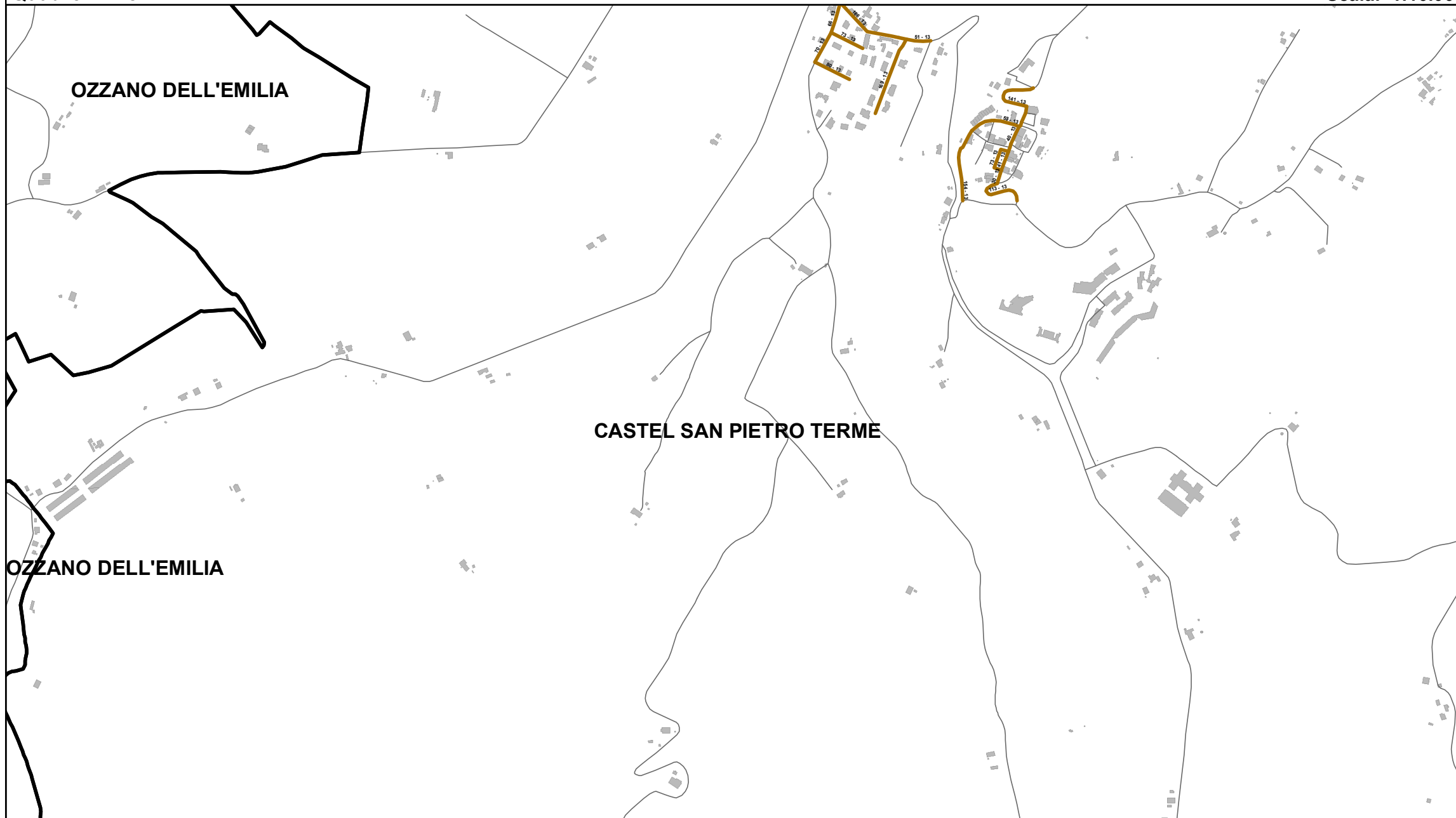
ALLEGATO 1L (PARTE 2)
Spazzamento Misto

Quadri da O15 - Y18

Legenda

Numero Interventi/Anno per arcostrada		
1 - 13	105 - 156	313 - 364
14 - 26	157 - 208	365 - 728
27 - 52	209 - 256	729 - 1545
53 - 104	256 - 312	

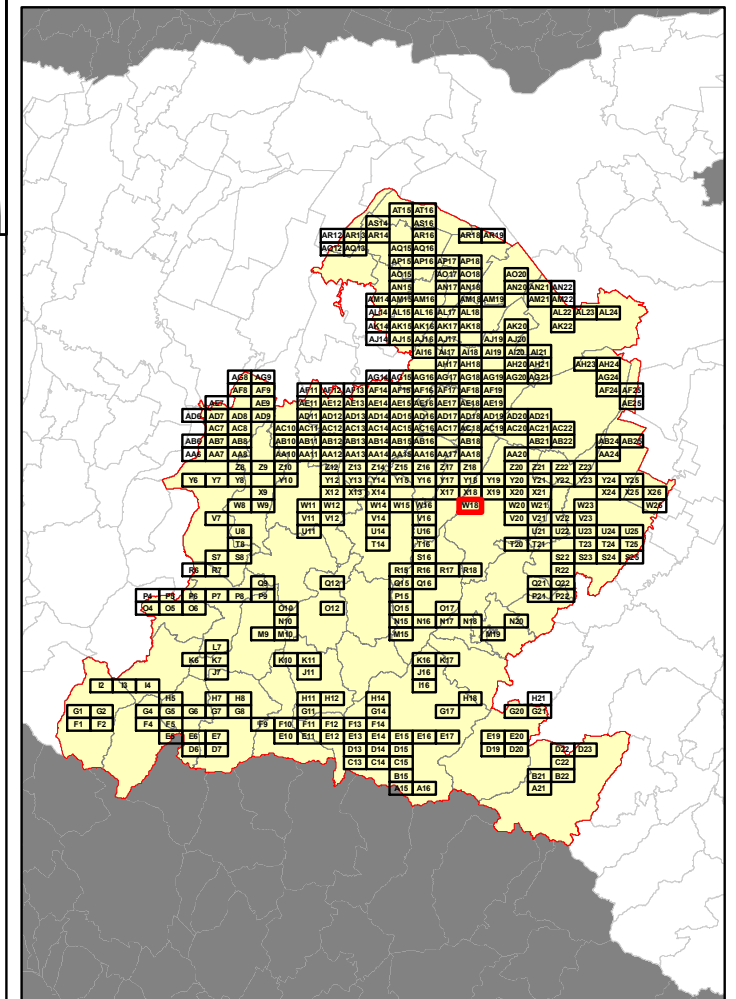
In corrispondenza di ciascun arco-strada si riporta "Lunghezza" e "Numero di interventi/anno" del singolo arcostrada nella forma: 116 - 52 (esempio), dove 116 è la lunghezza dell'arcostrada espressa in metri e 52 è il numero di interventi/anno



Elenco di vie, strade e piazze oggetto di spazzamento

- PIAZZA NAZARIO SAURO
- PIAZZA SAN LORENZO
- VIA CESARE BATTISTI
- VIA DOMENICO DE' JANI
- VIA GIACOMO DA VARIGNANA
- VIA MONTECALDERARO
- VIA VARIGNANA
- VIA VILLALUNGA

Bacino territoriale di Bologna
Scala: 1:1.000.000

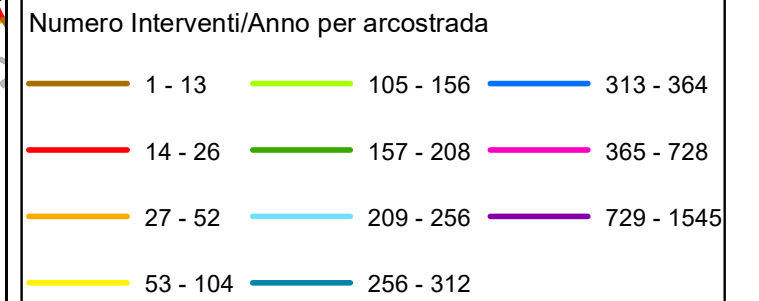


RELAZIONE TECNICA - FASCICOLO 1
Piano Programma Organizzativo

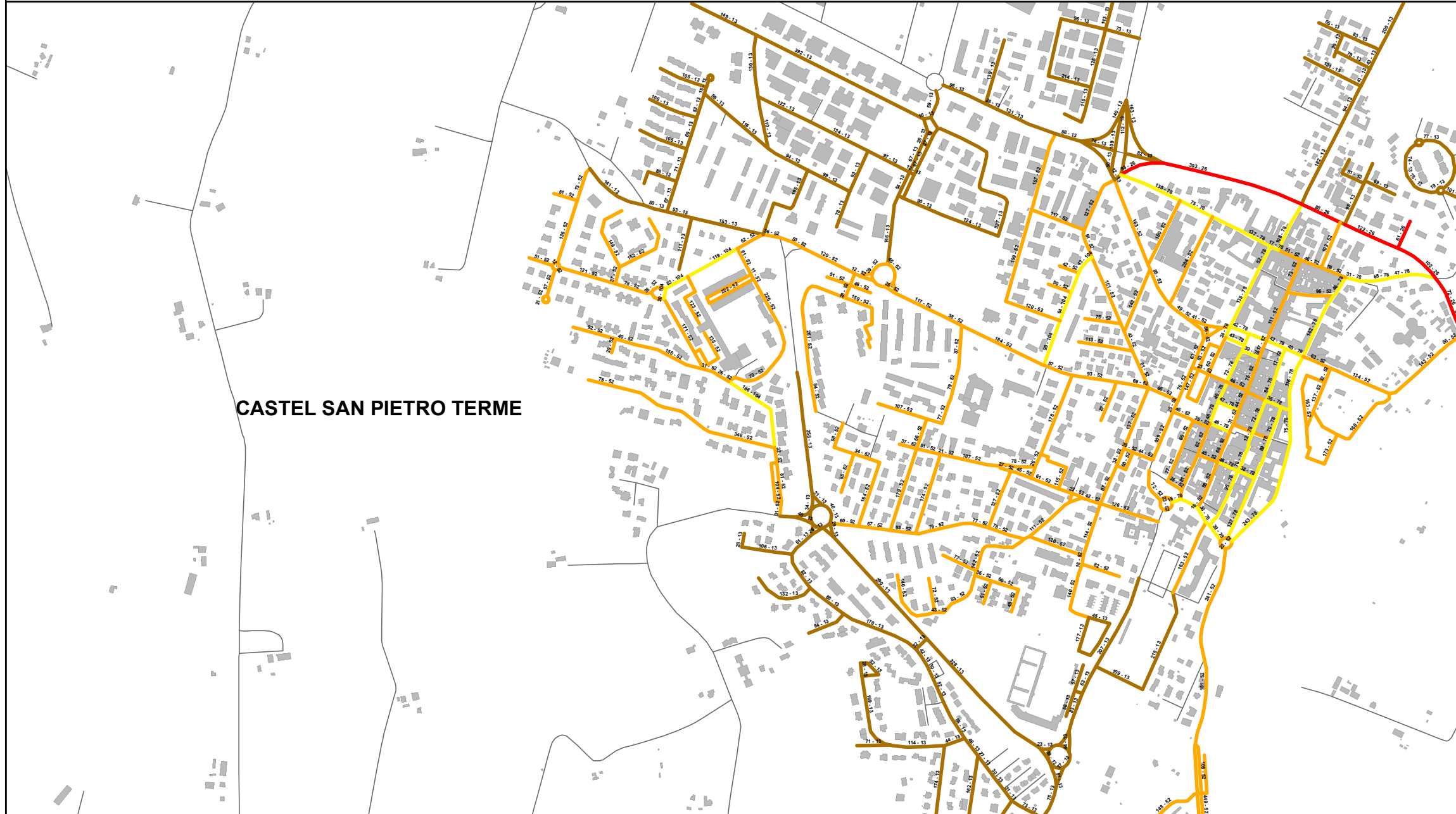
ALLEGATO 1L (PARTE 2)
Spazzamento Misto

Quadri da O15 - Y18

Legenda

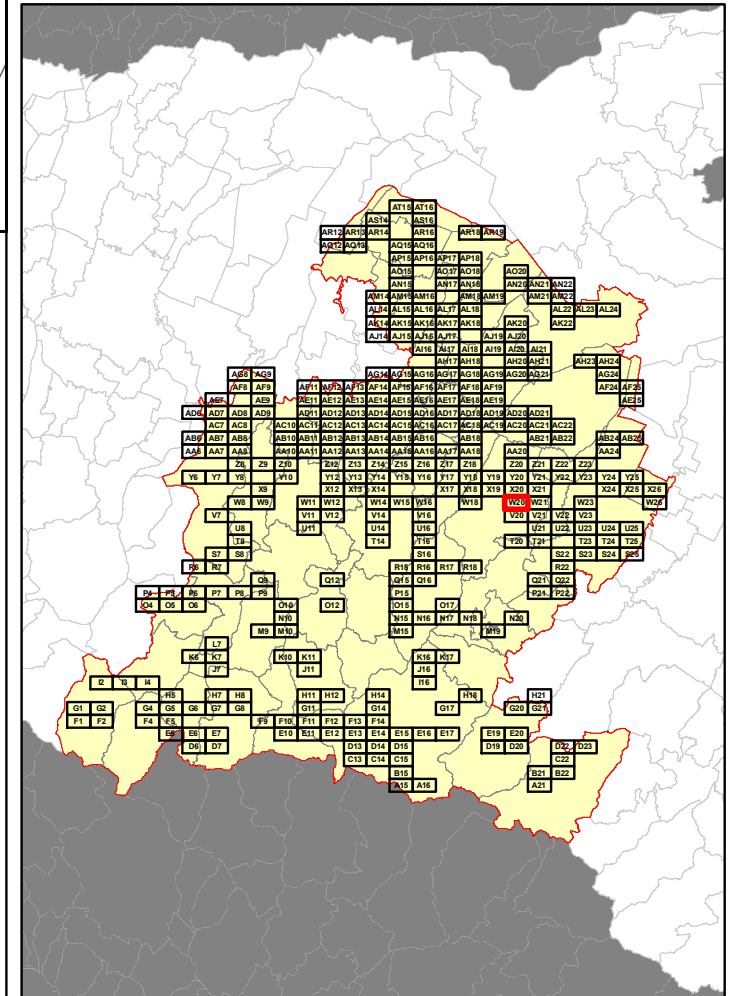


In corrispondenza di ciascun arco-strada si riporta "Lunghezza" e "Numero di interventi/anno" del singolo arcostrada nella forma: 116 - 52 (esempio), dove 116 è la lunghezza dell'arcostrada espressa in metri e 52 è il numero di interventi/anno



CASTEL SAN PIETRO TERME

Bacino territoriale di Bologna
Scala: 1:1.000.000



Elenco di vie, strade e piazze oggetto di spazzamento

- | | | |
|----------------------------------|---------------------------------|--------------------------|
| — LARGO ROBERT BADEN POWELL | — VIA EDISON | — VIA SAN PIETRO |
| — PIAZZA ACQUADERNI | — VIA EMILIA LEVANTE | — VIA SARAGAT |
| — PIAZZA ANDREA COSTA | — VIA EMILIA PONENTE | — VIA SCANIA |
| — PIAZZA DEI MARTIRI PARTIGIANI | — VIA ENRICO FERMI | — VIA SILVIO PELLICO |
| — PIAZZA DEI POETI | — VIA EUGENIO CURIEL | — VIA SPINELLI |
| — PIAZZA GALILEO GALILEI | — VIA FLEMING | — VIA TANARI |
| — PIAZZA GALVANI | — VIA FRATELLI CERVI | — VIA TERESA DI CALCUTTA |
| — PIAZZA GIUSEPPE GARIBALDI | — VIA GALILEO FERRARIS | — VIA TORRICELLI |
| — PIAZZA PAPA GIOVANNI XXII | — VIA GIACOMO MATTEOTTI | — VIA UGO BASSI |
| — PIAZZA ROMA | — VIA GIUSEPPE BENTIVOGLIO | — VIA UGO FOSCOLO |
| — PIAZZA THIEN AN MEN | — VIA GIUSEPPE MAZZINI | — VIA VIARA |
| — PIAZZA VENTI SETTEMBRE | — VIA GIUSEPPE TANARI | — VIA VOLTURNO |
| — PIAZZA VITTORIO VENETO | — VIA GIUSEPPE VERDI | — VIA ZACCAGNINI |
| — PIAZZALE DANTE ALIGHIERI | — VIA GRIECO | — VIALE ALFREDO ORIANI |
| — ROTATORIA PARACADUTISTI NEMBO | — VIA GUGLIELMO MARCONI | — VIALE DELLA REPUBBLICA |
| — VIA ACHILLE GRANDI | — VIA GUGLIELMO OBERDAN | — VIALE GIOSUE' CARDUCCI |
| — VIA ADOLFO ALBERTAZZI | — VIA GURRIERI | — VIALE ROMA |
| — VIA ALCIDIO DE GASPERI | — VIA JOHN FITZGERALD KENNEDY | — VIALE TERME |
| — VIA ALESSANDRO MANZONI | — VIA LA MALFA | — VIALE XVII APRILE |
| — VIA AMENDOLA | — VIA LAZZARO LUDOVICO ZAMENHOF | |
| — VIA ANTONIO GRAMSCI | — VIA LEOPARDI | |
| — VIA ANTONIO PACINOTTI | — VIA M.K.GANDHI | |
| — VIA ARCHIMEDE | — VIA MEUCCI | |
| — VIA AUGUSTO RIGHI | — VIA MIGLIOLI | |
| — VIA AVOGADRO | — VIA MORO | |
| — VIA BERLINGUER | — VIA NENNI | |
| — VIA CADUTI DI CEFALONIA | — VIA NICCOLO MACHIAVELLI | |
| — VIA CASTELFIDARDO | — VIA ORAZIO SAMACCHINI | |
| — VIA CAVOUR | — VIA PALESTRO | |
| — VIA CLETO TOMBA | — VIA PALMIRO TOGLIATTI | |
| — VIA COLOMBARINA | — VIA PASTORE | |
| — VIA COVA | — VIA PETRARCA | |
| — VIA DALLA CHIESA CARLO ALBERTO | — VIA PIETRO INVITI | |
| — VIA DECUMANO | — VIA PRIMO MAGGIO | |
| — VIA DEGLI ARTISTI | — VIA PULICARI | |
| — VIA DEI MILLE | — VIA RAMAZZOTTI | |
| — VIA DEL RISORGIMENTO | — VIA REMO TOSI | |
| — VIA DELLA REPUBBLICA | — VIA RODOLFO MORANDI | |
| — VIA DI VITTORIO | — VIA SALVADOR ALLENDE | |
| — VIA DON MINZONI | — VIA SAN MARTINO | |

RELAZIONE TECNICA - FASCICOLO 1
Piano Programma Organizzativo

ALLEGATO 1L (PARTE 2)
Spazzamento Misto

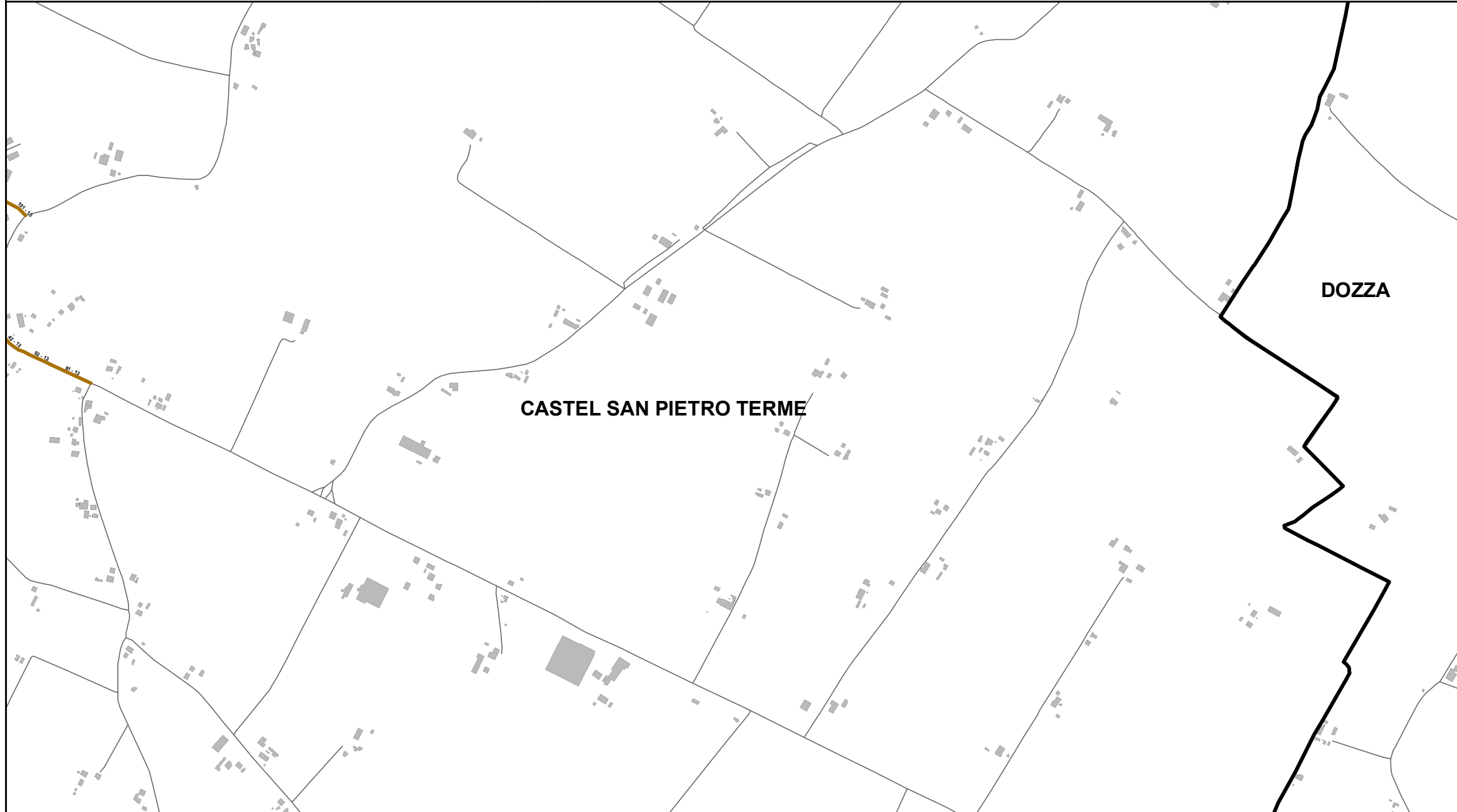
Quadri da O15 - Y18

Legenda

Numero Interventi/Anno per arcostrada

1 - 13	105 - 156	313 - 364
14 - 26	157 - 208	365 - 728
27 - 52	209 - 256	729 - 1545
53 - 104	256 - 312	

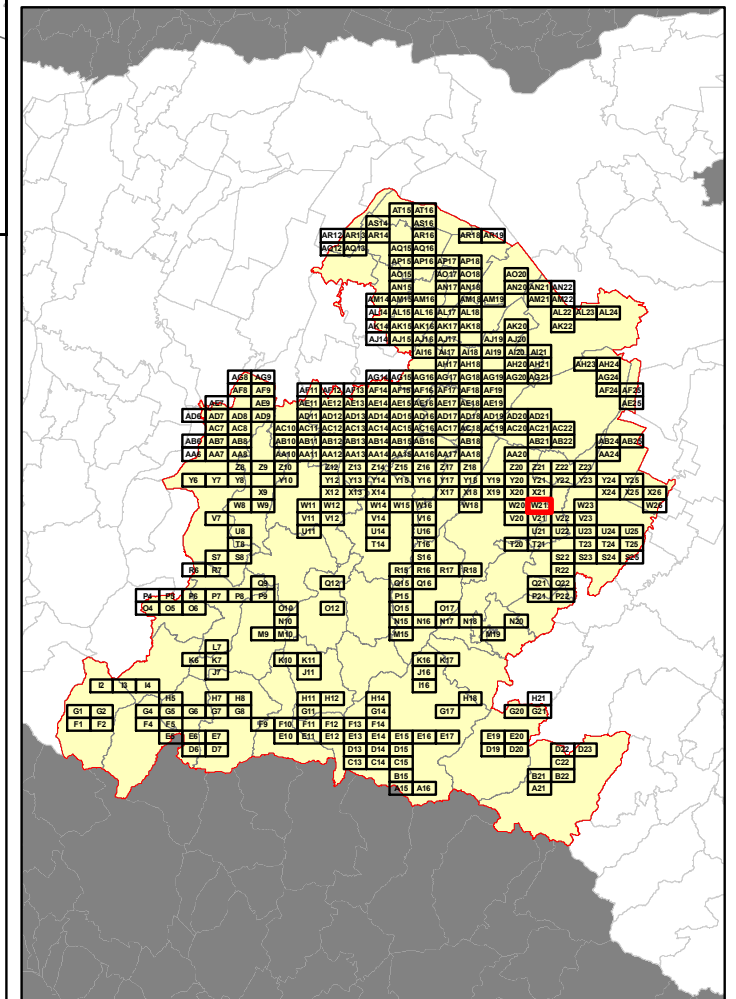
In corrispondenza di ciascun arco-strada si riporta "Lunghezza" e "Numero di interventi/anno" del singolo arcostrada nella forma: 116 - 52 (esempio), dove 116 è la lunghezza dell'arcostrada espressa in metri e 52 è il numero di interventi/anno



Elenco di vie, strade e piazze oggetto di spazzamento

- VIA EMILIA LEVANTE
- VIA M.K.GANDHI

Bacino territoriale di Bologna
Scala: 1:1.000.000



RELAZIONE TECNICA - FASCICOLO 1
Piano Programma Organizzativo

ALLEGATO 1L (PARTE 2)
Spazzamento Misto

Quadri da O15 - Y18

Legenda

Numero Interventi/Anno per arcostrada

1 - 13	105 - 156	313 - 364
14 - 26	157 - 208	365 - 728
27 - 52	209 - 256	729 - 1545
53 - 104	256 - 312	

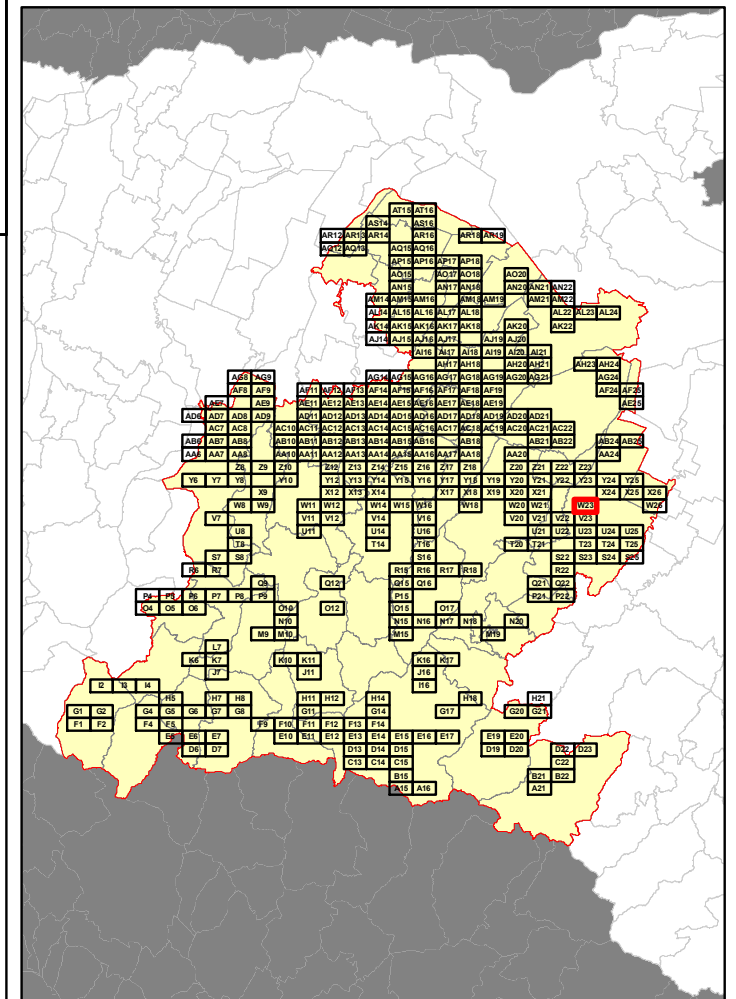
In corrispondenza di ciascun arco-strada si riporta "Lunghezza" e "Numero di interventi/anno" del singolo arcostrada nella forma: 116 - 52 (esempio), dove 116 è la lunghezza dell'arcostrada espressa in metri e 52 è il numero di interventi/anno



Elenco di vie, strade e piazze oggetto di spazzamento

- ROTATORIA DON GUERRINO CERONI
- VIA CAPPELLINE TONDE
- VIA CASOLA CANINA
- VIA DEL FABBRO
- VIA REMONDINO

Bacino territoriale di Bologna
 Scala: 1:1.000.000



RELAZIONE TECNICA - FASCICOLO 1
Piano Programma Organizzativo

ALLEGATO 1L (PARTE 2)
Spazzamento Misto

Quadri da O15 - Y18

Legenda

Numero Interventi/Anno per arcostrada

1 - 13	105 - 156	313 - 364
14 - 26	157 - 208	365 - 728
27 - 52	209 - 256	729 - 1545
53 - 104	256 - 312	

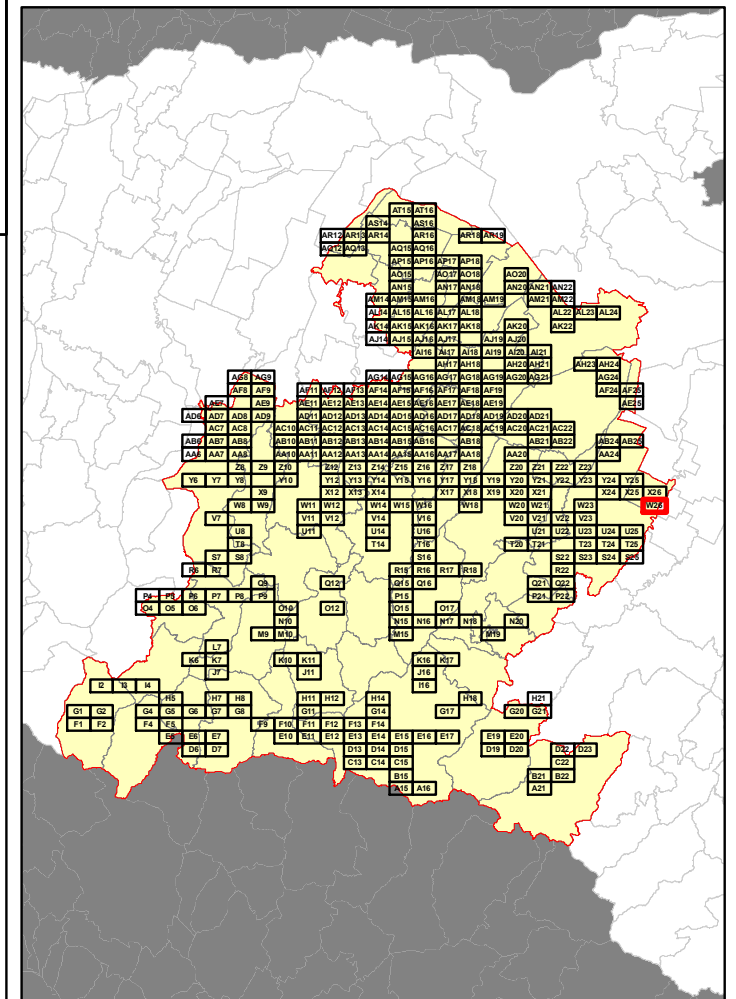
In corrispondenza di ciascun arco-strada si riporta "Lunghezza" e "Numero di interventi/anno" del singolo arcostrada nella forma: 116 - 52 (esempio), dove 116 è la lunghezza dell'arcostrada espressa in metri e 52 è il numero di interventi/anno



Elenco di vie, strade e piazze oggetto di spazzamento

- PIAZZA CAMILLO PENAZZI
- PIAZZA GIUSEPPE CAVALLAZZI
- PIAZZA PACE
- PIAZZA TREDICIAPRILE
- VIA ADELMO BACCHILEGA
- VIA ALCIDE DE GASPERI
- VIA ALDO MORO
- VIA ALESSANDRO PERTINI
- VIA ANNONARIA
- VIA ANSELMO MARABINI
- VIA BORGO GENERALE VITALI
- VIA CANONICA
- VIA CAVALLAZZI
- VIA CESARE LIPPI
- VIA CHIAVICA
- VIA COLOMBARA
- VIA DEL LAURO
- VIA DELL'AGRICOLTURA
- VIA DELL'ARTIGIANATO
- VIA DELL'INDUSTRIA
- VIA DELLA COSTITUZIONE
- VIA DELLA REPUBBLICA
- VIA FANTINA
- VIA FONDO CERUNO
- VIA FONDO COMUNIA
- VIA FONDO MARALDA
- VIA FORNO
- VIA FRATELLI CERVI
- VIA GIACOMO MATTEOTTI
- VIA GIMNICA
- VIA GIOSTRA
- VIA GIOTTO
- VIA GIOVANNI PAOLO II
- VIA GIOVANNI XXIII
- VIA LUDOVICO BULZAMINI
- VIA LUGHESE NORD
- VIA LUGHESE SUD
- VIA OMBROSA
- VIA PALMIRO TOGLIATTI
- VIA PAVAGLIONE
- VIA PONTE
- VIA RODOLFO MORANDI
- VIA ROMA
- VIA SAN FRANCESCO
- VIA SANTEUSTACCHIO
- VIA SANTERNO
- VIA SILVIO ALVISI
- VIA ZANIOLO

Bacino territoriale di Bologna
Scala: 1:1.000.000



RELAZIONE TECNICA - FASCICOLO 1
Piano Programma Organizzativo

ALLEGATO 1L (PARTE 2)
Spazzamento Misto

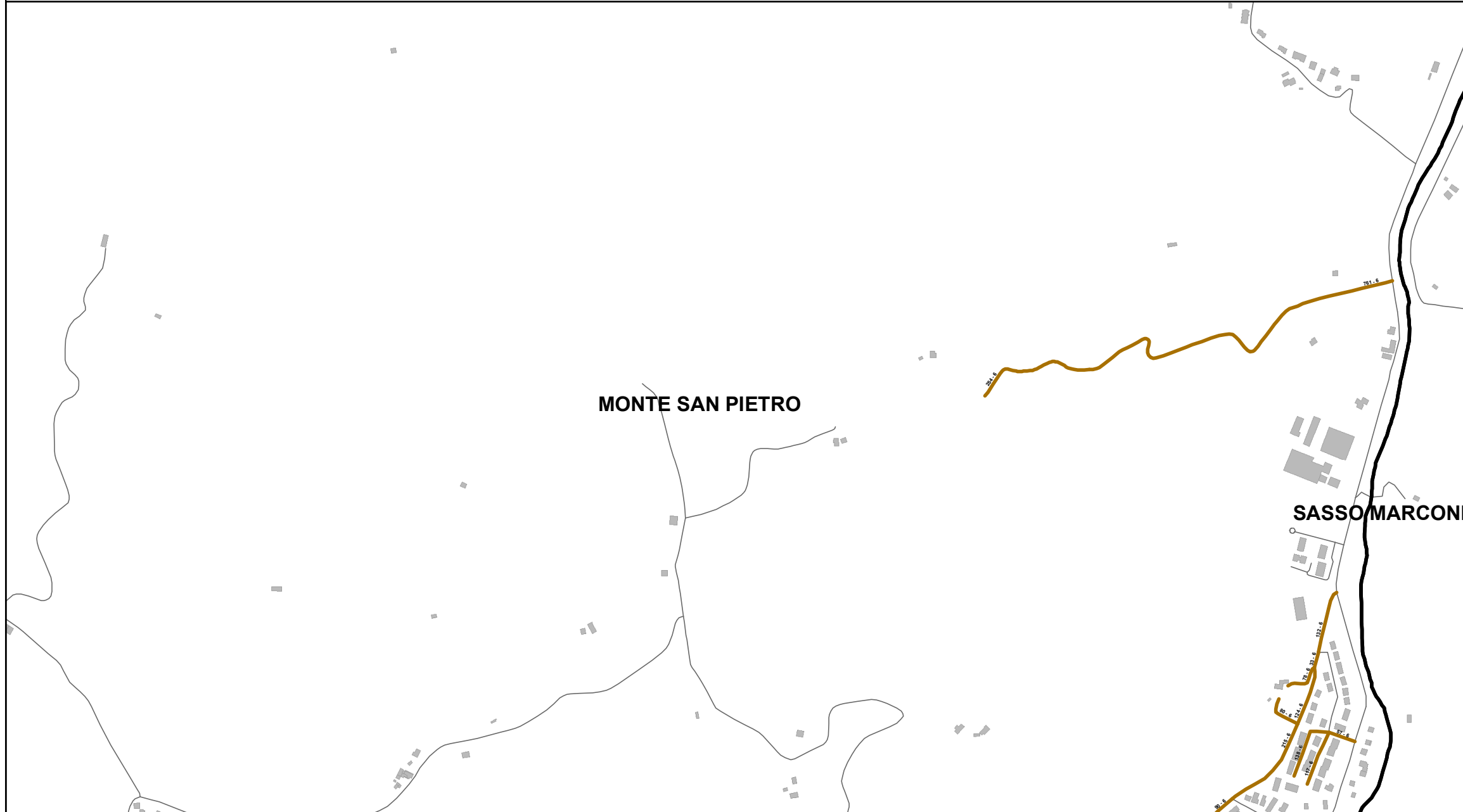
Quadri da O15 - Y18

Legenda

Numero Interventi/Anno per arcostrada

1 - 13	105 - 156	313 - 364
14 - 26	157 - 208	365 - 728
27 - 52	209 - 256	729 - 1545
53 - 104	256 - 312	

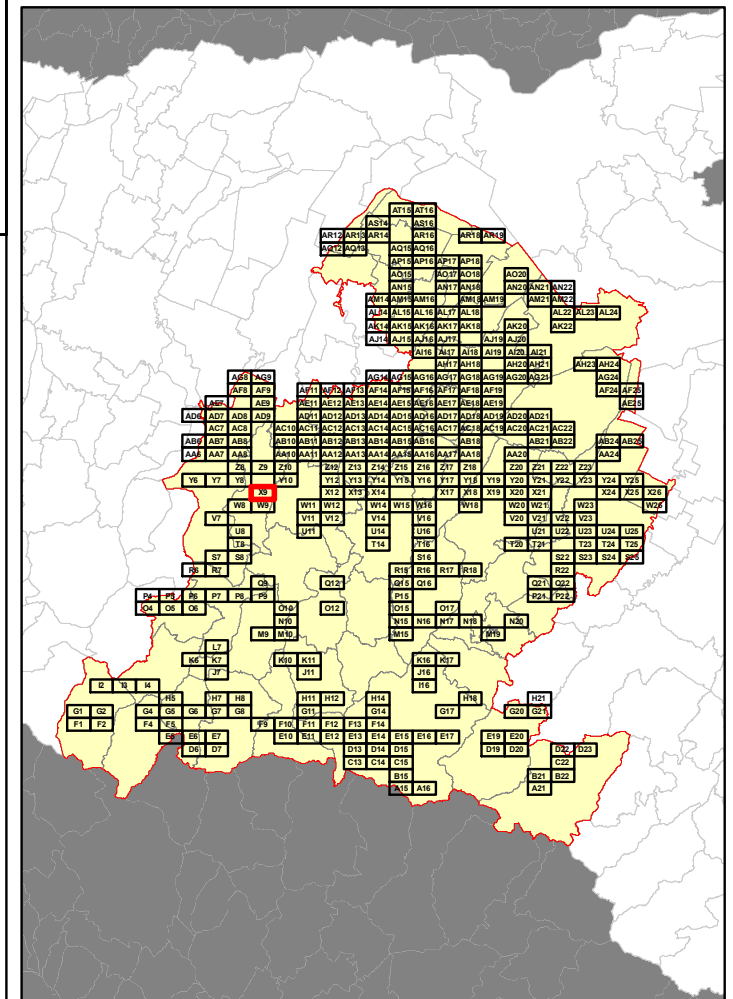
In corrispondenza di ciascun arco-strada si riporta "Lunghezza" e "Numero di interventi/anno" del singolo arcostrada nella forma: 116 - 52 (esempio), dove 116 è la lunghezza dell'arcostrada espressa in metri e 52 è il numero di interventi/anno



Elenco di vie, strade e piazze oggetto di spazzamento

- VIA UMBRIA
- VIA VENETO
- VIA VERONA

Bacino territoriale di Bologna
Scala: 1:1.000.000





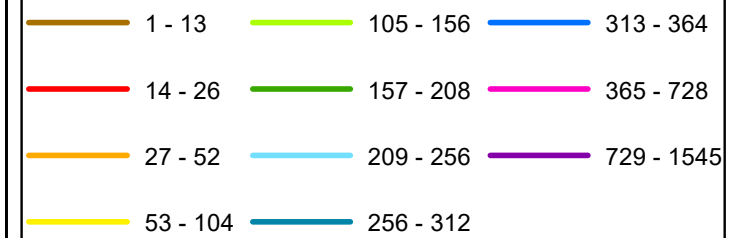
RELAZIONE TECNICA - FASCICOLO 1
Piano Programma Organizzativo

ALLEGATO 1L (PARTE 2)
Spazzamento Misto

Quadri da O15 - Y18

Legenda

Numero Interventi/Anno per arcostrada

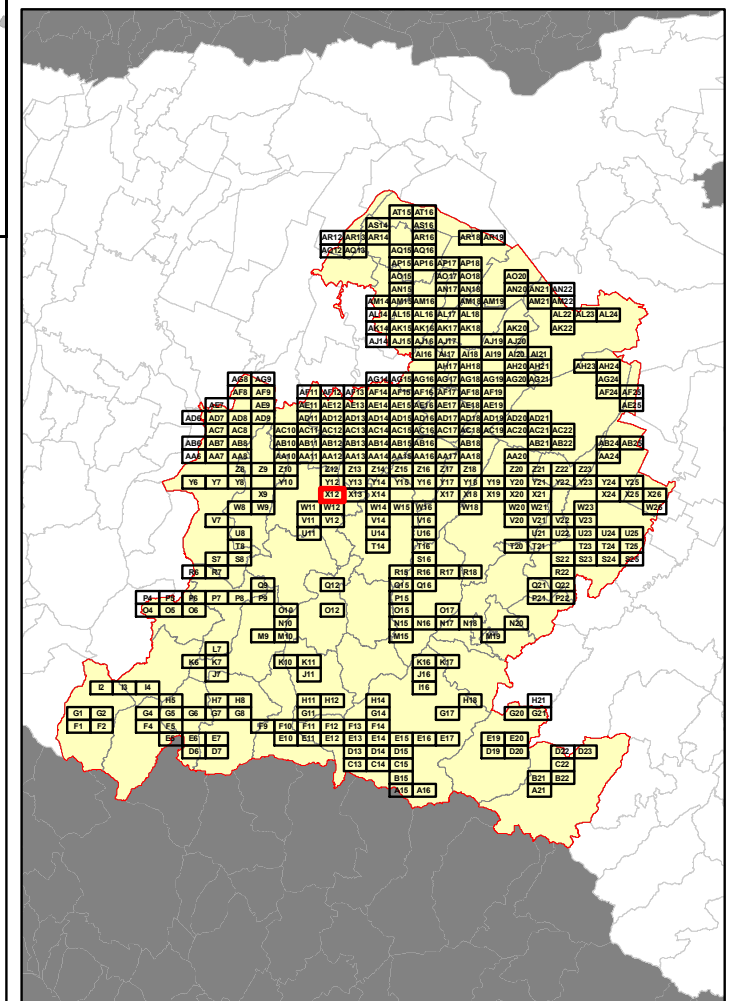


In corrispondenza di ciascun arco-strada si riporta "Lunghezza" e "Numero di interventi/anno" del singolo arcostrada nella forma: 116 - 52 (esempio), dove 116 è la lunghezza dell'arcostrada espressa in metri e 52 è il numero di interventi/anno

Elenco di vie, strade e piazze oggetto di spazzamento

- VIA PORRETTANA
- VIA PRIMO MAGGIO
- VIA RIO DELLE LASTRE

Bacino territoriale di Bologna
Scala: 1:1.000.000

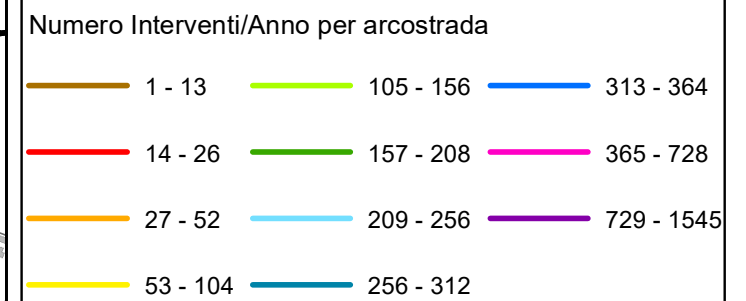


RELAZIONE TECNICA - FASCICOLO 1
Piano Programma Organizzativo

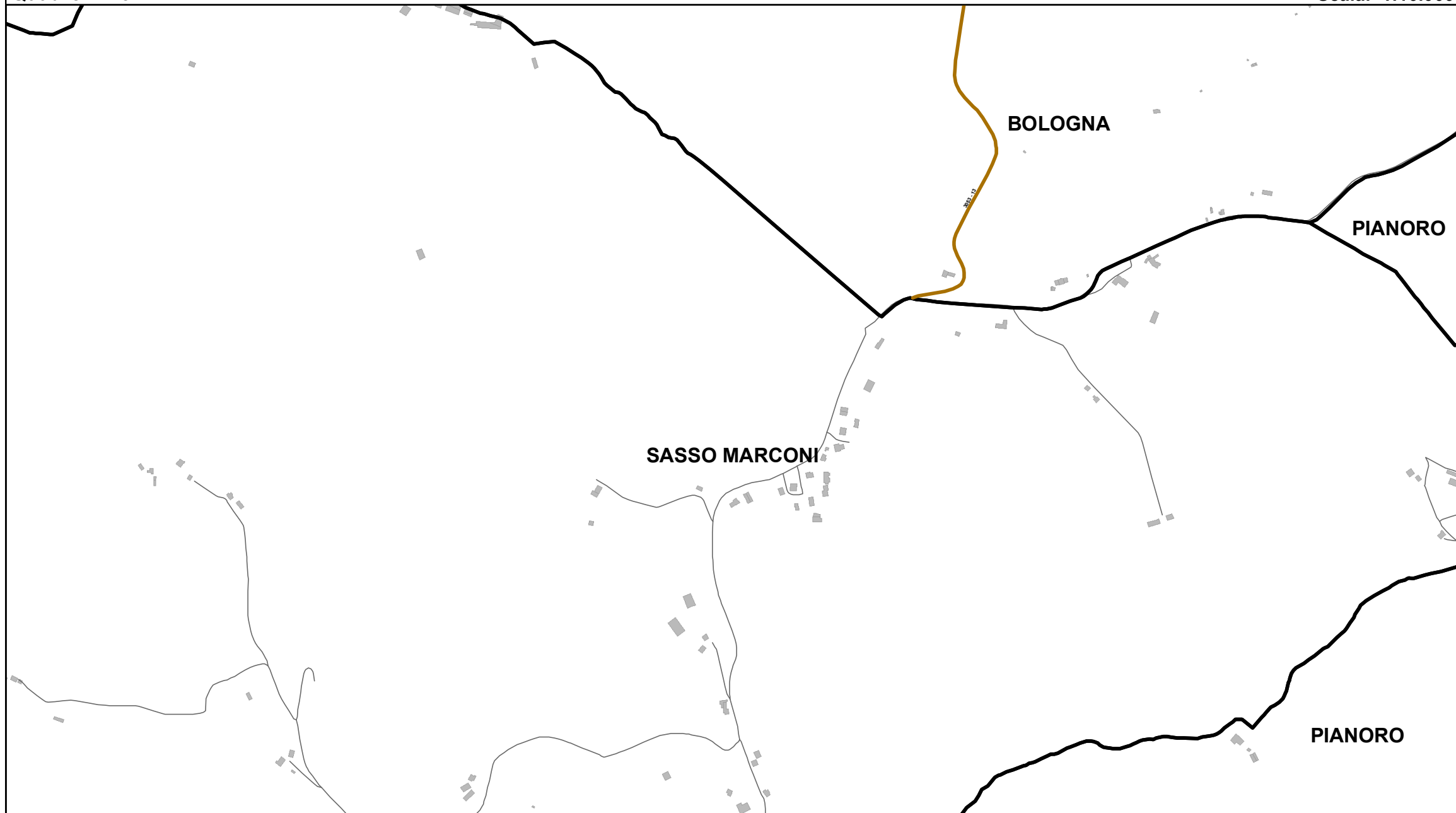
ALLEGATO 1L (PARTE 2)
Spazzamento Misto

Quadri da O15 - Y18

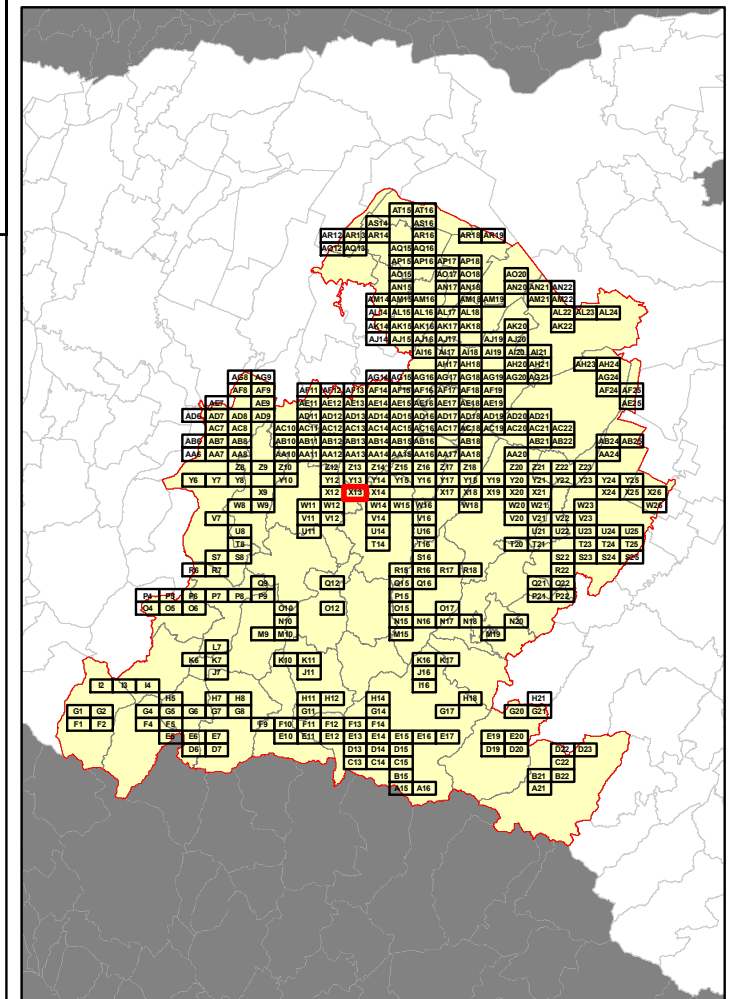
Legenda



In corrispondenza di ciascun arco-strada si riporta "Lunghezza" e "Numero di interventi/anno" del singolo arcostrada nella forma: 116 - 52 (esempio), dove 116 è la lunghezza dell'arcostrada espressa in metri e 52 è il numero di interventi/anno



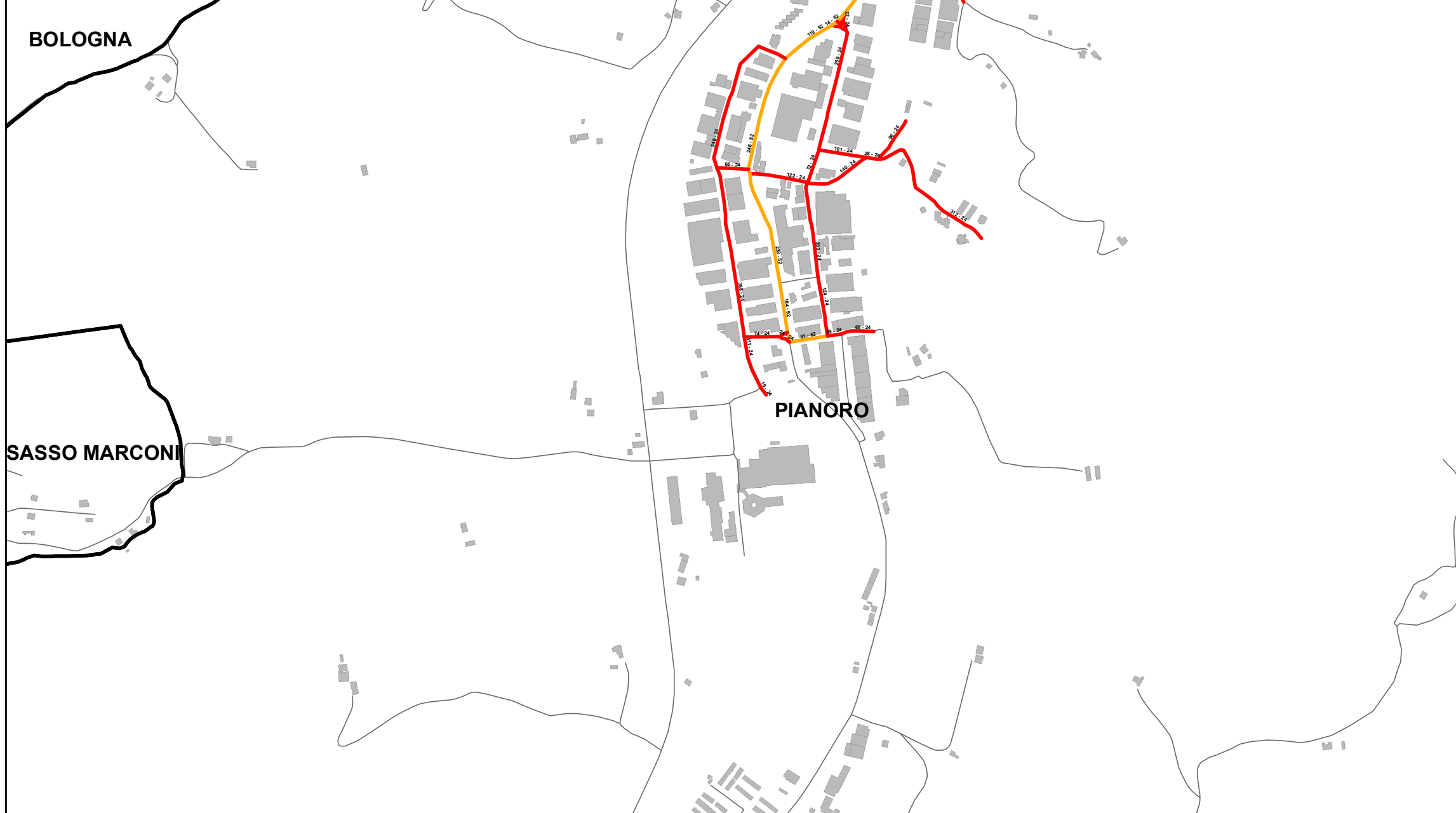
Bacino territoriale di Bologna
Scala: 1:1.000.000



Elenco di vie, strade e piazze oggetto di spazzamento

— VIA DI SABBIBNO

<p>— VIA DI SABBIBNO</p>

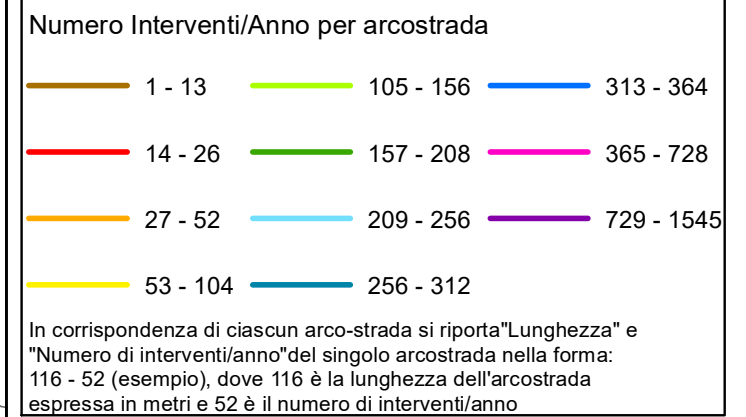


RELAZIONE TECNICA - FASCICOLO 1
Piano Programma Organizzativo

ALLEGATO 1L (PARTE 2)
Spazzamento Misto

Quadri da O15 - Y18

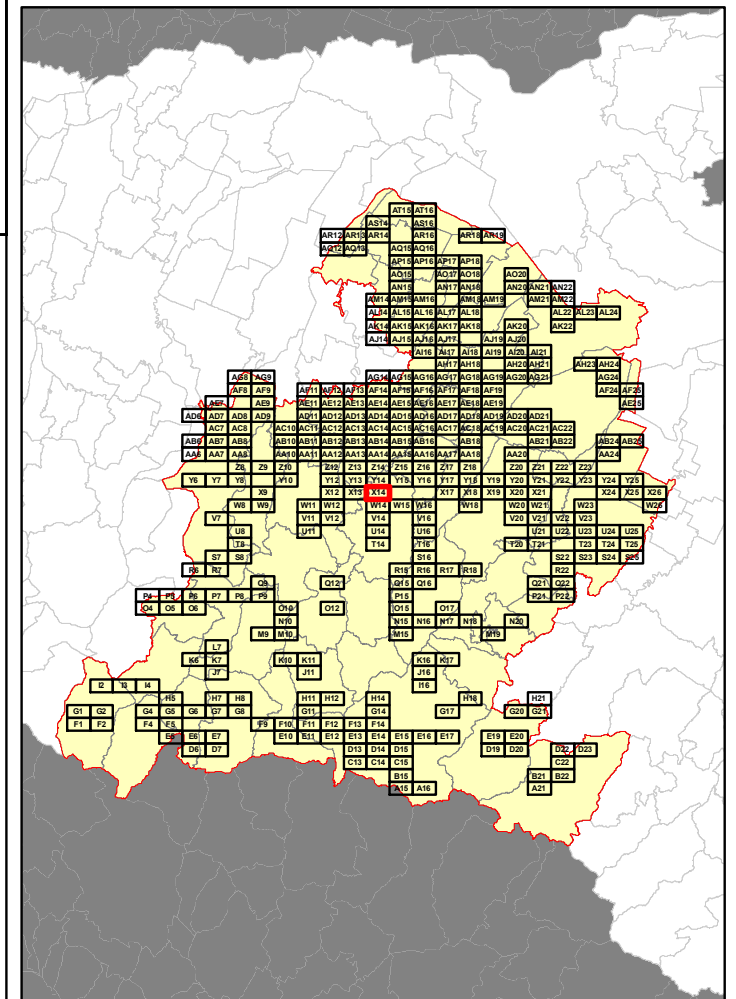
Legenda



Elenco di vie, strade e piazze oggetto di spazzamento

- VIA CANOVACCIA
- VIA GIOACCHINO ROSSINI
- VIA GIUSEPPE VERDI
- VIA NAZIONALE
- VIA RIO FABBIANI
- VIA SERRABELLA
- VIA VINCENZO BELLINI

Bacino territoriale di Bologna
Scala: 1:1.000.000



SAN LAZZARO DI SAVENA

OZZANO DELL'EMILIA

RELAZIONE TECNICA - FASCICOLO 1
Piano Programma Organizzativo

ALLEGATO 1L (PARTE 2)
Spazzamento Misto

Quadri da O15 - Y18

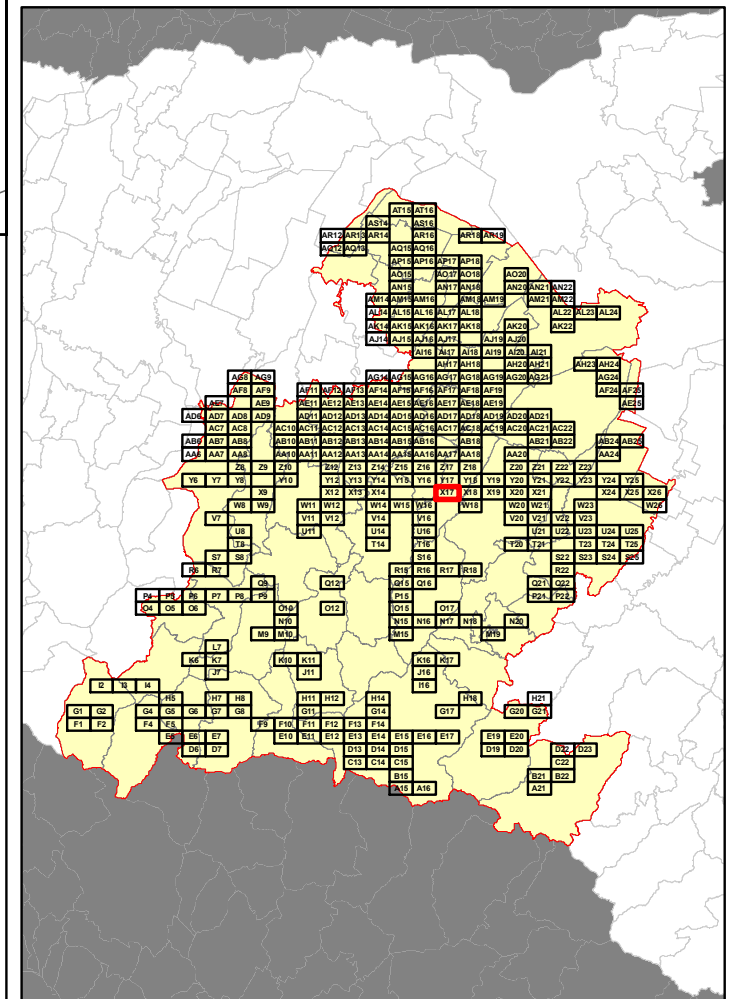
Legenda

Numero Interventi/Anno per arcostrada

1 - 13	105 - 156	313 - 364
14 - 26	157 - 208	365 - 728
27 - 52	209 - 256	729 - 1545
53 - 104	256 - 312	

In corrispondenza di ciascun arco-strada si riporta "Lunghezza" e "Numero di interventi/anno" del singolo arcostrada nella forma: 116 - 52 (esempio), dove 116 è la lunghezza dell'arcostrada espressa in metri e 52 è il numero di interventi/anno

Bacino territoriale di Bologna
Scala: 1:1.000.000



Elenco di vie, strade e piazze oggetto di spazzamento

- VIA DELLE ARMI
- VIA SAN PIETRO

RELAZIONE TECNICA - FASCICOLO 1
Piano Programma Organizzativo

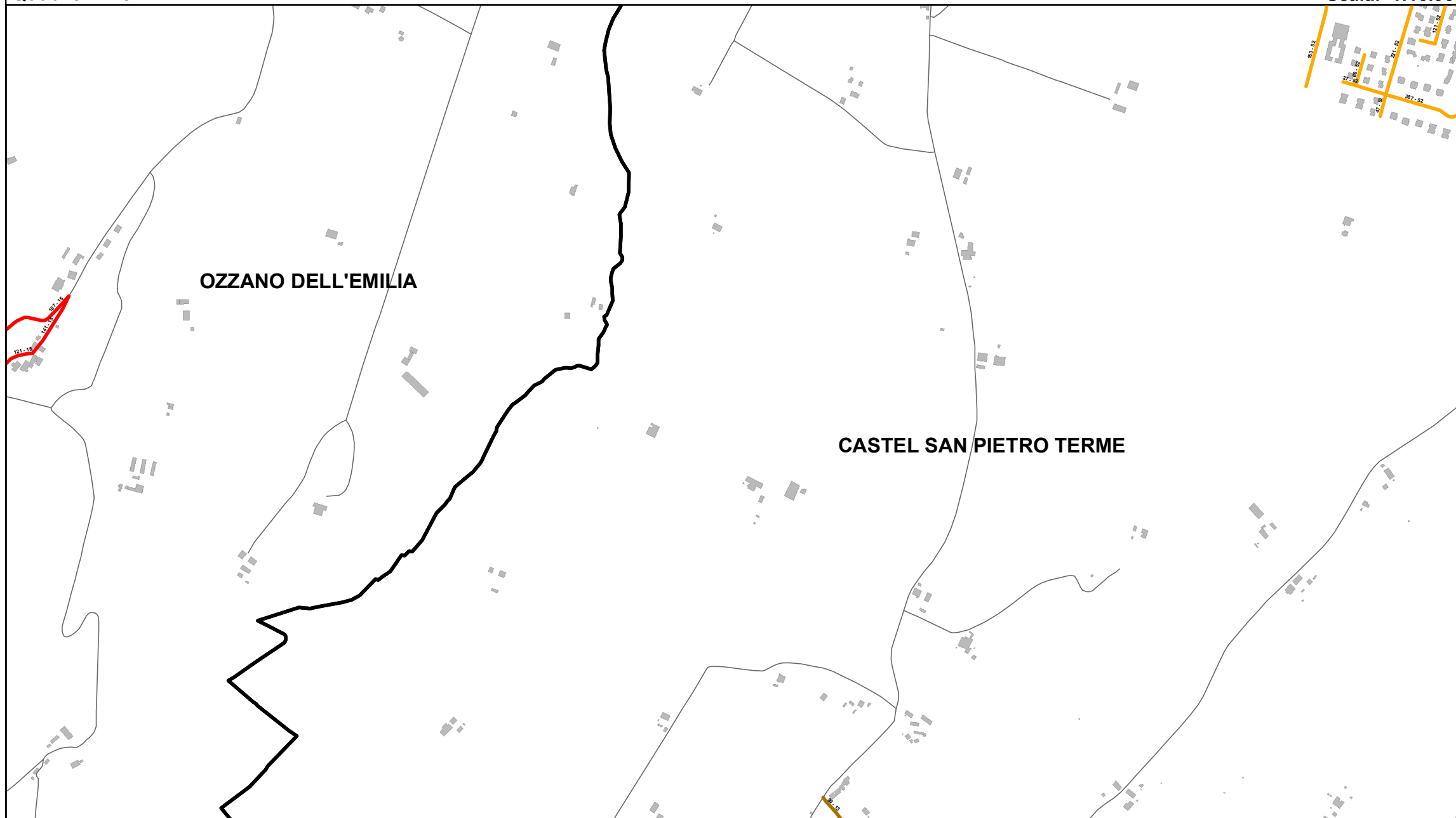
ALLEGATO 1L (PARTE 2)
Spazzamento Misto

Quadri da O15 - Y18

Legenda

Numero Interventi/Anno per arcostrada		
1 - 13	105 - 156	313 - 364
14 - 26	157 - 208	365 - 728
27 - 52	209 - 256	729 - 1545
53 - 104	256 - 312	

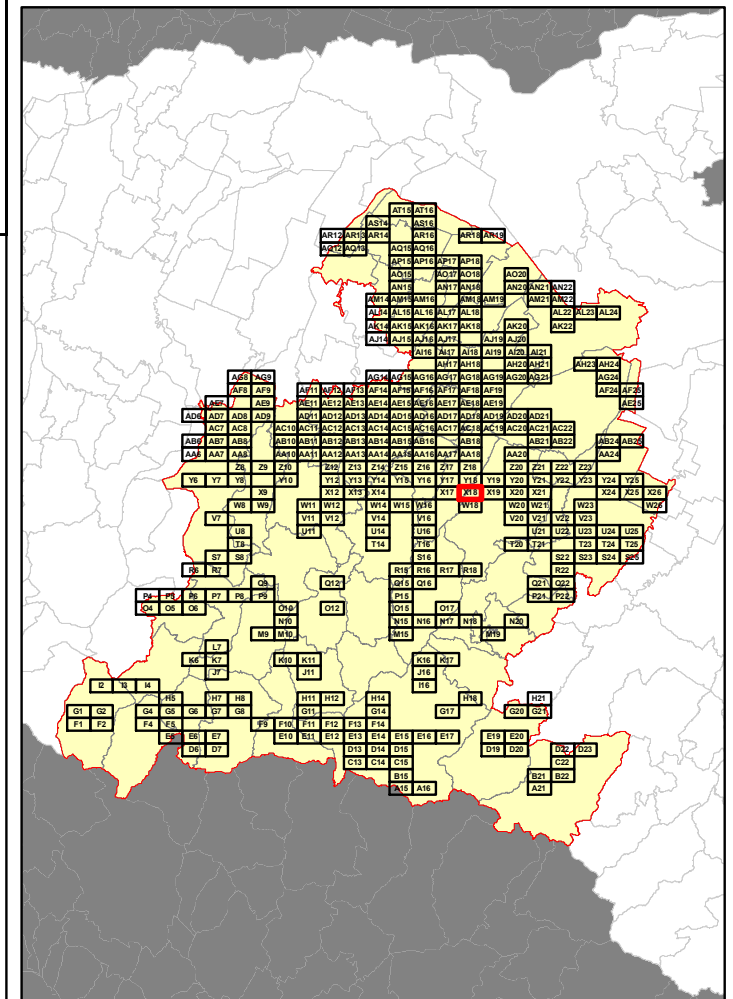
In corrispondenza di ciascun arco-strada si riporta "Lunghezza" e "Numero di interventi/anno" del singolo arcostrada nella forma: 116 - 52 (esempio), dove 116 è la lunghezza dell'arcostrada espressa in metri e 52 è il numero di interventi/anno



Elenco di vie, strade e piazze oggetto di spazzamento

- VIA ANNA FRANK
- VIA ANNA MAGNANI
- VIA COLLODI CARLO
- VIA DELLE ARMI
- VIA DULIO BROCCOLI
- VIA IRMA BANDIERA
- VIA MONTECALDERARO
- VIA RODARI GIANNI
- VIA SAN PIETRO
- VIA VARIGNANA

Bacino territoriale di Bologna
Scala: 1:1.000.000



RELAZIONE TECNICA - FASCICOLO 1
Piano Programma Organizzativo

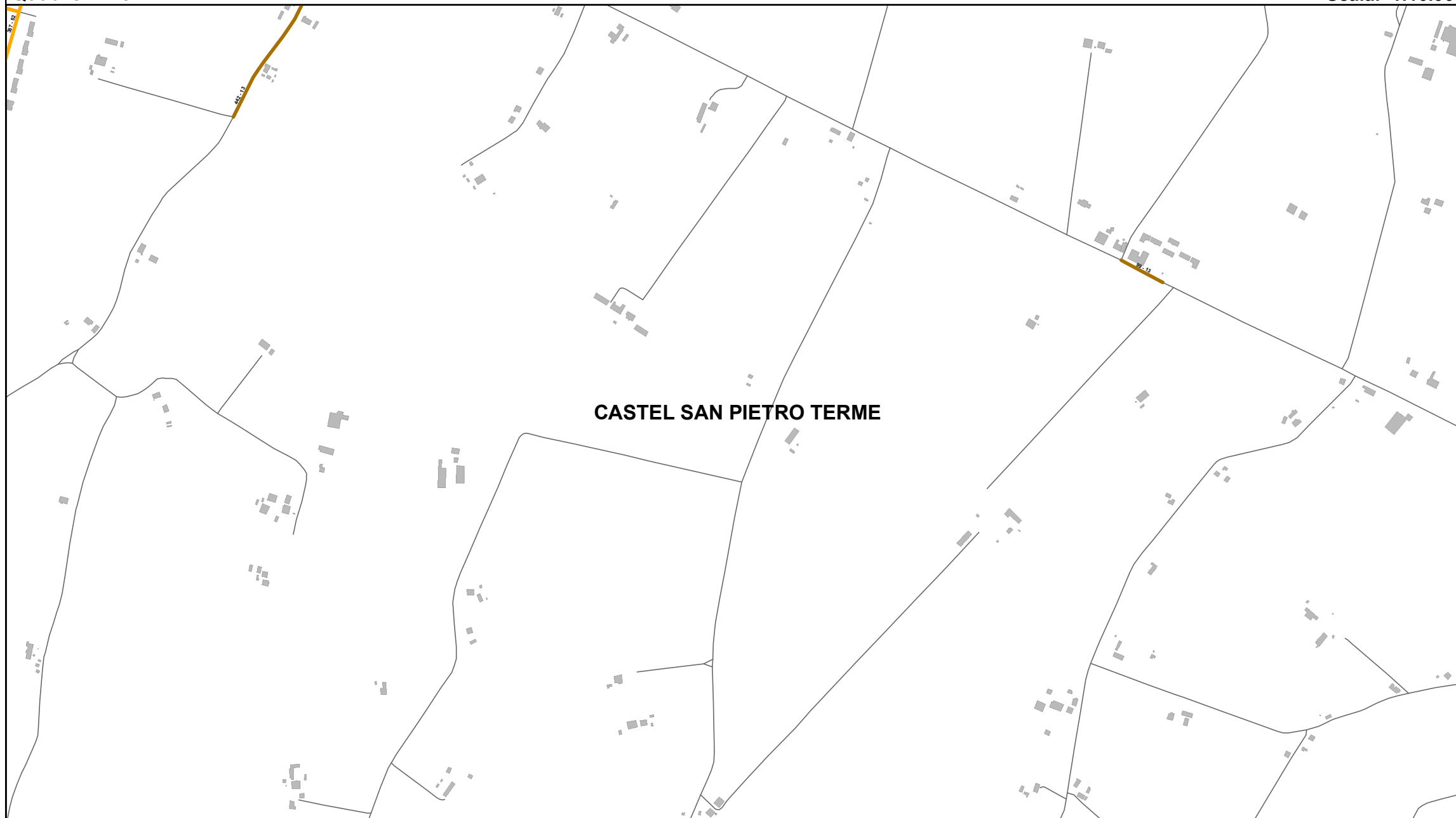
ALLEGATO 1L (PARTE 2)
Spazzamento Misto

Quadri da O15 - Y18

Legenda

Numero Interventi/Anno per arcostrada		
1 - 13	105 - 156	313 - 364
14 - 26	157 - 208	365 - 728
27 - 52	209 - 256	729 - 1545
53 - 104	256 - 312	

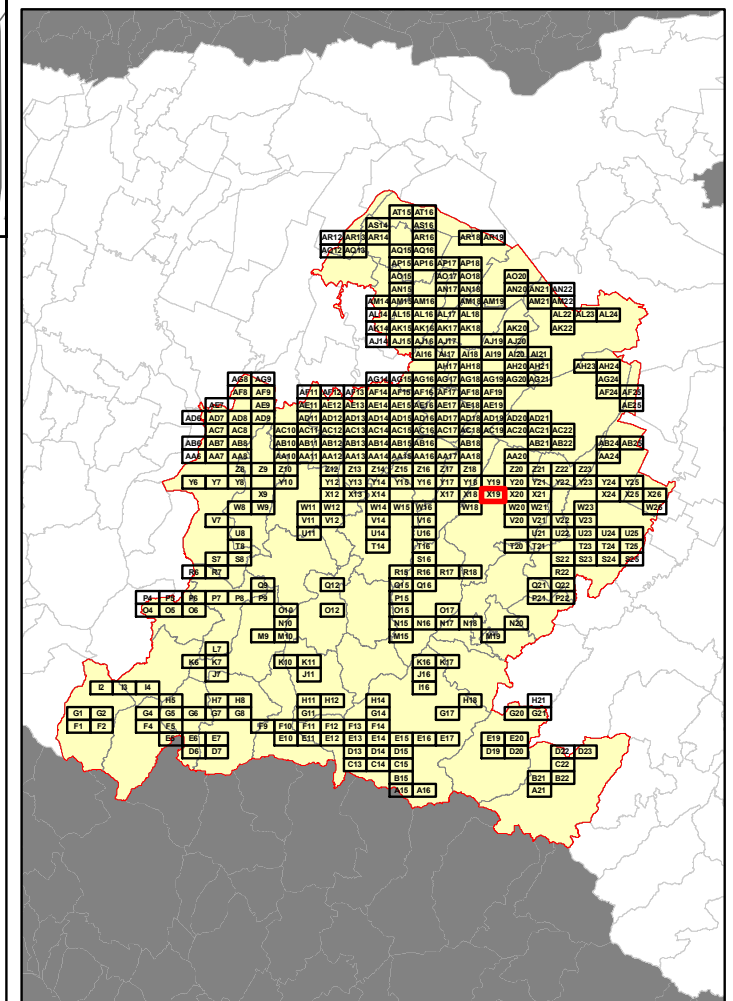
In corrispondenza di ciascun arco-strada si riporta "Lunghezza" e "Numero di interventi/anno" del singolo arcostrada nella forma: 116 - 52 (esempio), dove 116 è la lunghezza dell'arcostrada espressa in metri e 52 è il numero di interventi/anno



Elenco di vie, strade e piazze oggetto di spazzamento

- VIA ANNA MAGNANI
- VIA COLLODI CARLO
- VIA EMILIA PONENTE
- VIA VILLALUNGA

Bacino territoriale di Bologna
Scala: 1:1.000.000



RELAZIONE TECNICA - FASCICOLO 1
Piano Programma Organizzativo

ALLEGATO 1L (PARTE 2)
Spazzamento Misto

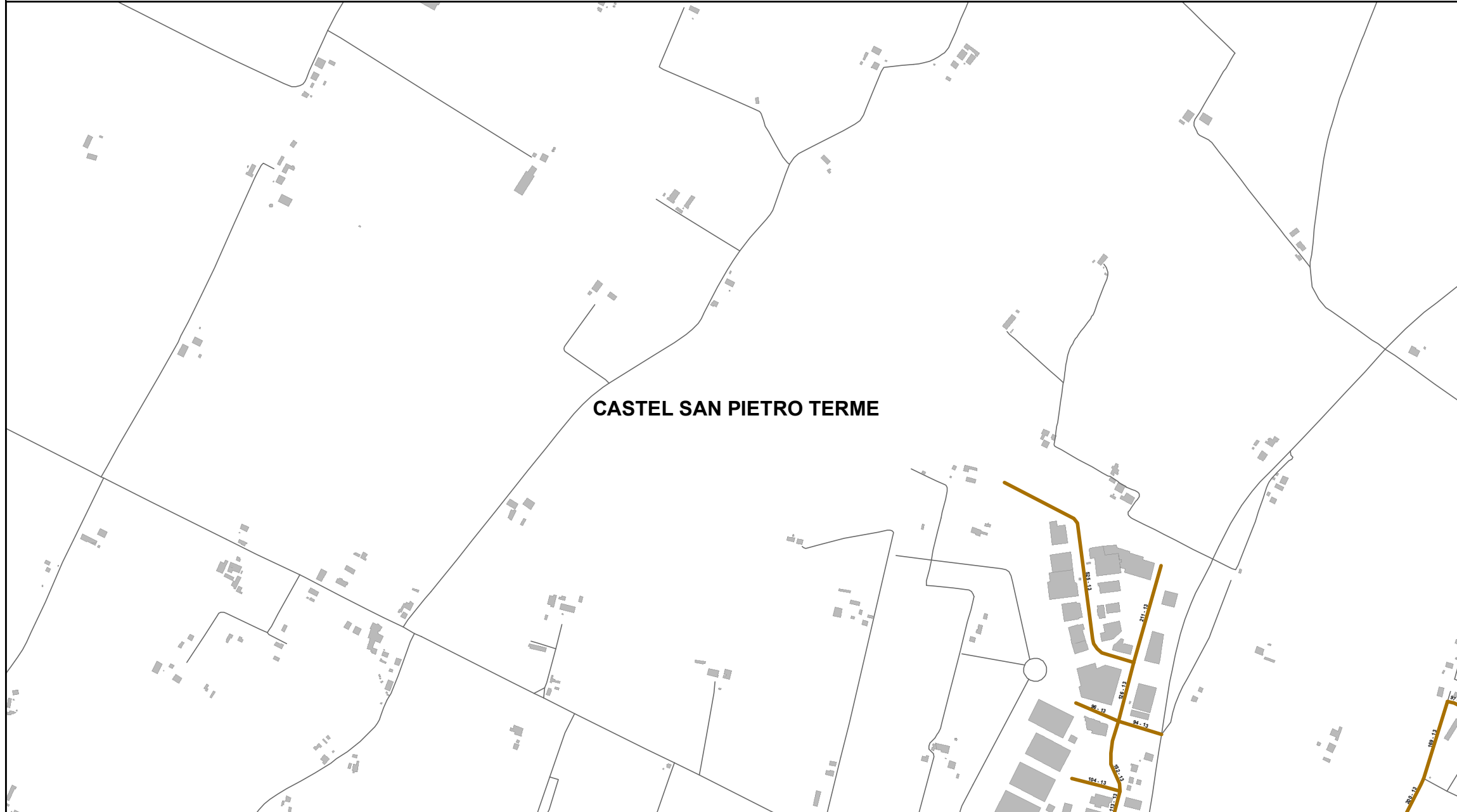
Quadri da O15 - Y18

Legenda

Numero Interventi/Anno per arcostrada

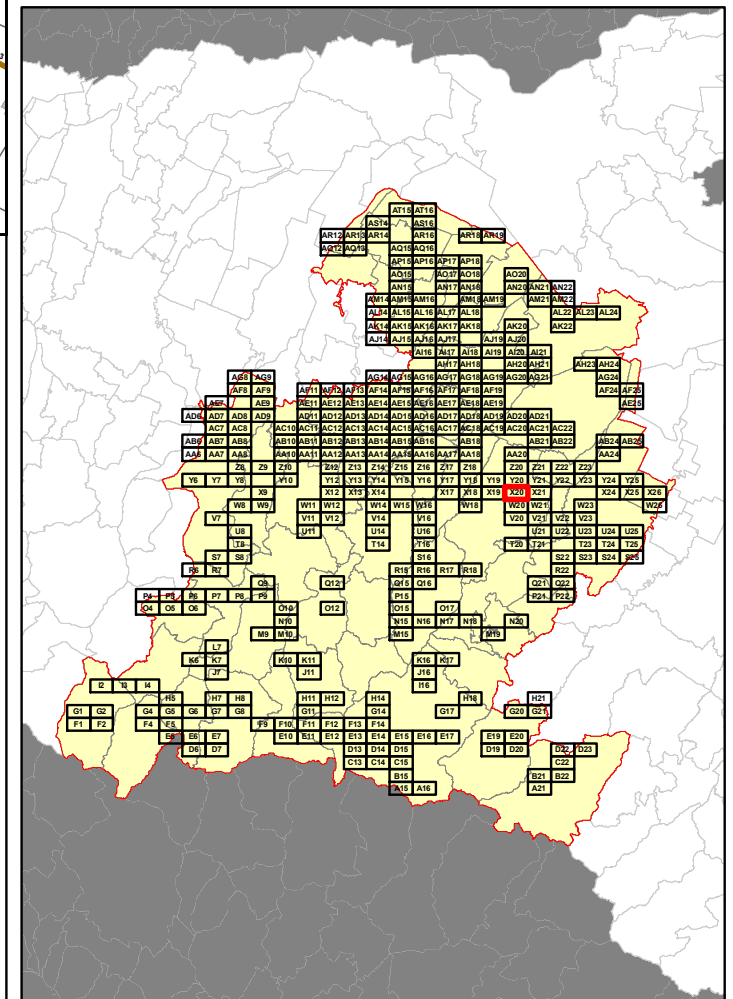
1 - 13	105 - 156	313 - 364
14 - 26	157 - 208	365 - 728
27 - 52	209 - 256	729 - 1545
53 - 104	256 - 312	

In corrispondenza di ciascun arco-strada si riporta "Lunghezza" e "Numero di interventi/anno" del singolo arcostrada nella forma: 116 - 52 (esempio), dove 116 è la lunghezza dell'arcostrada espressa in metri e 52 è il numero di interventi/anno



CASTEL SAN PIETRO TERME

Bacino territoriale di Bologna
Scala: 1:1.000.000



Elenco di vie, strade e piazze oggetto di spazzamento

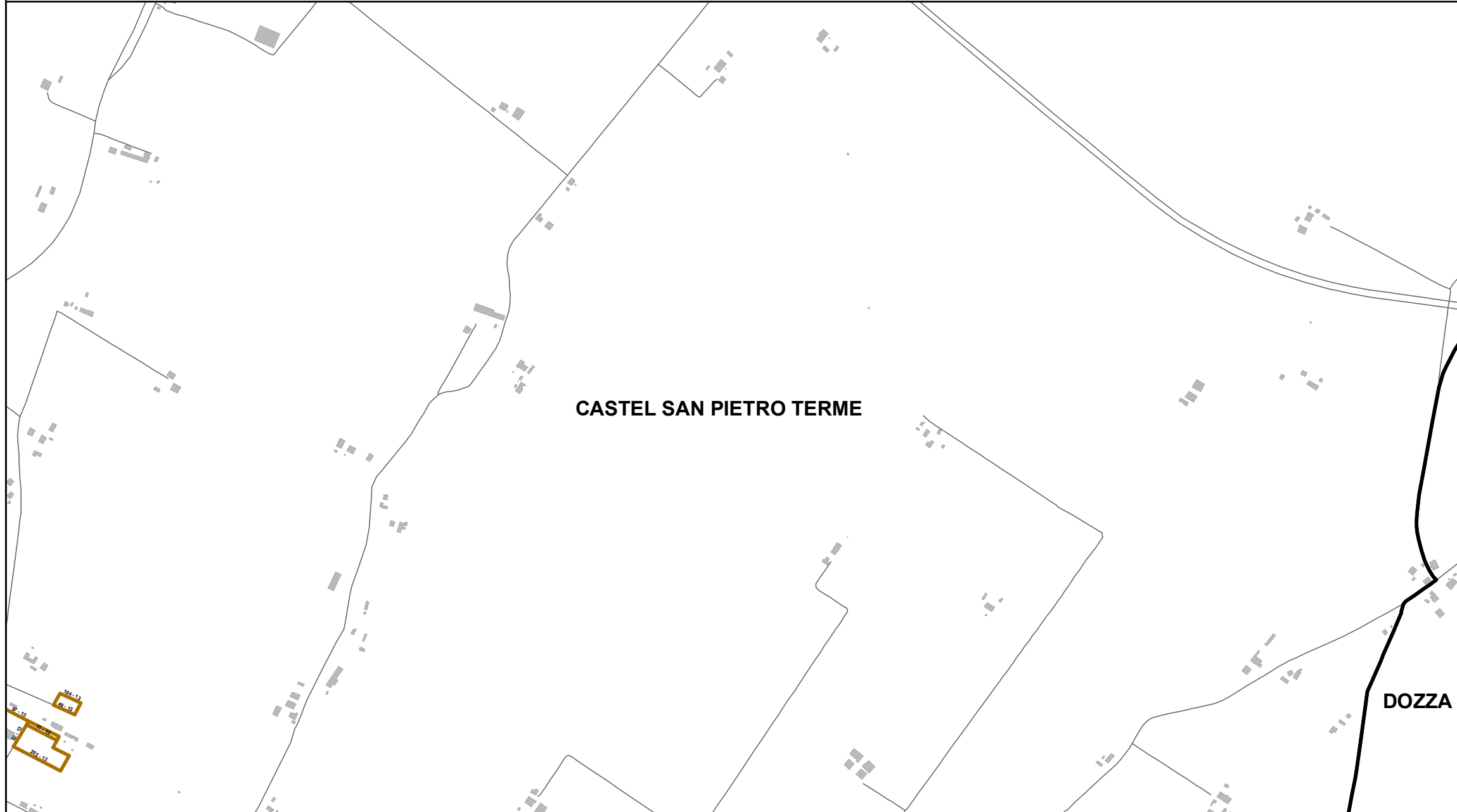
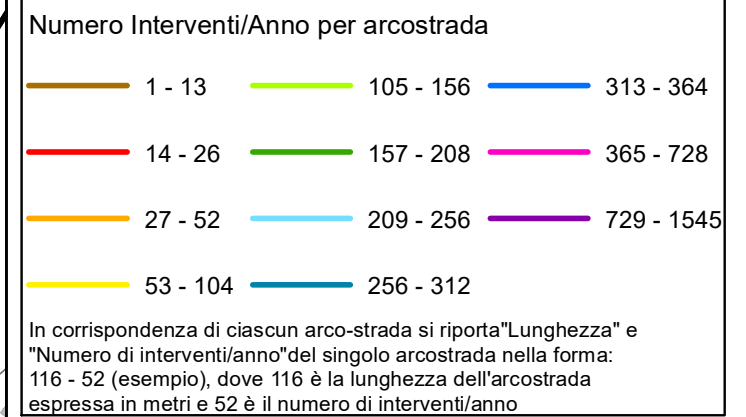
- VIA ANTONIO GRAMSCI
- VIA GIOIA F.
- VIA MEUCCI

RELAZIONE TECNICA - FASCICOLO 1
Piano Programma Organizzativo

ALLEGATO 1L (PARTE 2)
Spazzamento Misto

Quadri da O15 - Y18

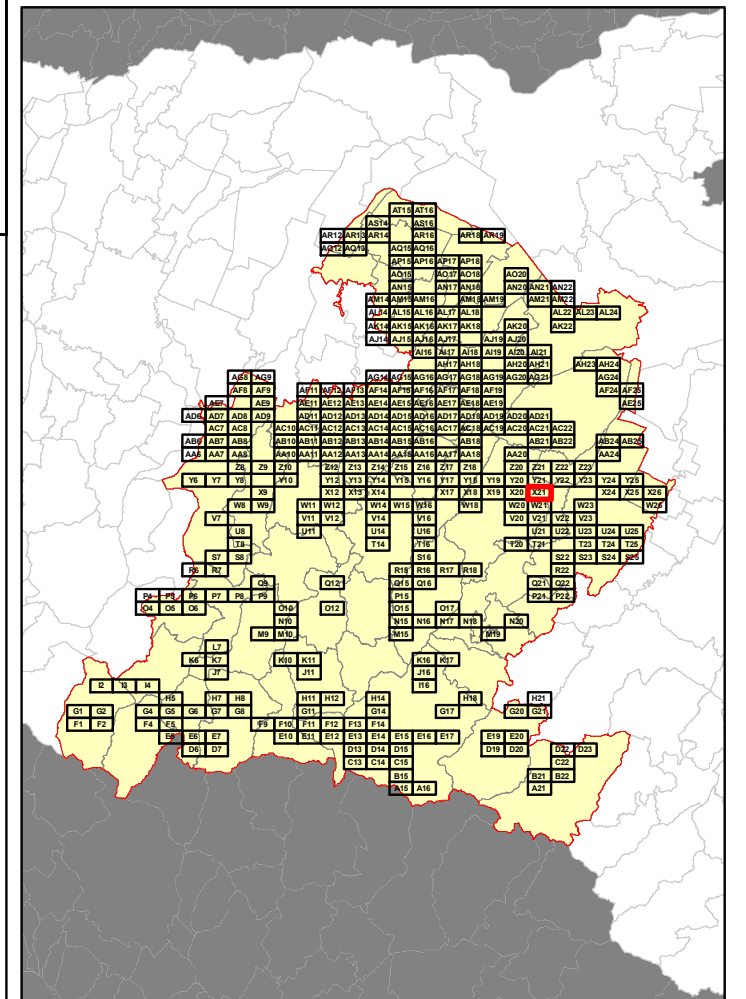
Legenda



Elenco di vie, strade e piazze oggetto di spazzamento

- VIA ANTONIO GRAMSCI
- VIA SAN CARLO

Bacino territoriale di Bologna
 Scala: 1:1.000.000



RELAZIONE TECNICA - FASCICOLO 1
Piano Programma Organizzativo

ALLEGATO 1L (PARTE 2)
Spazzamento Misto

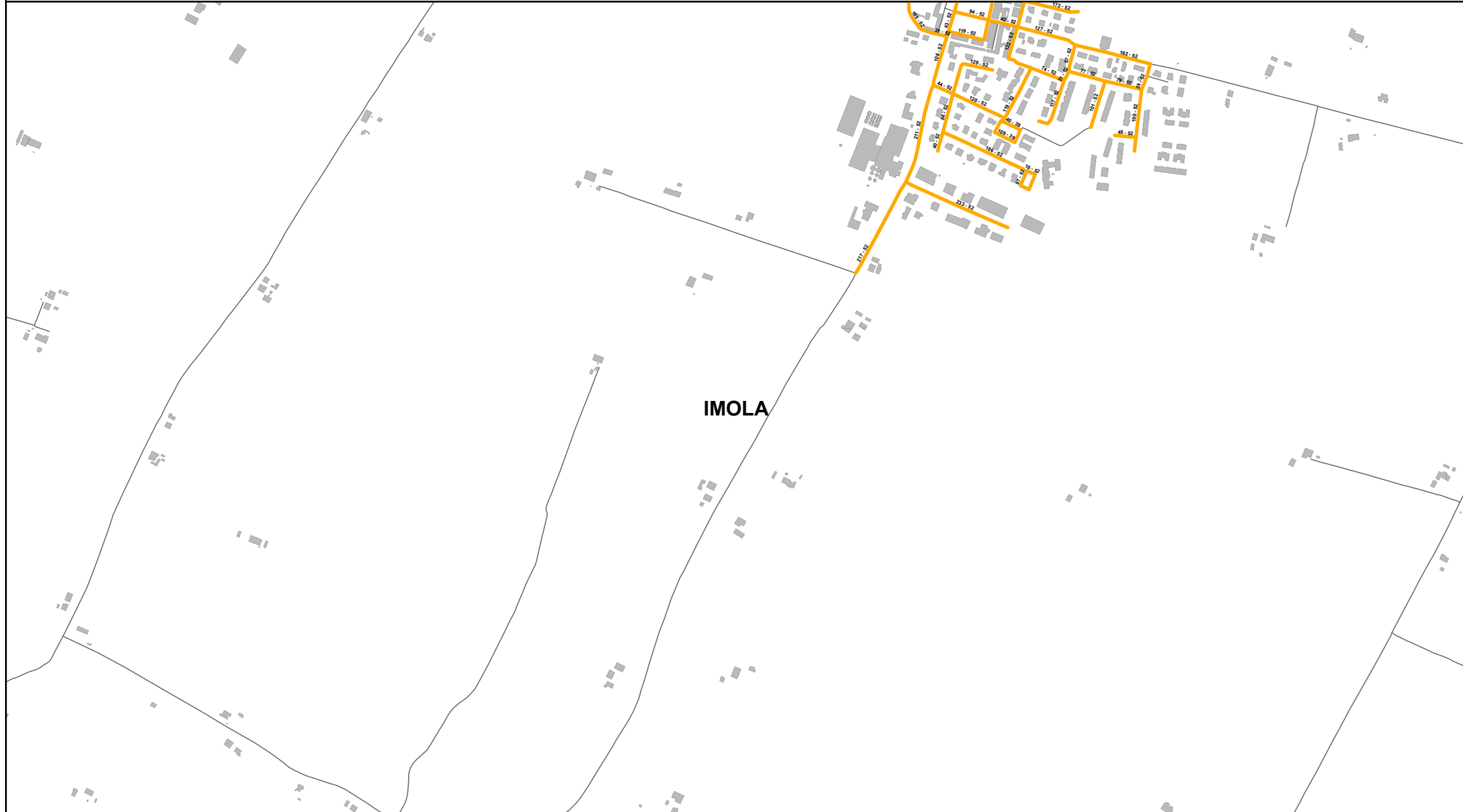
Quadri da O15 - Y18

Legenda

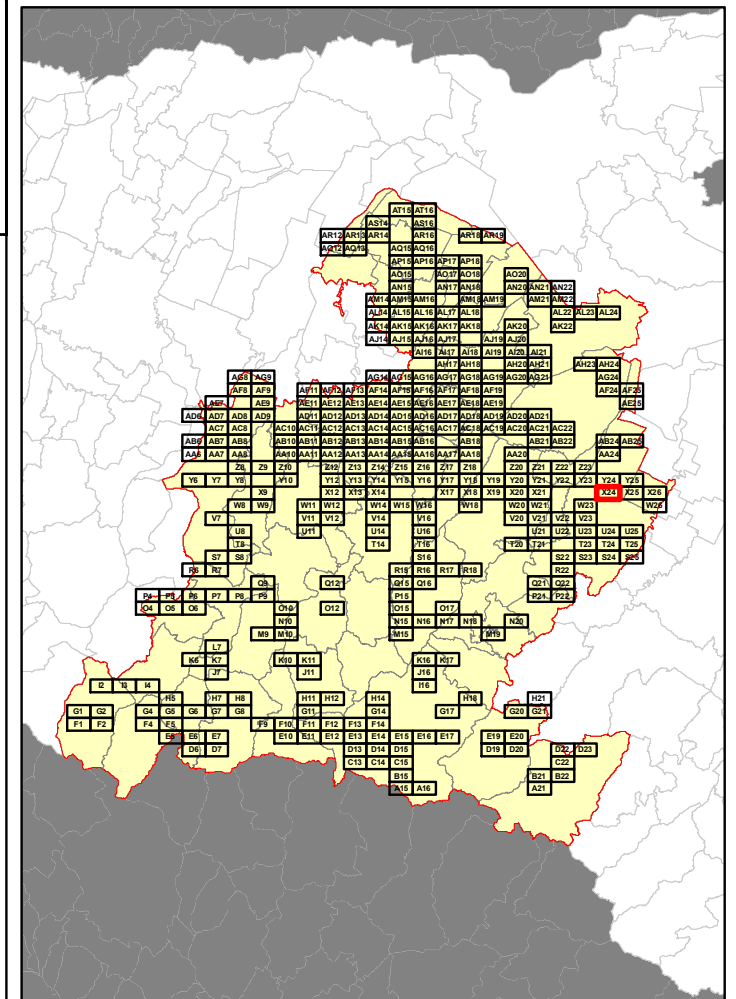
Numero Interventi/Anno per arcostrada

1 - 13	105 - 156	313 - 364
14 - 26	157 - 208	365 - 728
27 - 52	209 - 256	729 - 1545
53 - 104	256 - 312	

In corrispondenza di ciascun arco-strada si riporta "Lunghezza" e "Numero di interventi/anno" del singolo arcostrada nella forma: 116 - 52 (esempio), dove 116 è la lunghezza dell'arcostrada espressa in metri e 52 è il numero di interventi/anno



Bacino territoriale di Bologna
Scala: 1:1.000.000



Elenco di vie, strade e piazze oggetto di spazzamento

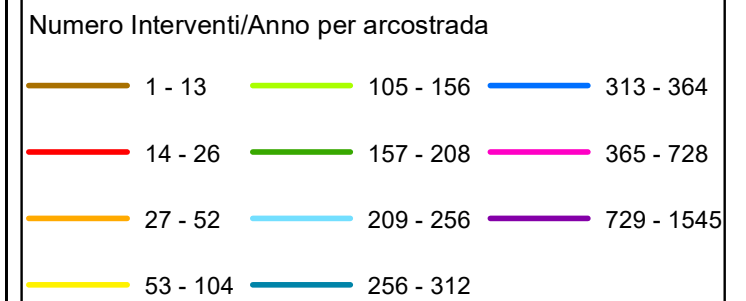
- PIAZZA BRUNO PIRAZZOLI
- VIA ADAMO MANCINI
- VIA BOARIA
- VIA CORRECCHIO
- VIA DEI CILIEGI
- VIA DELLA RISIAIA
- VIA FERNANDO ROVINETTI
- VIA GIOVANNI SUZZI
- VIA LEGHE BRACCANTILI
- VIA MAURO SARTI
- VIA SASSO MORELLI
- VIA STIVNINA
- VIA VITTORIO ZOTTI

RELAZIONE TECNICA - FASCICOLO 1
Piano Programma Organizzativo

ALLEGATO 1L (PARTE 2)
Spazzamento Misto

Quadri da O15 - Y18

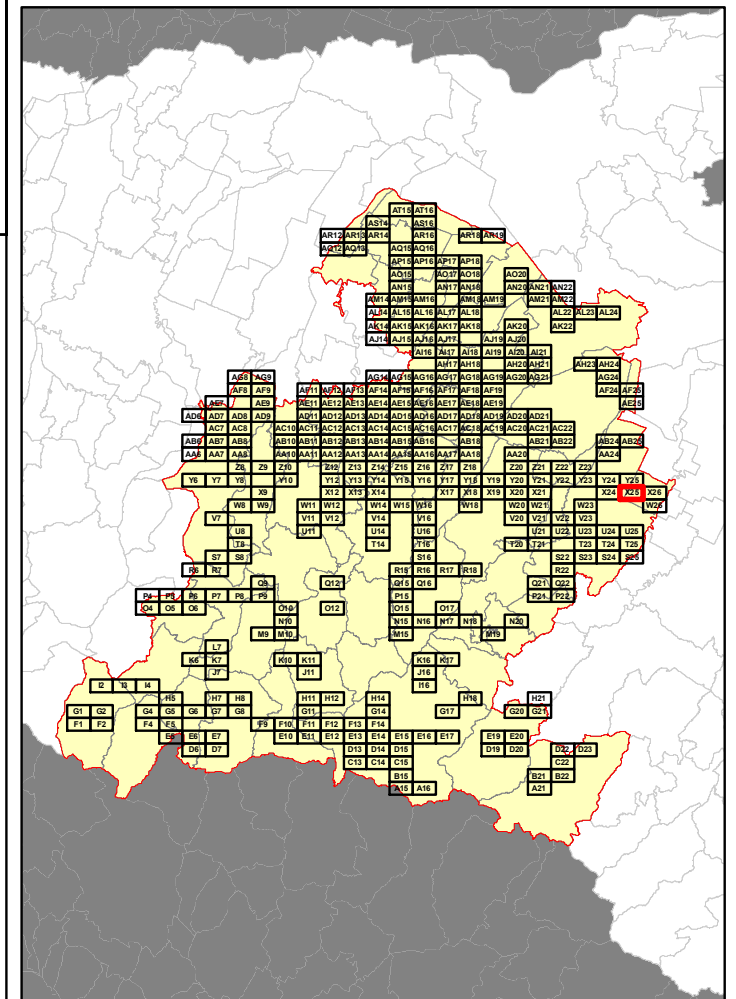
Legenda



In corrispondenza di ciascun arco-strada si riporta "Lunghezza" e "Numero di interventi/anno" del singolo arcostrada nella forma: 116 - 52 (esempio), dove 116 è la lunghezza dell'arcostrada espressa in metri e 52 è il numero di interventi/anno



Bacino territoriale di Bologna
Scala: 1:1.000.000



Elenco di vie, strade e piazze oggetto di spazzamento

- PIAZZA DANTE CASSANI
- VIA ANACLETO CAVINA
- VIA ANDREA COSTA
- VIA ANTONIO GRAMSCI
- VIA CANALE DEI MOLINI
- VIA CANALETTA
- VIA CHIAVICA NUOVA
- VIA CHIESA
- VIA COLOMBARONE CANALE
- VIA CUFFIANI
- VIA DEGLI ORTI
- VIA DEL MERCATO
- VIA DIANA
- VIA DON MINZONI
- VIA ENRICO MATTEI
- VIA FORMICA
- VIA GIOVANNI AMENDOLA
- VIA GORIZIA
- VIA IPPOLITO PIRAZZOLI
- VIA LUME
- VIA MARZARA
- VIA PAGNINA
- VIA PIAVE
- VIA PIERSANTI MATTARELLA
- VIA PRIMO MAGGIO
- VIA ROCCA
- VIA SAN FRANCESCO
- VIA SAVINI
- VIA SELICE
- VIA TRIPOLI
- VIA VENTICINQUE APRILE
- VIA WALTER TOBAGI

RELAZIONE TECNICA - FASCICOLO 1
Piano Programma Organizzativo

ALLEGATO 1L (PARTE 2)
Spazzamento Misto

Quadri da O15 - Y18

Legenda

Numero Interventi/Anno per arcostrada

1 - 13	105 - 156	313 - 364
14 - 26	157 - 208	365 - 728
27 - 52	209 - 256	729 - 1545
53 - 104	256 - 312	

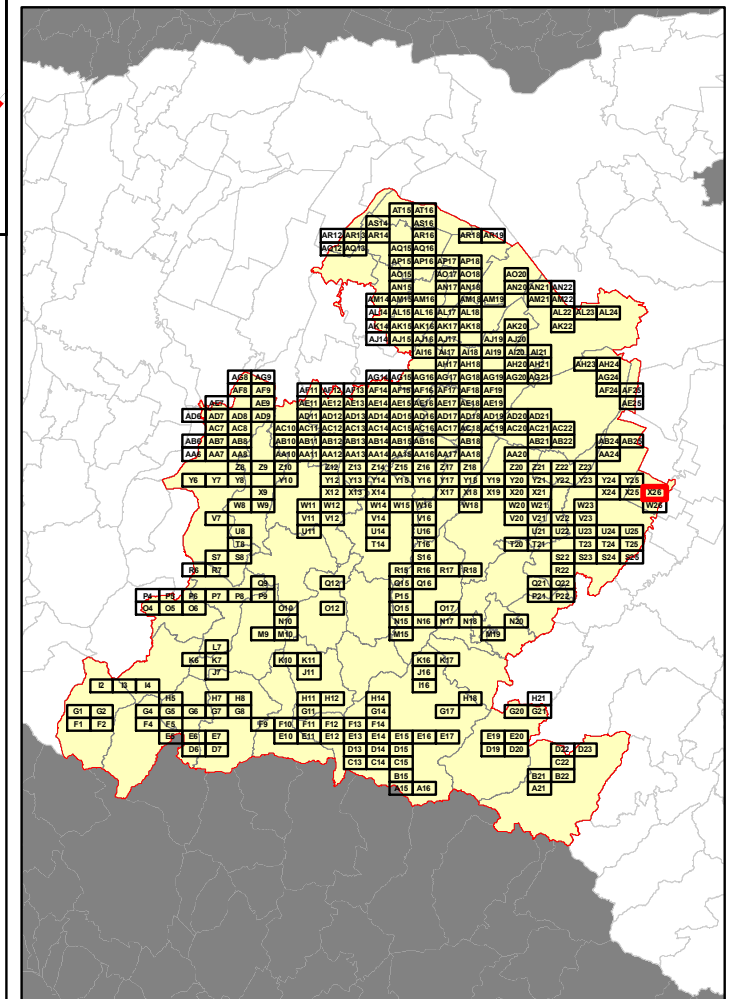
In corrispondenza di ciascun arco-strada si riporta "Lunghezza" e "Numero di interventi/anno" del singolo arcostrada nella forma: 116 - 52 (esempio), dove 116 è la lunghezza dell'arcostrada espressa in metri e 52 è il numero di interventi/anno



Elenco di vie, strade e piazze oggetto di spazzamento

- VIA ADELMO BACCHILEGA
- VIA ALCIDE DE GASPERI
- VIA CAVALLAZZI
- VIA CESARE LIPPI
- VIA DELL'ARTIGIANATO
- VIA DELL'INDUSTRIA
- VIA FANTINA
- VIA FONDO CERUNO
- VIA GIOVANNI PAOLO II
- VIA LAMA
- VIA LUGHESE NORD
- VIA SAN FRANCESCO
- VIA ZANILO

Bacino territoriale di Bologna
Scala: 1:1.000.000

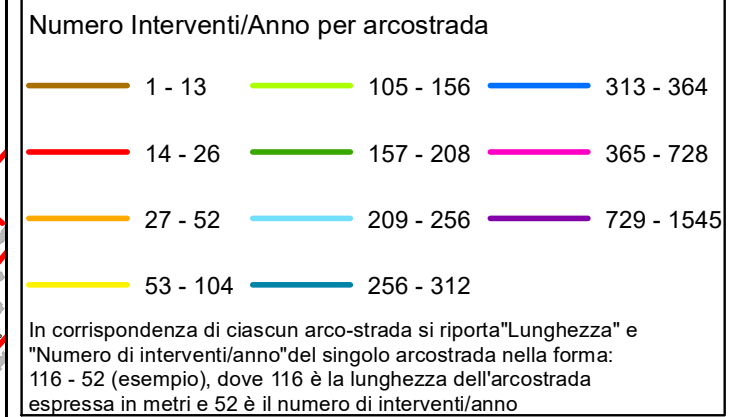


RELAZIONE TECNICA - FASCICOLO 1
Piano Programma Organizzativo

ALLEGATO 1L (PARTE 2)
Spazzamento Misto

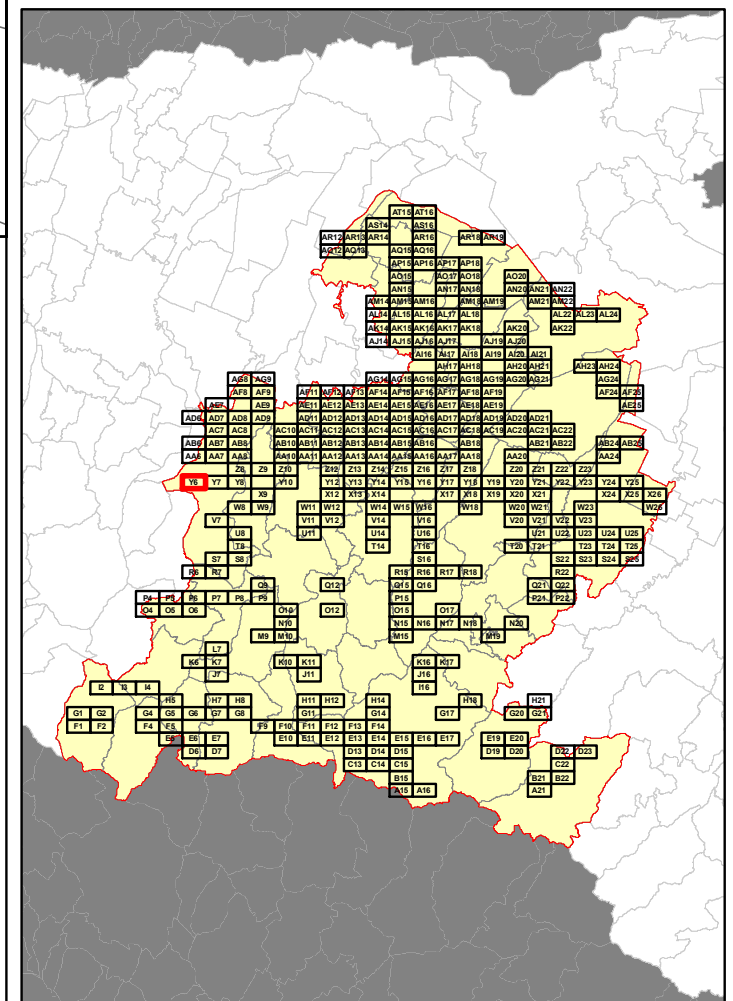
Quadri da O15 - Y18

Legenda



VALSAMOGGIA

Bacino territoriale di Bologna
Scala: 1:1.000.000



Elenco di vie, strade e piazze oggetto di spazzamento

- VIA ANTONIO VIVALDI LOC. CASTELLO DI SERRAVALLE
- VIA BACCHELLI LOC. CASTELLO DI SERRAVALLE
- VIA GIUSEPPE VERDI LOC. CASTELLO DI SERRAVALLE
- VIA IGNAZIO SILONE LOC. CASTELLO DI SERRAVALLE
- VIA JOHN LENNON LOC. CASTELLO DI SERRAVALLE
- VIA SANT'APOLLINARE LOC. CASTELLO DI SERRAVALLE


RELAZIONE TECNICA - FASCICOLO 1
Piano Programma Organizzativo

ALLEGATO 1L (PARTE 2)
Spazzamento Misto

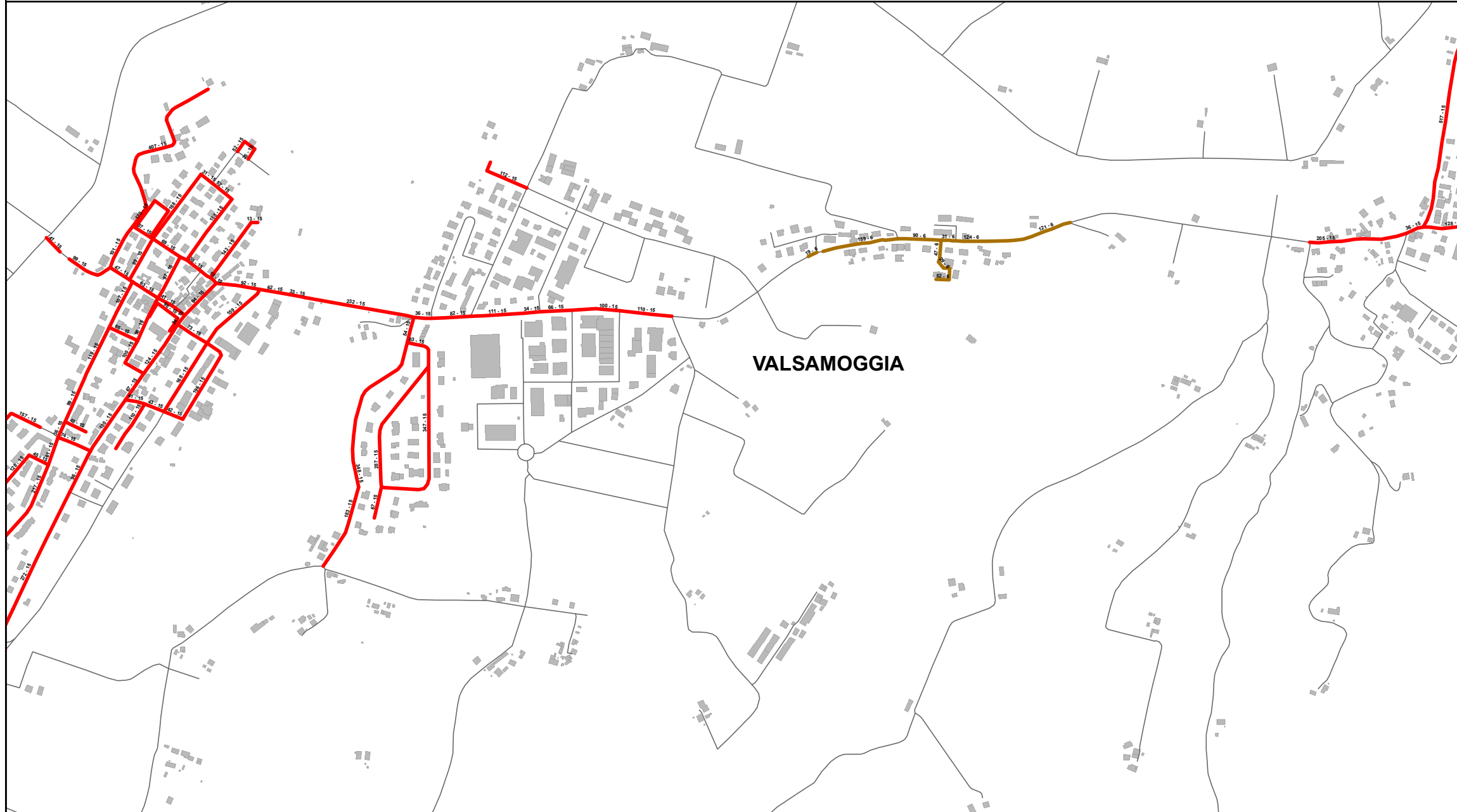
Quadri da O15 - Y18

Legenda

Numero Interventi/Anno per arcostrada



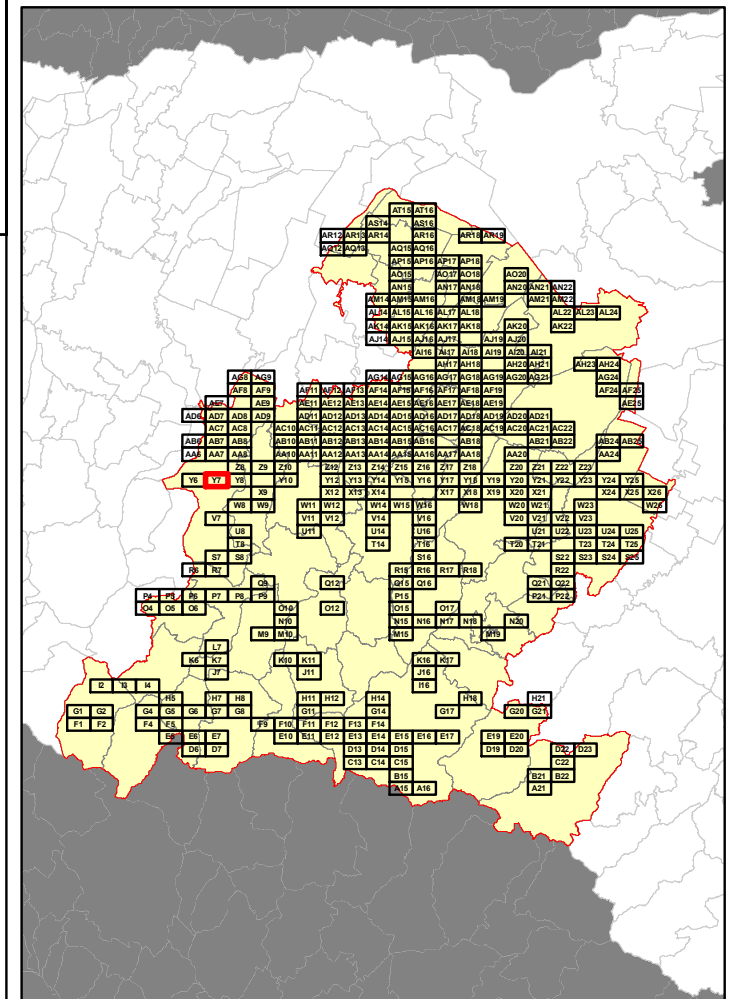
In corrispondenza di ciascun arco-strada si riporta "Lunghezza" e "Numero di interventi/anno" del singolo arcostrada nella forma: 116 - 52 (esempio), dove 116 è la lunghezza dell'arcostrada espressa in metri e 52 è il numero di interventi/anno



Elenco di vie, strade e piazze oggetto di spazzamento

- PIAZZA DELLA PACE LOC. CASTELLO DI SERRAVALLE
- PIAZZA DUE AGOSTO 1980 LOC. CASTELLO DI SERRAVALLE
- PZZA RAGAZZI DI THIEN AN MEN LOC. CASTELLO DI SERRAVALLE
- VIA ALCIDE DE GASPERI LOC. CASTELLO DI SERRAVALLE
- VIA ALDO MORO LOC. CASTELLO DI SERRAVALLE
- VIA ALDO MORO LOC. MONTEVEGLIO
- VIA ANTONIO GRAMSCI LOC. CASTELLO DI SERRAVALLE
- VIA ANTONIO VIVALDI LOC. CASTELLO DI SERRAVALLE
- VIA BACCHELLI LOC. CASTELLO DI SERRAVALLE
- VIA BELVEDERE LOC. CASTELLO DI SERRAVALLE
- VIA CADUTI DELLA LIBERTA' LOC. CASTELLO DI SERRAVALLE
- VIA CANOVA LOC. CASTELLO DI SERRAVALLE
- VIA ENRICO BERLINGUER LOC. CASTELLO DI SERRAVALLE
- VIA FELICINA LOC. CASTELLO DI SERRAVALLE
- VIA FLAMINIO DEGLI ESPOSTI LOC. CASTELLO DI SERRAVALLE
- VIA GIACOMO BRODOLINI LOC. CASTELLO DI SERRAVALLE
- VIA GIACOMO MATTEOTTI LOC. CASTELLO DI SERRAVALLE
- VIA GIANNI RODARI LOC. CASTELLO DI SERRAVALLE
- VIA GIOVANNI XXIII LOC. CASTELLO DI SERRAVALLE
- VIA GIUSEPPE DI VITTORIO LOC. CASTELLO DI SERRAVALLE
- VIA GIUSEPPE VERDI LOC. CASTELLO DI SERRAVALLE
- VIA GIUGLIEMMO MARCONI LOC. CASTELLO DI SERRAVALLE
- VIA ISOLA LOC. CASTELLO DI SERRAVALLE
- VIA JOHN FITZGERALD KENNEDY LOC. CASTELLO DI SERRAVALLE
- VIA PRATI DI SOLETTO LOC. CASTELLO DI SERRAVALLE
- VIA QUATTRO NOVEMBRE LOC. CASTELLO DI SERRAVALLE
- VIA RONDANINA LOC. CASTELLO DI SERRAVALLE
- VIA SANT'APOLLINARE LOC. CASTELLO DI SERRAVALLE
- VIA VALLE DEL SAMOGGIA LOC. CASTELLO DI SERRAVALLE
- VIA VENTICINQUE APRILE 1945 LOC. CASTELLO DI SERRAVALLE
- VIA ZIRIBEGA LOC. MONTEVEGLIO

Bacino territoriale di Bologna
Scala: 1:1.000.000



RELAZIONE TECNICA - FASCICOLO 1
Piano Programma Organizzativo

ALLEGATO 1L (PARTE 2)
Spazzamento Misto

Quadri da O15 - Y18

Legenda

Numero Interventi/Anno per arcostrada		
1 - 13	105 - 156	313 - 364
14 - 26	157 - 208	365 - 728
27 - 52	209 - 256	729 - 1545
53 - 104	256 - 312	

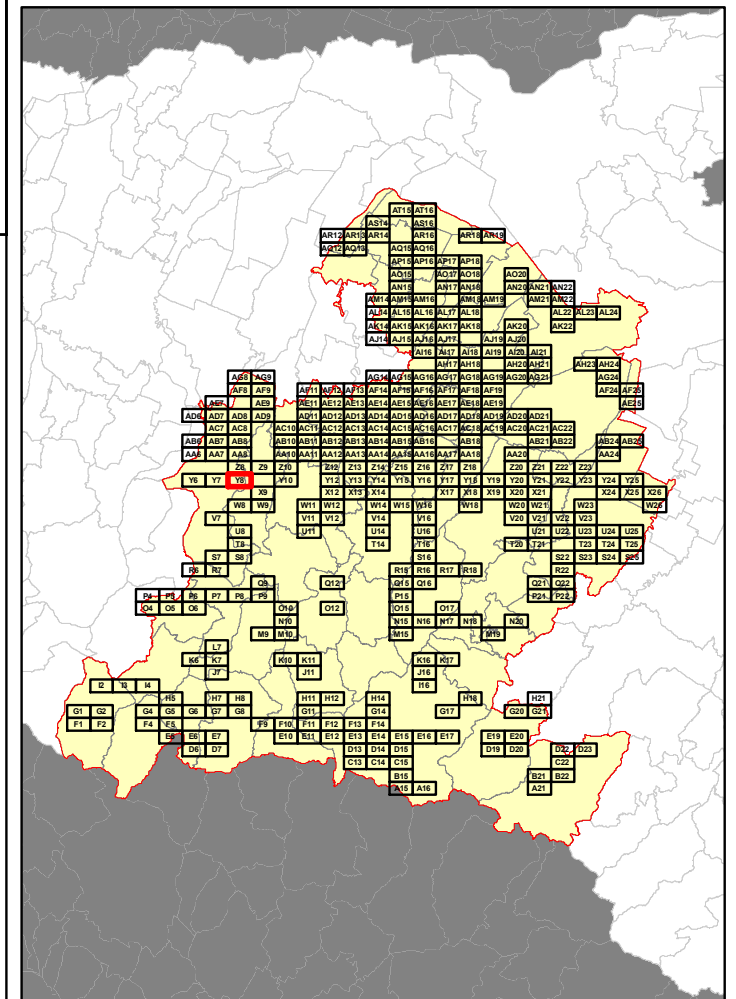
In corrispondenza di ciascun arco-strada si riporta "Lunghezza" e "Numero di interventi/anno" del singolo arcostrada nella forma: 116 - 52 (esempio), dove 116 è la lunghezza dell'arcostrada espressa in metri e 52 è il numero di interventi/anno



Elenco di vie, strade e piazze oggetto di spazzamento

- PIAZZA DELLA COSTITUZIONE LOC. CASTELLO DI SERRAVALLE
- VIA CHESA LOC. CASTELLO DI SERRAVALLE
- VIA IVO SASSI LOC. CASTELLO DI SERRAVALLE
- VIA MERLINO LOC. CASTELLO DI SERRAVALLE
- VIA PALLOTTI LOC. CASTELLO DI SERRAVALLE
- VIA PRATI DI SOLETTO LOC. CASTELLO DI SERRAVALLE
- VIA VALLE DEL SAMOGGIA LOC. CASTELLO DI SERRAVALLE

Bacino territoriale di Bologna
Scala: 1:1.000.000



RELAZIONE TECNICA - FASCICOLO 1
Piano Programma Organizzativo

ALLEGATO 1L (PARTE 2)
Spazzamento Misto

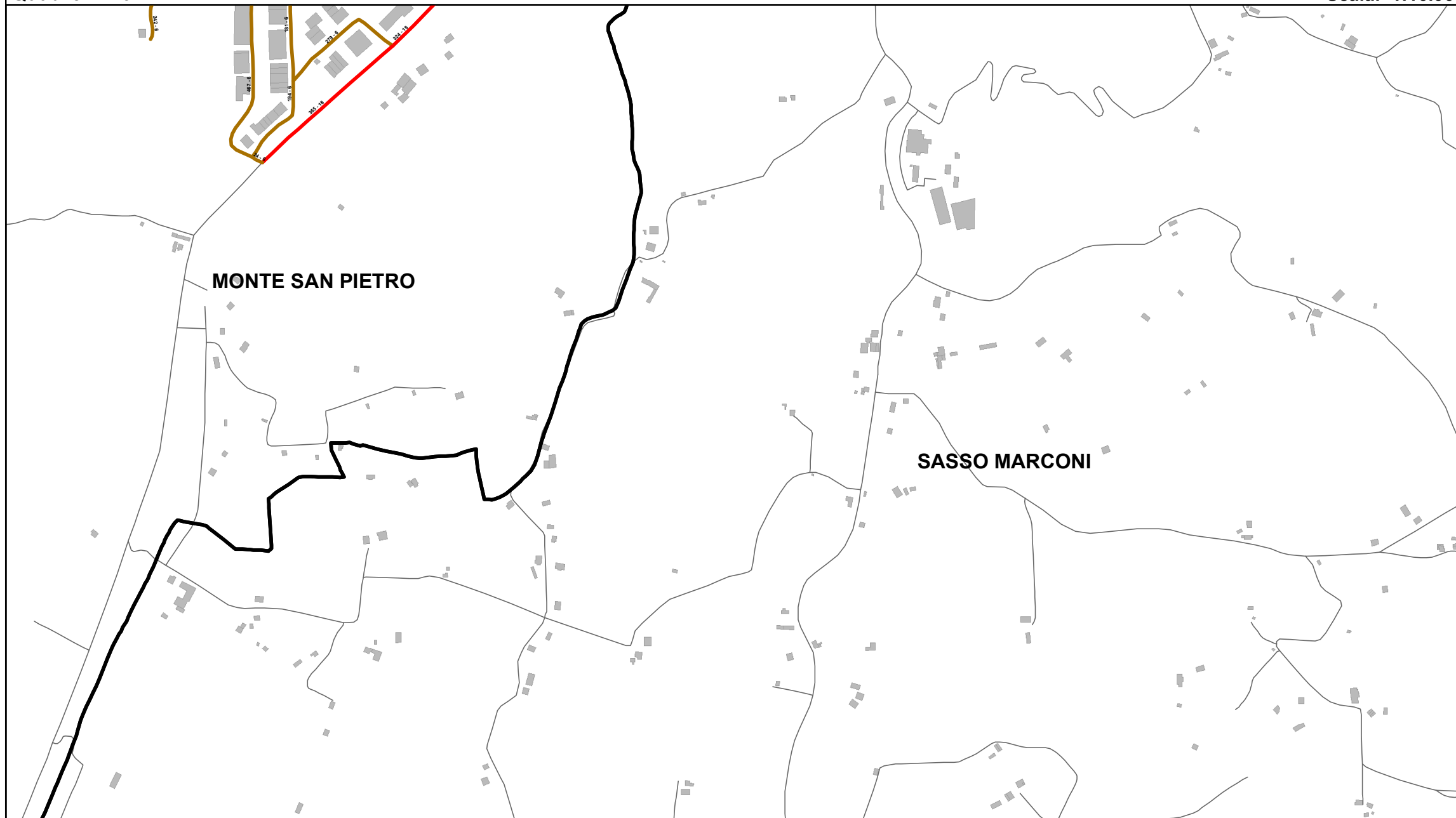
Quadri da O15 - Y18

Legenda

Numero Interventi/Anno per arcostrada

1 - 13	105 - 156	313 - 364
14 - 26	157 - 208	365 - 728
27 - 52	209 - 256	729 - 1545
53 - 104	256 - 312	

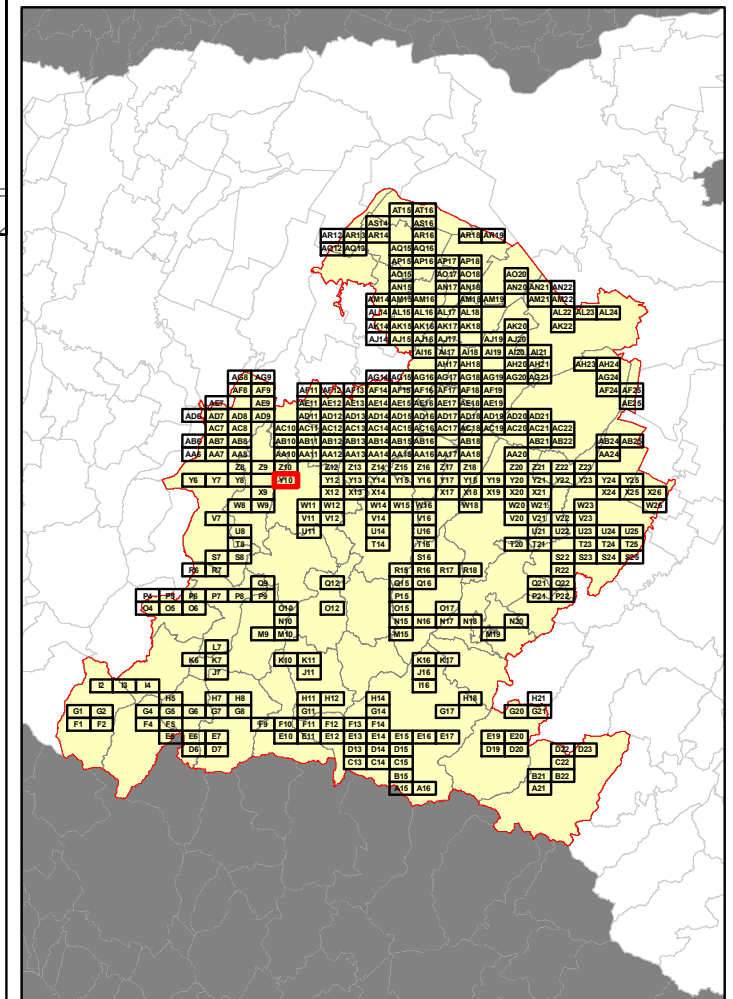
In corrispondenza di ciascun arco-strada si riporta "Lunghezza" e "Numero di interventi/anno" del singolo arcostrada nella forma: 116 - 52 (esempio), dove 116 è la lunghezza dell'arcostrada espressa in metri e 52 è il numero di interventi/anno



Elenco di vie, strade e piazze oggetto di spazzamento

- VIA BACCELLO
- VIA DELL'ARTIGIANATO
- VIA LAVINO

Bacino territoriale di Bologna
Scala: 1:1.000.000



RELAZIONE TECNICA - FASCICOLO 1
Piano Programma Organizzativo

ALLEGATO 1L (PARTE 2)
Spazzamento Misto

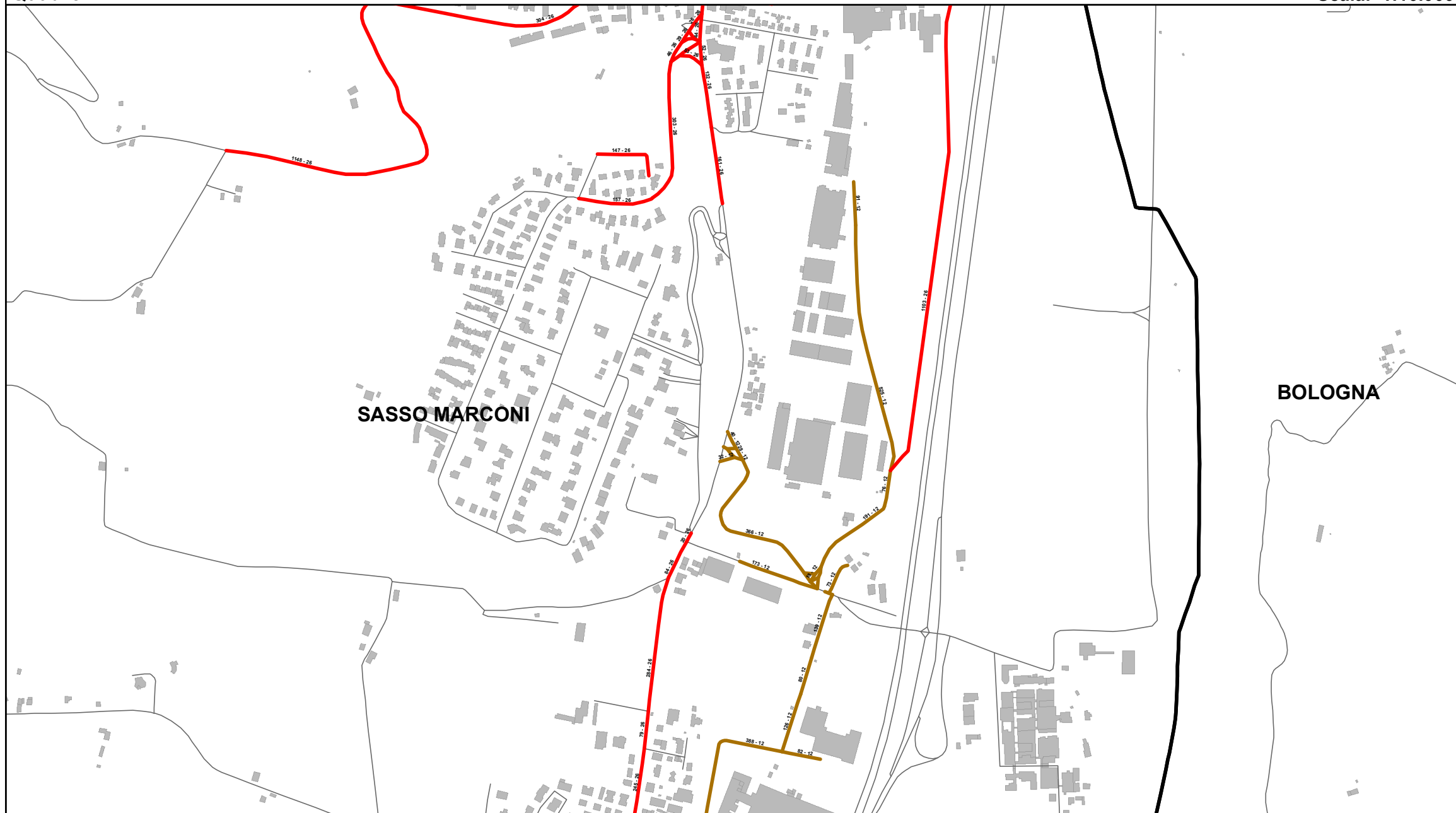
Quadri da O15 - Y18

Legenda

Numero Interventi/Anno per arcostrada

1 - 13	105 - 156	313 - 364
14 - 26	157 - 208	365 - 728
27 - 52	209 - 256	729 - 1545
53 - 104	256 - 312	

In corrispondenza di ciascun arco-strada si riporta "Lunghezza" e "Numero di interventi/anno" del singolo arcostrada nella forma: 116 - 52 (esempio), dove 116 è la lunghezza dell'arcostrada espressa in metri e 52 è il numero di interventi/anno



RELAZIONE TECNICA - FASCICOLO 1
Piano Programma Organizzativo

ALLEGATO 1L (PARTE 2)
Spazzamento Misto

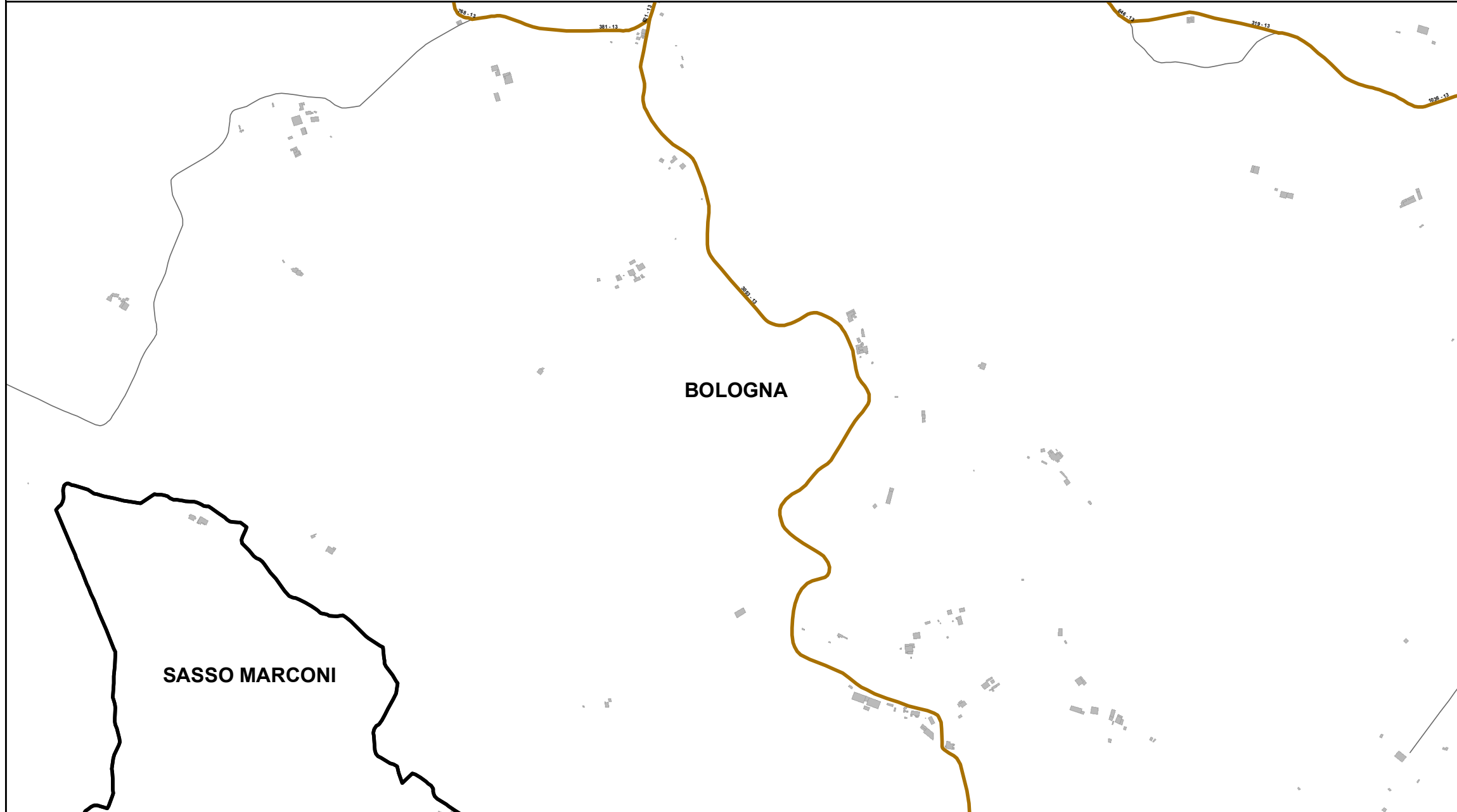
Quadri da O15 - Y18

Legenda

Numero Interventi/Anno per arcostrada

1 - 13	105 - 156	313 - 364
14 - 26	157 - 208	365 - 728
27 - 52	209 - 256	729 - 1545
53 - 104	256 - 312	

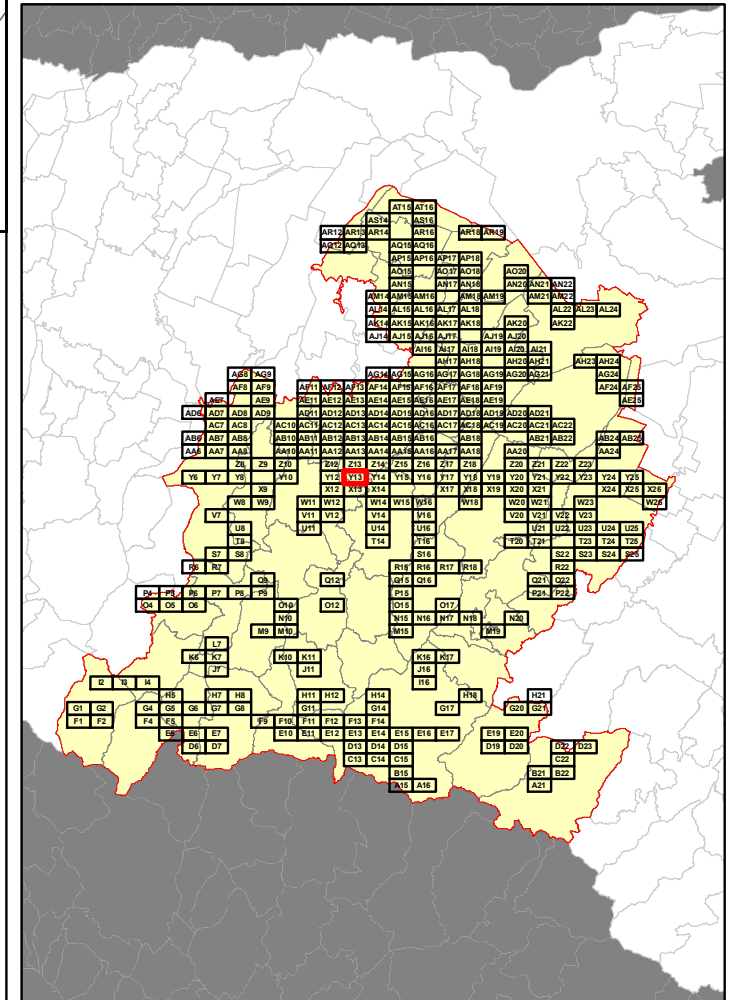
In corrispondenza di ciascun arco-strada si riporta "Lunghezza" e "Numero di interventi/anno" del singolo arcostrada nella forma: 116 - 52 (esempio), dove 116 è la lunghezza dell'arcostrada espressa in metri e 52 è il numero di interventi/anno



Elenco di vie, strade e piazze oggetto di spazzamento

- VIA CAVAIONI
- VIA DEI COLLI
- VIA DI PADERNO
- VIA DI SABBUNO

Bacino territoriale di Bologna
Scala: 1:1.000.000



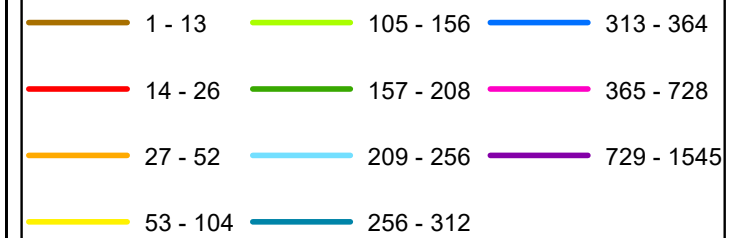
RELAZIONE TECNICA - FASCICOLO 1
Piano Programma Organizzativo

ALLEGATO 1L (PARTE 2)
Spazzamento Misto

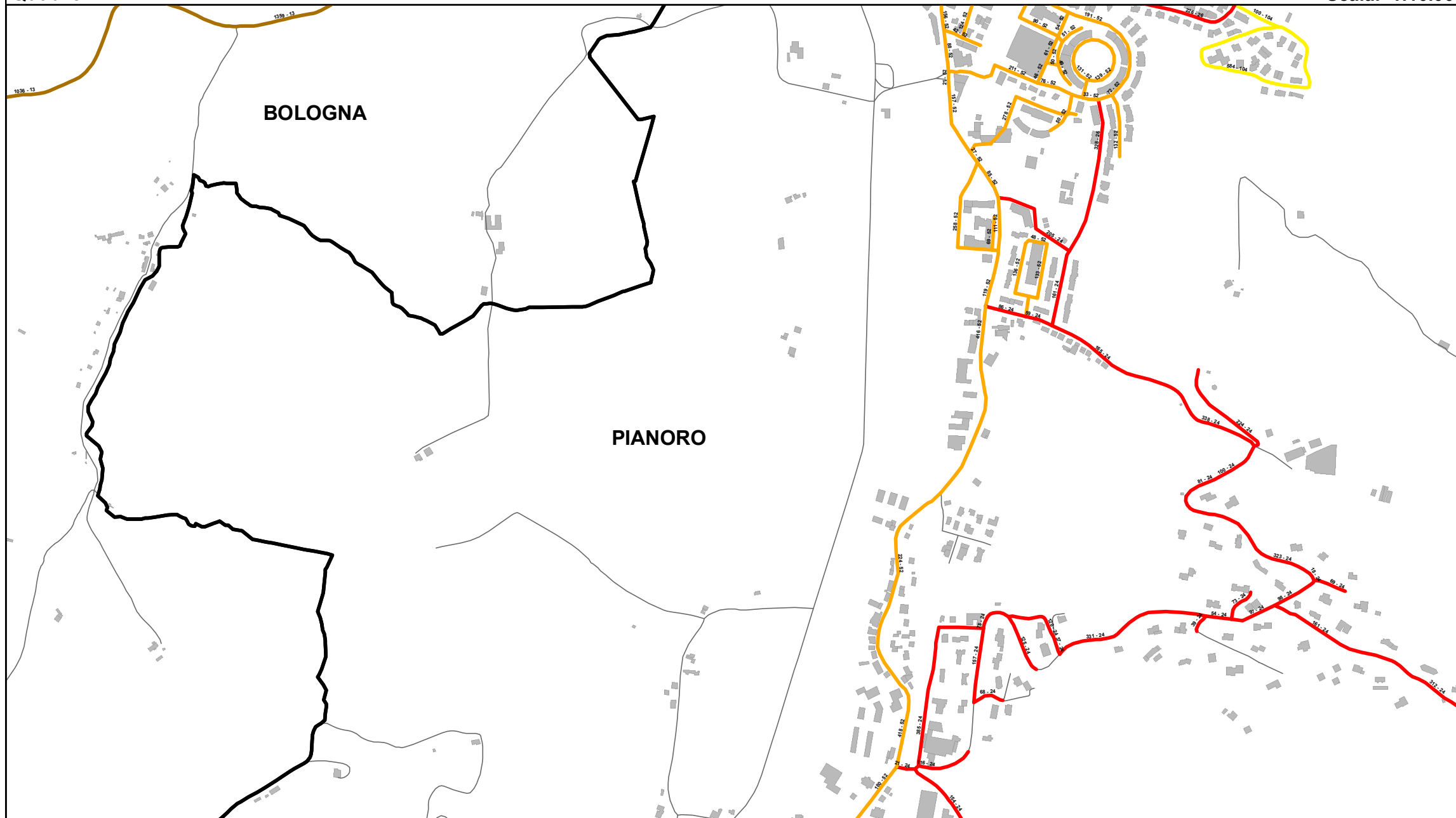
Quadri da O15 - Y18

Legenda

Numero Interventi/Anno per arcostrada



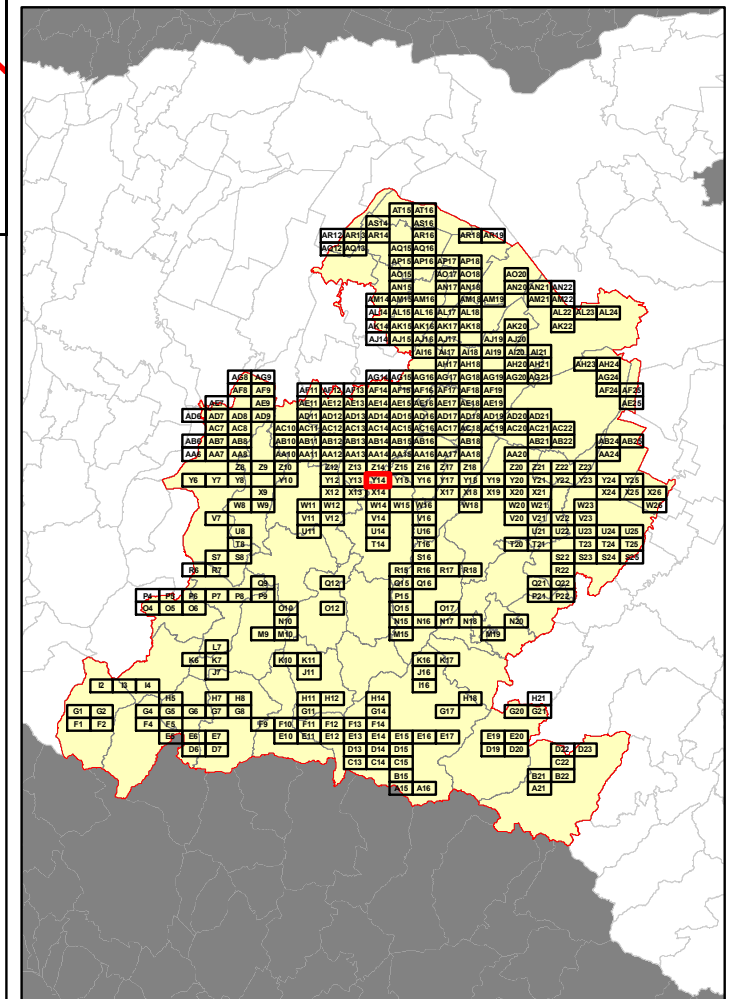
In corrispondenza di ciascun arco-strada si riporta "Lunghezza" e "Numero di interventi/anno" del singolo arcostrada nella forma: 116 - 52 (esempio), dove 116 è la lunghezza dell'arcostrada espressa in metri e 52 è il numero di interventi/anno

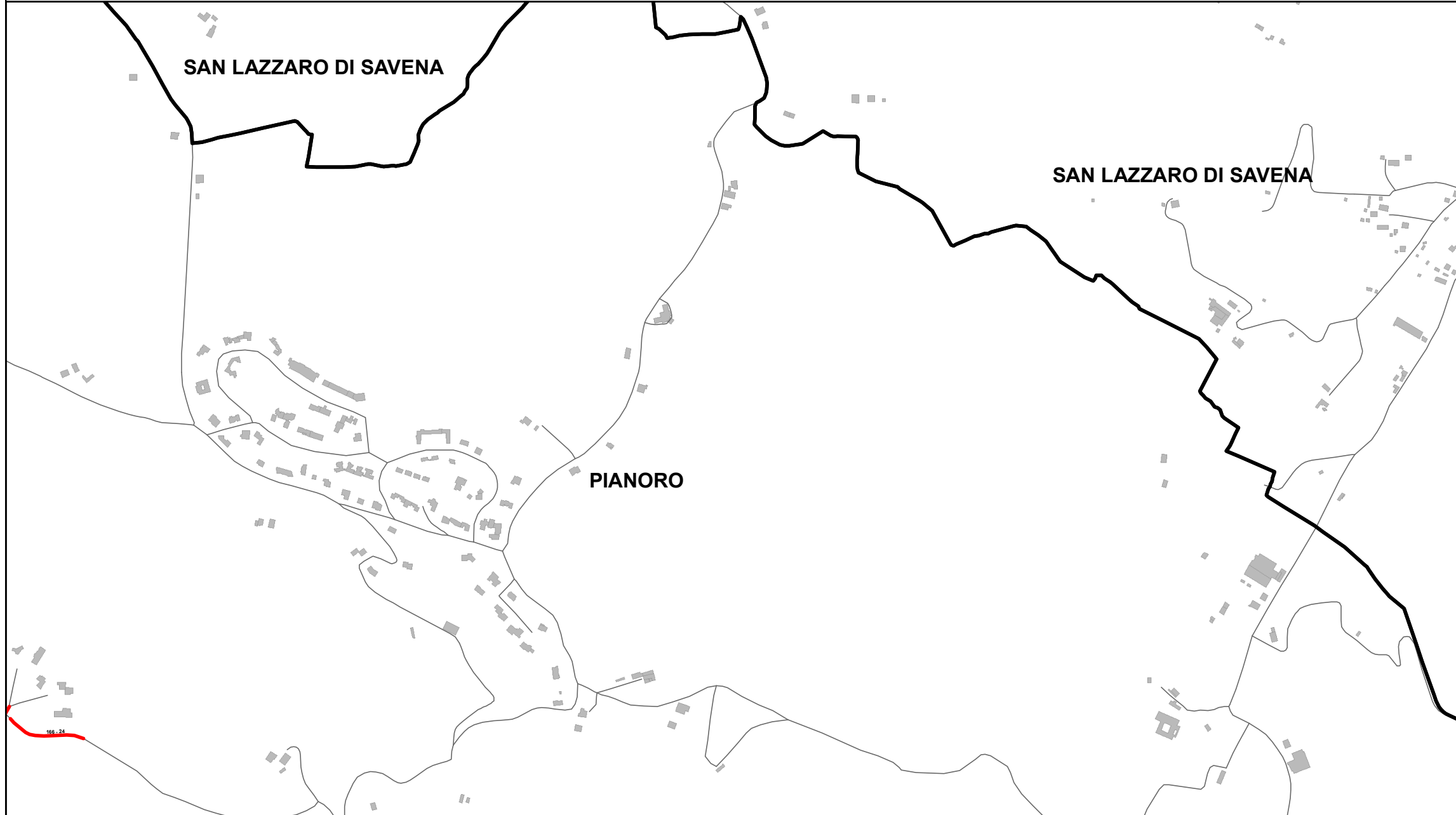


Elenco di vie, strade e piazze oggetto di spazzamento

- PIAZZA GASTONE PICCININI
- VIA ANDREA COSTA
- VIA ANTONIO LIGABUE
- VIA DEI COLLI
- VIA DEL PARCO
- VIA DELLA FORNACE
- VIA DELLA TORRE
- VIA DI PADERNO
- VIA DON GIOVANNI MINZONI
- VIA FLORITA
- VIA LELLI
- VIA MARZABOTTO
- VIA MONTESOLE
- VIA NAZIONALE
- VIA RIO FABBIANI
- VIA RODARI GIANNI
- VIA TORRIANE
- VIA VALLEVERDE

Bacino territoriale di Bologna
Scala: 1:1.000.000



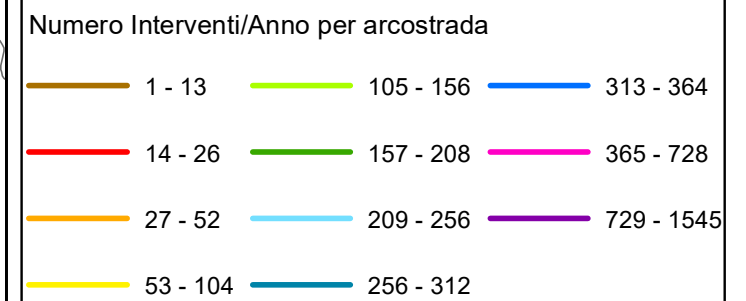


RELAZIONE TECNICA - FASCICOLO 1
Piano Programma Organizzativo

ALLEGATO 1L (PARTE 2)
Spazzamento Misto

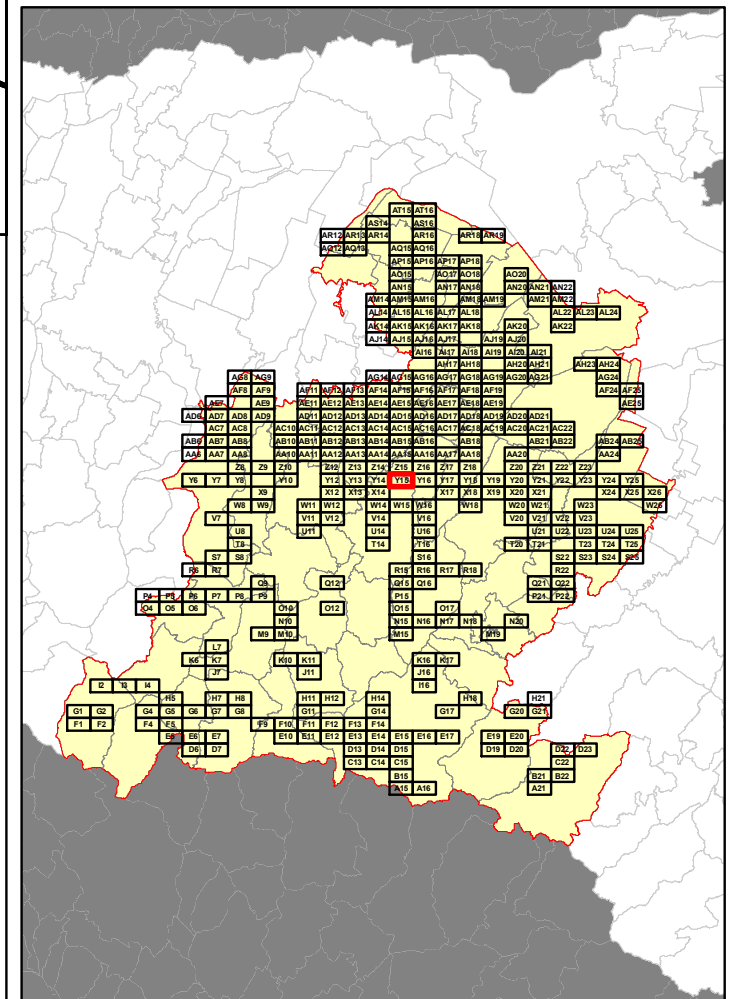
Quadri da O15 - Y18

Legenda



In corrispondenza di ciascun arco-strada si riporta "Lunghezza" e "Numero di interventi/anno" del singolo arcostrada nella forma: 116 - 52 (esempio), dove 116 è la lunghezza dell'arcostrada espressa in metri e 52 è il numero di interventi/anno

Bacino territoriale di Bologna
Scala: 1:1.000.000



Elenco di vie, strade e piazze oggetto di spazzamento

— VALELLI

<p>151</p> <p>152</p> <p>153</p> <p>154</p> <p>155</p> <p>156</p> <p>157</p> <p>158</p> <p>159</p> <p>160</p> <p>161</p> <p>162</p> <p>163</p> <p>164</p> <p>165</p> <p>166</p> <p>167</p> <p>168</p> <p>169</p> <p>170</p> <p>171</p> <p>172</p> <p>173</p> <p>174</p> <p>175</p> <p>176</p> <p>177</p> <p>178</p> <p>179</p> <p>180</p> <p>181</p> <p>182</p> <p>183</p> <p>184</p> <p>185</p> <p>186</p> <p>187</p> <p>188</p> <p>189</p> <p>190</p> <p>191</p> <p>192</p> <p>193</p> <p>194</p> <p>195</p> <p>196</p> <p>197</p> <p>198</p> <p>199</p> <p>200</p> <p>201</p> <p>202</p> <p>203</p> <p>204</p> <p>205</p> <p>206</p> <p>207</p> <p>208</p> <p>209</p> <p>210</p> <p>211</p> <p>212</p> <p>213</p> <p>214</p> <p>215</p> <p>216</p> <p>217</p> <p>218</p> <p>219</p> <p>220</p> <p>221</p> <p>222</p> <p>223</p> <p>224</p> <p>225</p> <p>226</p> <p>227</p> <p>228</p> <p>229</p> <p>230</p> <p>231</p> <p>232</p> <p>233</p> <p>234</p> <p>235</p> <p>236</p> <p>237</p> <p>238</p> <p>239</p> <p>240</p> <p>241</p> <p>242</p> <p>243</p> <p>244</p> <p>245</p> <p>246</p> <p>247</p> <p>248</p> <p>249</p> <p>250</p> <p>251</p> <p>252</p> <p>253</p> <p>254</p> <p>255</p> <p>256</p> <p>257</p> <p>258</p> <p>259</p> <p>260</p> <p>261</p> <p>262</p> <p>263</p> <p>264</p> <p>265</p> <p>266</p> <p>267</p> <p>268</p> <p>269</p> <p>270</p> <p>271</p> <p>272</p> <p>273</p> <p>274</p> <p>275</p> <p>276</p> <p>277</p> <p>278</p> <p>279</p> <p>280</p> <p>281</p> <p>282</p> <p>283</p> <p>284</p> <p>285</p> <p>286</p> <p>287</p> <p>288</p> <p>289</p> <p>290</p> <p>291</p> <p>292</p> <p>293</p> <p>294</p> <p>295</p> <p>296</p> <p>297</p> <p>298</p> <p>299</p> <p>300</p> <p>301</p> <p>302</p> <p>303</p> <p>304</p> <p>305</p> <p>306</p> <p>307</p> <p>308</p> <p>309</p> <p>310</p> <p>311</p> <p>312</p> <p>313</p> <p>314</p> <p>315</p> <p>316</p> <p>317</p> <p>318</p> <p>319</p> <p>320</p> <p>321</p> <p>322</p> <p>323</p> <p>324</p> <p>325</p> <p>326</p> <p>327</p> <p>328</p> <p>329</p> <p>330</p> <p>331</p> <p>332</p> <p>333</p> <p>334</p> <p>335</p> <p>336</p> <p>337</p> <p>338</p> <p>339</p> <p>340</p> <p>341</p> <p>342</p> <p>343</p> <p>344</p> <p>345</p> <p>346</p> <p>347</p> <p>348</p> <p>349</p> <p>350</p> <p>351</p> <p>352</p> <p>353</p> <p>354</p> <p>355</p> <p>356</p> <p>357</p> <p>358</p> <p>359</p> <p>360</p> <p>361</p> <p>362</p> <p>363</p> <p>364</p> <p>365</p> <p>366</p> <p>367</p> <p>368</p> <p>369</p> <p>370</p> <p>371</p> <p>372</p> <p>373</p> <p>374</p> <p>375</p> <p>376</p> <p>377</p> <p>378</p> <p>379</p> <p>380</p> <p>381</p> <p>382</p> <p>383</p> <p>384</p> <p>385</p> <p>386</p> <p>387</p> <p>388</p> <p>389</p> <p>390</p> <p>391</p> <p>392</p> <p>393</p> <p>394</p> <p>395</p> <p>396</p> <p>397</p> <p>398</p> <p>399</p> <p>400</p> <p>401</p> <p>402</p> <p>403</p> <p>404</p> <p>405</p> <p>406</p> <p>407</p> <p>408</p> <p>409</p> <p>410</p> <p>411</p> <p>412</p> <p>413</p> <p>414</p> <p>415</p> <p>416</p> <p>417</p> <p>418</p> <p>419</p> <p>420</p> <p>421</p> <p>422</p> <p>423</p> <p>424</p> <p>425</p> <p>426</p> <p>427</p> <p>428</p> <p>429</p> <p>430</p> <p>431</p> <p>432</p> <p>433</p> <p>434</p> <p>435</p> <p>436</p> <p>437</p> <p>438</p> <p>439</p> <p>440</p> <p>441</p> <p>442</p> <p>443</p> <p>444</p> <p>445</p> <p>446</p> <p>447</p> <p>448</p> <p>449</p> <p>450</p> <p>451</p> <p>452</p> <p>453</p> <p>454</p> <p>455</p> <p>456</p> <p>457</p> <p>458</p> <p>459</p> <p>460</p> <p>461</p> <p>462</p> <p>463</p> <p>464</p> <p>465</p> <p>466</p> <p>467</p> <p>468</p> <p>469</p> <p>470</p> <p>471</p> <p>472</p> <p>473</p> <p>474</p> <p>475</p> <p>476</p> <p>477</p> <p>478</p> <p>479</p> <p>480</p> <p>481</p> <p>482</p> <p>483</p> <p>484</p> <p>485</p> <p>486</p> <p>487</p> <p>488</p> <p>489</p> <p>490</p> <p>491</p> <p>492</p> <p>493</p> <p>494</p> <p>495</p> <p>496</p> <p>497</p> <p>498</p> <p>499</p> <p>500</p> <p>501</p> <p>502</p> <p>503</p> <p>504</p> <p>505</p> <p>506</p> <p>507</p> <p>508</p> <p>509</p> <p>510</p> <p>511</p> <p>512</p> <p>513</p> <p>514</p> <p>515</p> <p>516</p> <p>517</p> <p>518</p> <p>519</p> <p>520</p> <p>521</p> <p>522</p> <p>523</p> <p>524</p> <p>525</p> <p>526</p> <p>527</p> <p>528</p> <p>529</p> <p>530</p> <p>531</p> <p>532</p> <p>533</p> <p>534</p> <p>535</p> <p>536</p> <p>537</p> <p>538</p> <p>539</p> <p>540</p> <p>541</p> <p>542</p> <p>543</p> <p>544</p> <p>545</p> <p>546</p> <p>547</p> <p>548</p> <p>549</p> <p>550</p> <p>551</p> <p>552</p> <p>553</p> <p>554</p> <p>555</p> <p>556</p> <p>557</p> <p>558</p> <p>559</p> <p>560</p> <p>561</p> <p>562</p> <p>563</p> <p>564</p> <p>565</p> <p>566</p> <p>567</p> <p>568</p> <p>569</p> <p>570</p> <p>571</p> <p>572</p> <p>573</p> <p>574</p> <p>575</p> <p>576</p> <p>577</p> <p>578</p> <p>579</p> <p>580</p> <p>581</p> <p>582</p> <p>583</p> <p>584</p> <p>585</p> <p>586</p> <p>587</p> <p>588</p> <p>589</p> <p>590</p> <p>591</p> <p>592</p> <p>593</p> <p>594</p> <p>595</p> <p>596</p> <p>597</p> <p>598</p> <p>599</p> <p>600</p> <p>601</p> <p>602</p> <p>603</p> <p>604</p> <p>605</p> <p>606</p> <p>607</p> <p>608</p> <p>609</p> <p>610</p> <p>611</p> <p>612</p> <p>613</p> <p>614</p> <p>615</p> <p>616</p> <p>617</p> <p>618</p> <p>619</p> <p>620</p> <p>621</p> <p>622</p> <p>623</p> <p>624</p> <p>625</p> <p>626</p> <p>627</p> <p>628</p> <p>629</p> <p>630</p> <p>631</p> <p>632</p> <p>633</p> <p>634</p> <p>635</p> <p>636</p> <p>637</p> <p>638</p> <p>639</p> <p>640</p> <p>641</p> <p>642</p> <p>643</p> <p>644</p> <p>645</p> <p>646</p> <p>647</p> <p>648</p> <p>649</p> <p>650</p> <p>651</p> <p>652</p> <p>653</p> <p>654</p> <p>655</p> <p>656</p> <p>657</p> <p>658</p> <p>659</p> <p>660</p> <p>661</p> <p>662</p> <p>663</p> <p>664</p> <p>665</p> <p>666</p> <p>667</p> <p>668</p> <p>669</p> <p>670</p> <p>671</p> <p>672</p> <p>673</p> <p>674</p> <p>675</p> <p>676</p> <p>677</p> <p>678</p> <p>679</p> <p>680</p> <p>681</p> <p>682</p> <p>683</p> <p>684</p> <p>685</p> <p>686</p> <p>687</p> <p>688</p> <p>689</p> <p>690</p> <p>691</p> <p>692</p> <p>693</p> <p>694</p> <p>695</p> <p>696</p> <p>697</p> <p>698</p> <p>699</p> <p>700</p> <p>701</p> <p>702</p> <p>703</p> <p>704</p> <p>705</p> <p>706</p> <p>707</p> <p>708</p> <p>709</p> <p>710</p> <p>711</p> <p>712</p> <p>713</p> <p>714</p> <p>715</p> <p>716</p> <p>717</p> <p>718</p> <p>719</p> <p>720</p> <p>721</p> <p>722</p> <p>723</p> <p>724</p> <p>725</p> <p>726</p> <p>727</p> <p>728</p> <p>729</p> <p>730</p> <p>731</p> <p>732</p> <p>733</p> <p>734</p> <p>735</p> <p>736</p> <p>737</p> <p>738</p> <p>739</p> <p>740</p> <p>741</p> <p>742</p> <p>743</p> <p>744</p> <p>745</p> <p>746</p> <p>747</p> <p>748</p> <p>749</p> <p>750</p> <p>751</p> <p>752</p> <p>753</p> <p>754</p> <p>755</p> <p>756</p> <p>757</p> <p>758</p> <p>759</p> <p>760</p> <p>761</p> <p>762</p> <p>763</p> <p>764</p> <p>765</p> <p>766</p> <p>767</p> <p>768</p> <p>769</p> <p>770</p> <p>771</p> <p>772</p> <p>773</p> <p>774</p> <p>775</p> <p>776</p> <p>777</p> <p>778</p> <p>779</p> <p>780</p> <p>781</p> <p>782</p> <p>783</p> <p>784</p> <p>785</p> <p>786</p> <p>787</p> <p>788</p> <p>789</p> <p>790</p> <p>791</p> <p>792</p> <p>793</p> <p>794</p> <p>795</p> <p>796</p> <p>797</p> <p>798</p> <p>799</p> <p>800</p> <p>801</p> <p>802</p> <p>803</p> <p>804</p> <p>805</p> <p>806</p> <p>807</p> <p>808</p> <p>809</p> <p>810</p> <p>811</p> <p>812</p> <p>813</p> <p>814</p> <p>815</p> <p>816</p> <p>817</p> <p>818</p> <p>819</p> <p>820</p> <p>821</p> <p>822</p> <p>823</p> <p>824</p> <p>825</p> <p>826</p> <p>827</p> <p>828</p> <p>829</p> <p>830</p> <p>831</p> <p>832</p> <p>833</p> <p>834</p> <p>835</p> <p>836</p> <p>837</p> <p>838</p> <p>839</p> <p>840</p> <p>841</p> <p>842</p> <p>843</p> <p>844</p> <p>845</p> <p>846</p> <p>847</p> <p>848</p> <p>849</p> <p>850</p> <p>851</p> <p>852</p> <p>853</p> <p>854</p> <p>855</p> <p>856</p> <p>857</p> <p>858</p> <p>859</p> <p>860</p> <p>861</p> <p>862</p> <p>863</p> <p>864</p> <p>865</p> <p>866</p> <p>867</p> <p>868</p> <p>869</p> <p>870</p> <p>871</p> <p>872</p> <p>873</p> <p>874</p> <p>875</p> <p>876</p> <p>877</p> <p>878</p> <p>879</p> <p>880</p> <p>881</p> <p>882</p> <p>883</p> <p>884</p> <p>885</p> <p>886</p> <p>887</p> <p>888</p> <p>889</p> <p>890</p> <p>891</p> <p>892</p> <p>893</p> <p>894</p> <p>895</p> <p>896</p> <p>897</p> <p>898</p> <p>899</p> <p>900</p> <p>901</p> <p>902</p> <p>903</p> <p>904</p> <p>905</p> <p>906</p> <p>907</p> <p>908</p> <p>909</p> <p>910</p> <p>911</p> <p>912</p> <p>913</p> <p>914</p> <p>915</p> <p>916</p> <p>917</p> <p>918</p> <p>919</p> <p>920</p> <p>921</p> <p>922</p> <p>923</p> <p>924</p> <p>925</p> <p>926</p> <p>927</p> <p>928</p> <p>929</p> <p>930</p> <p>931</p> <p>932</p> <p>933</p> <p>934</p> <p>935</p> <p>936</p> <p>937</p> <p>938</p> <p>939</p> <p>940</p> <p>941</p> <p>942</p> <p>943</p> <p>944</p> <p>945</p> <p>946</p> <p>947</p> <p>948</p> <p>949</p> <p>950</p> <p>951</p> <p>952</p> <p>953</p> <p>954</p> <p>955</p> <p>956</p> <p>957</p> <p>958</p> <p>959</p> <p>960</p> <p>961</p> <p>962</p> <p>963</p> <p>964</p> <p>965</p> <p>966</p> <p>967</p> <p>968</p> <p>969</p> <p>970</p> <p>971</p> <p>972</p> <p>973</p> <p>974</p> <p>975</p> <p>976</p> <p>977</p> <p>978</p> <p>979</p> <p>980</p> <p>981</p> <p>982</p> <p>983</p> <p>984</p> <p>985</p> <p>986</p> <p>987</p> <p>988</p> <p>989</p> <p>990</p> <p>991</p> <p>992</p> <p>993</p> <p>994</p> <p>995</p> <p>996</p> <p>997</p> <p>998</p> <p>999</p> <p>1000</p>	
--	--

RELAZIONE TECNICA - FASCICOLO 1
Piano Programma Organizzativo

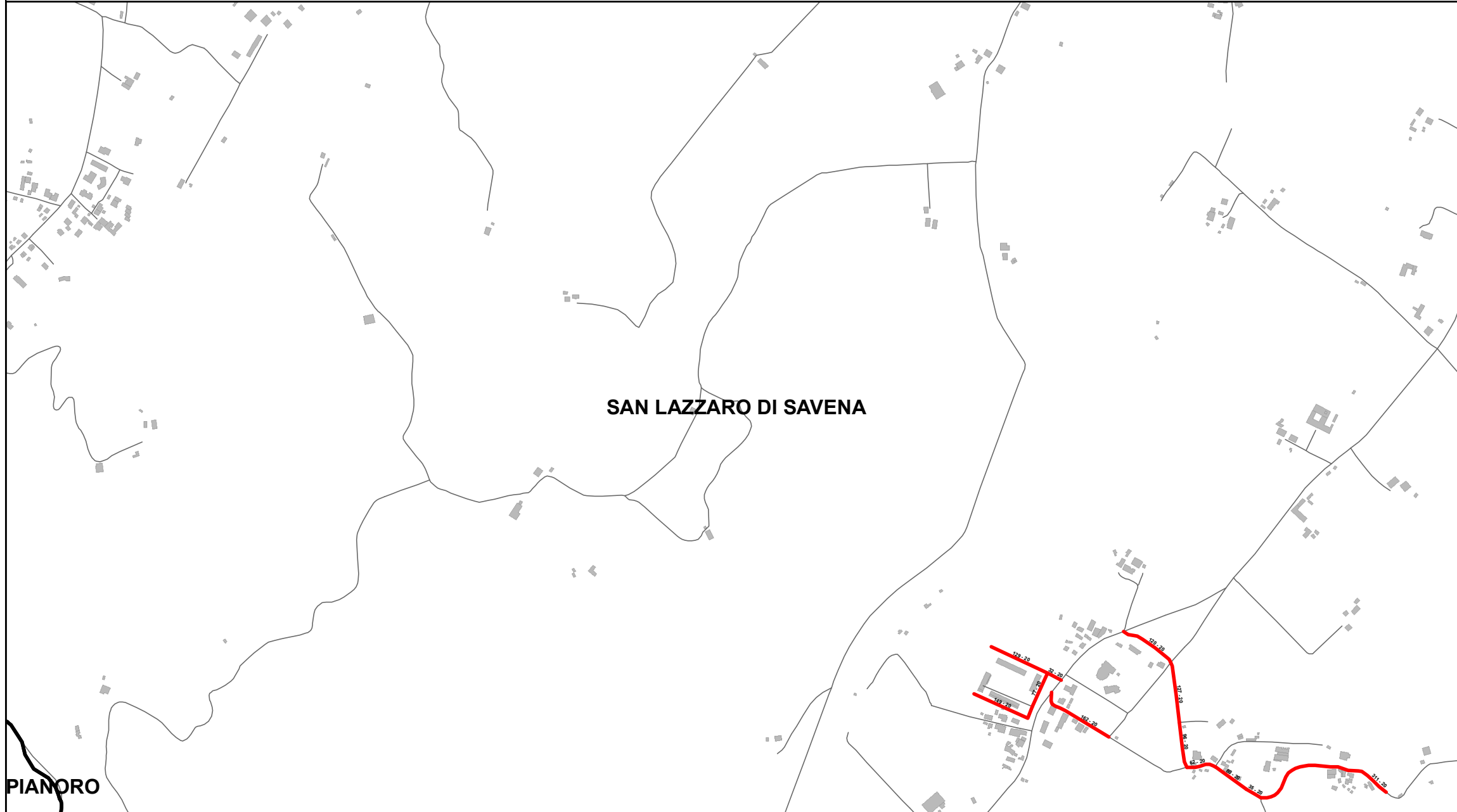
ALLEGATO 1L (PARTE 2)
Spazzamento Misto

Quadri da O15 - Y18

Legenda

Numero Interventi/Anno per arcostrada		
1 - 13	105 - 156	313 - 364
14 - 26	157 - 208	365 - 728
27 - 52	209 - 256	729 - 1545
53 - 104	256 - 312	

In corrispondenza di ciascun arco-strada si riporta "Lunghezza" e "Numero di interventi/anno" del singolo arcostrada nella forma: 116 - 52 (esempio), dove 116 è la lunghezza dell'arcostrada espressa in metri e 52 è il numero di interventi/anno

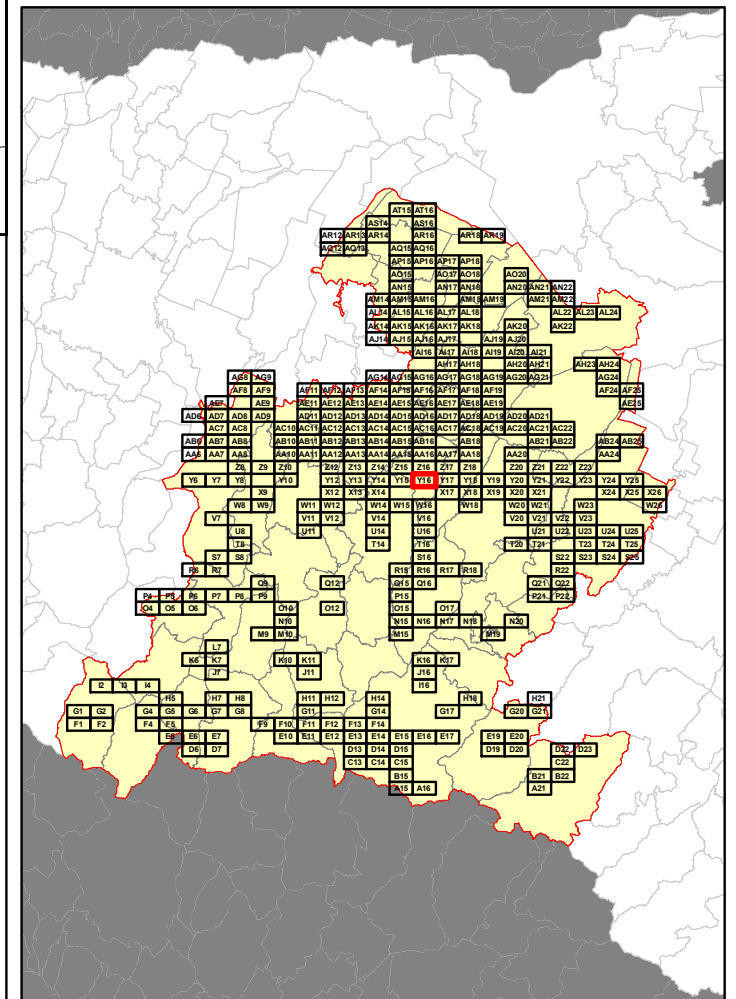


PIANORO

Elenco di vie, strade e piazze oggetto di spazzamento

- VIA CASTEL DEI BRITTI
- VIA DEGLI ORTI
- VIA GRAZIANA
- VIA IDICE

Bacino territoriale di Bologna
Scala: 1:1.000.000



RELAZIONE TECNICA - FASCICOLO 1
Piano Programma Organizzativo

ALLEGATO 1L (PARTE 2)
Spazzamento Misto

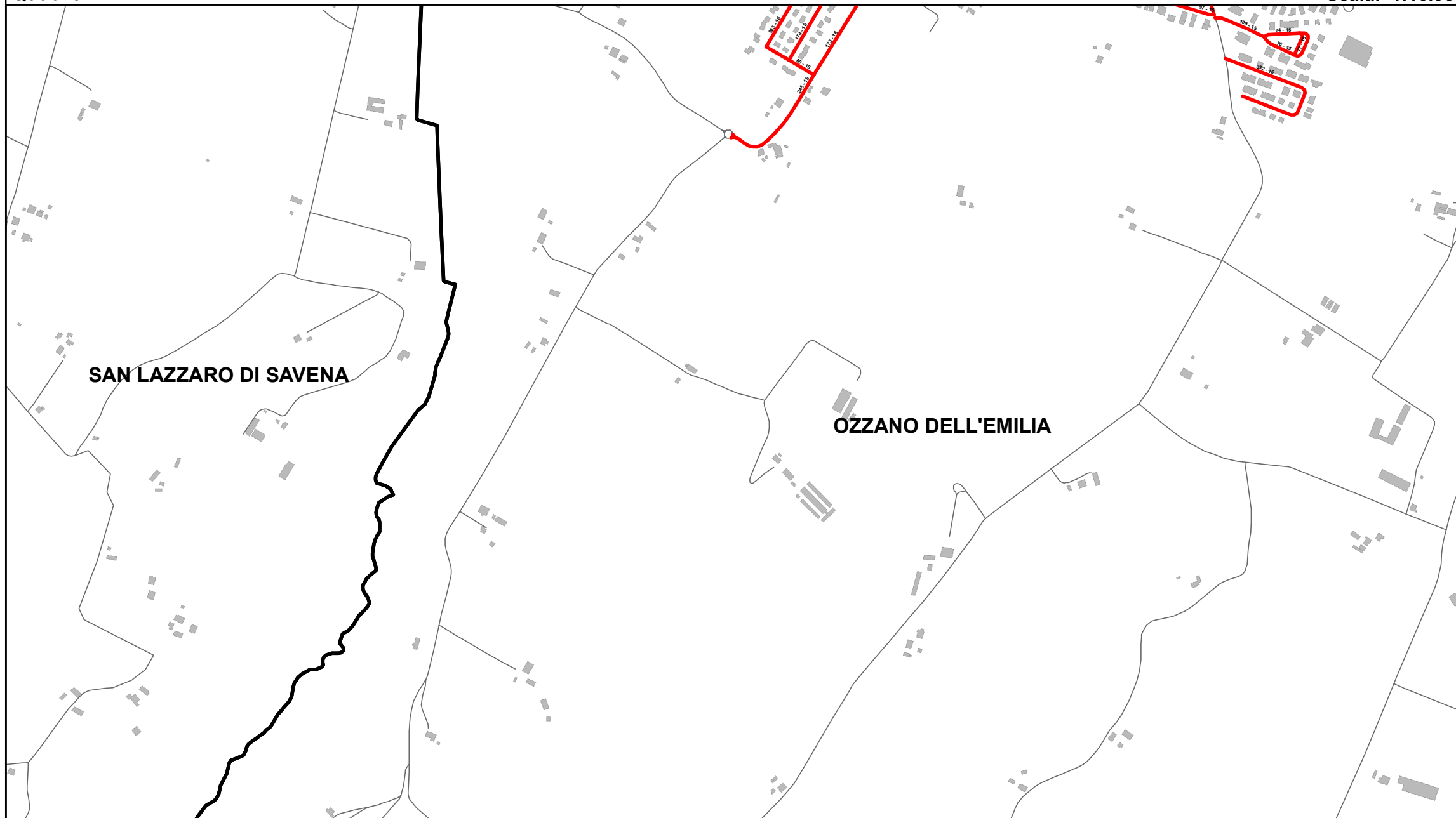
Quadri da O15 - Y18

Legenda

Numero Interventi/Anno per arcostrada

1 - 13	105 - 156	313 - 364
14 - 26	157 - 208	365 - 728
27 - 52	209 - 256	729 - 1545
53 - 104	256 - 312	

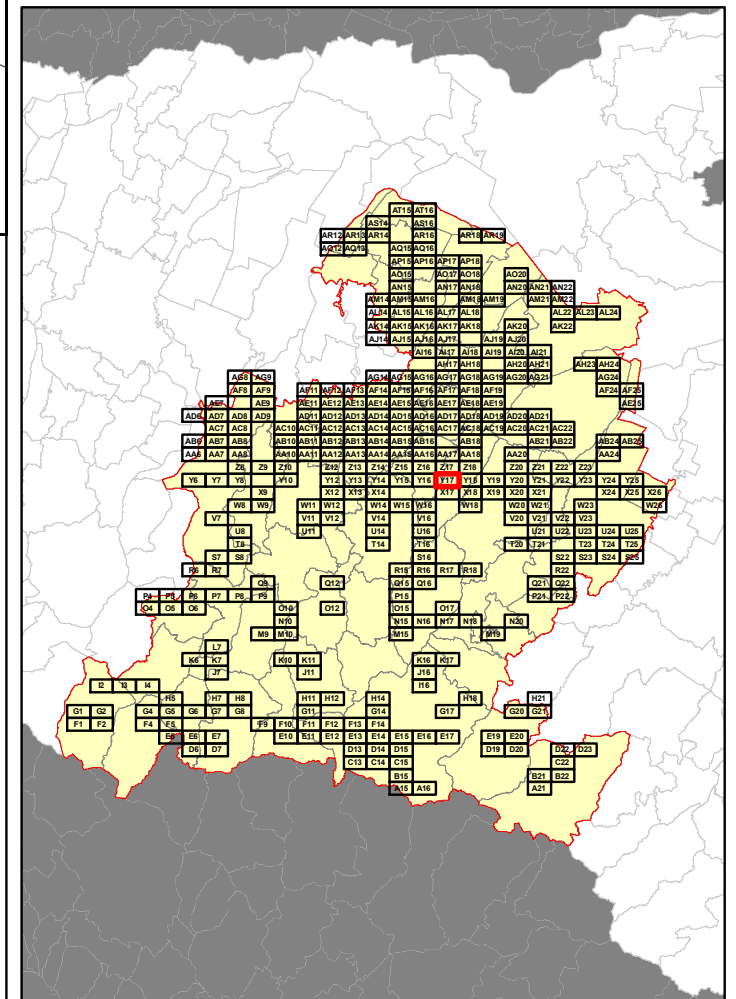
In corrispondenza di ciascun arco-strada si riporta "Lunghezza" e "Numero di interventi/anno" del singolo arcostrada nella forma: 116 - 52 (esempio), dove 116 è la lunghezza dell'arcostrada espressa in metri e 52 è il numero di interventi/anno



Elenco di vie, strade e piazze oggetto di spazzamento

- VIA ENRICO TORTORA
- VIA GALVANI
- VIA GIUSEPPE DOZZA
- VIA PIER PAOLO PASOLINI
- VIA SALVO D'ACQUISTO
- VIA SANT'ANDREA

Bacino territoriale di Bologna
Scala: 1:1.000.000



RELAZIONE TECNICA - FASCICOLO 1
Piano Programma Organizzativo

ALLEGATO 1L (PARTE 2)
Spazzamento Misto

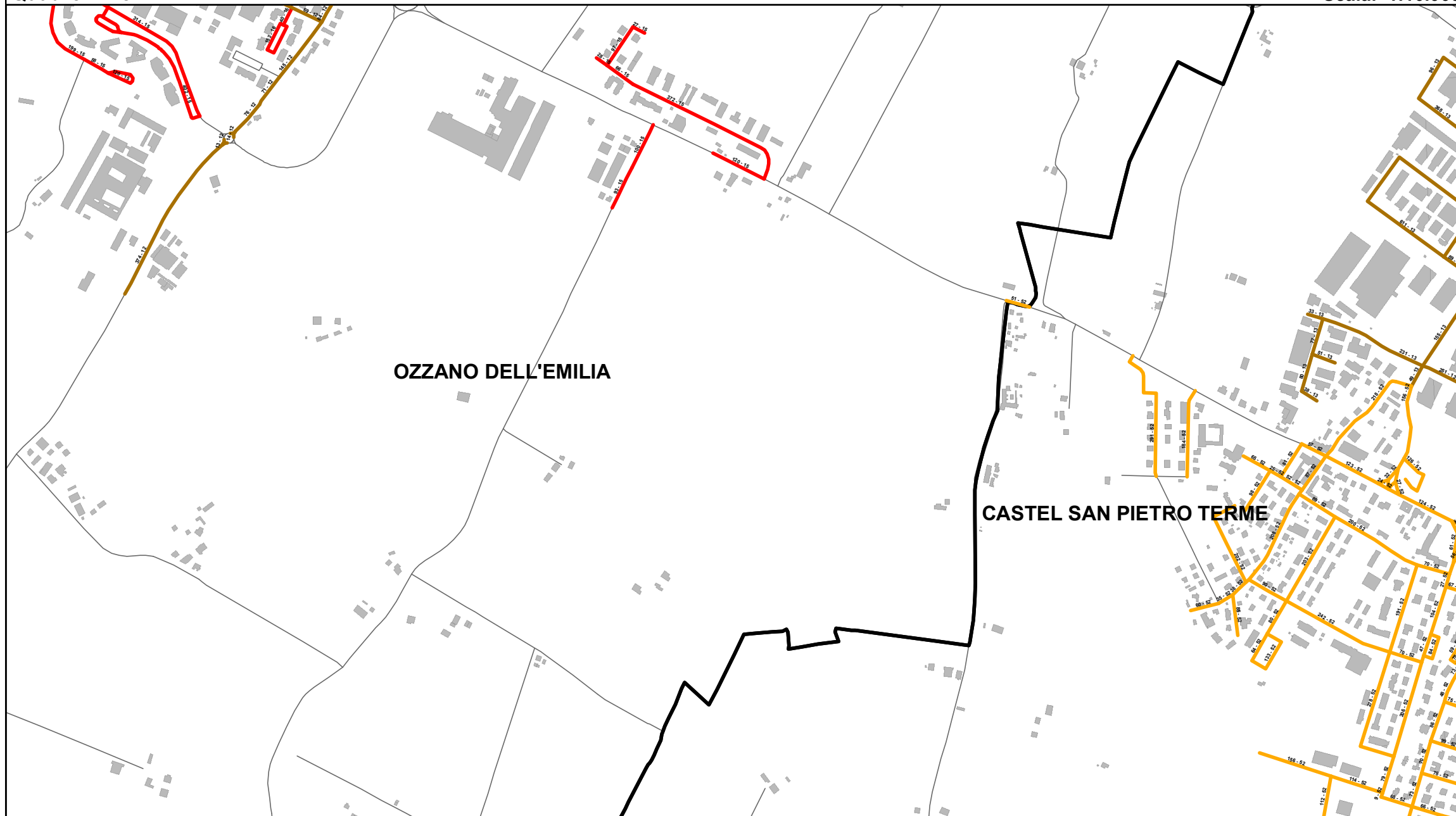
Quadri da O15 - Y18

Legenda

Numero Interventi/Anno per arcostrada

1 - 13	105 - 156	313 - 364
14 - 26	157 - 208	365 - 728
27 - 52	209 - 256	729 - 1545
53 - 104	256 - 312	

In corrispondenza di ciascun arco-strada si riporta "Lunghezza" e "Numero di interventi/anno" del singolo arcostrada nella forma: 116 - 52 (esempio), dove 116 è la lunghezza dell'arcostrada espressa in metri e 52 è il numero di interventi/anno



Elenco di vie, strade e piazze oggetto di spazzamento

- VIA ABRUZZO
- VIA ALBERTO BASSI
- VIA ANNA FRANK
- VIA ANNA MAGNANI
- VIA CALABRIA
- VIA CARLO ALBERTO DALLA CHIESA
- VIA CLATERNA
- VIA DEI BILLI
- VIA DULIO BROCCOLI
- VIA EMILIA
- VIA EMILIA PONENTE
- VIA FRIULI
- VIA GIACOMO MATTEOTTI
- VIA GIUSEPPE RUGGI
- VIA GRAZIA DELEDDA
- VIA GUSTAVO SEROTTI
- VIA IRMA BANDIERA
- VIA LOMBARDIA
- VIA MADAME MARIE CURIE
- VIA MARCHE
- VIA MARIA MONTESSORI
- VIA MARIO MARTELLI
- VIA MOLINO SCARSELLI
- VIA MOLISE
- VIA NARDI
- VIA PILASTRINO
- VIA S. GIOVANNI
- VIA SAN GIOVANNI
- VIA SAN PIETRO
- VIA SANDRO PERTINI
- VIA SARDEGNA
- VIA SECONDO GRASSI
- VIA TOLARA DI SOPRA
- VIA TOSCANA
- VIALE DANTE BERNARDI

Bacino territoriale di Bologna
Scala: 1:1.000.000

